

間もなく、横瀬川ダム本体のコンクリート打設を開始します。
〈平成31年度のダム完成に向けて〉

横瀬川ダムは、平成31年度の横瀬川ダム完成に向けて、ダム本体工事を行っています。

平成29年度予算(52.37億円)で、ダム本体のコンクリート打設を5月上旬より開始する予定です。

【平成29年度事業内容】

◆工事

- ・ダム本体建設工事(堤体コンクリート工、基礎処理工、取水放流設備製作・据付、管理用水力発電設備製作等)
- ・関連工事 付替道路工事等

【参考資料】 横瀬川ダム計画平面図
工事予定工程表

平成29年4月1日

※本施策は、四国圏広域地方計画の広域プロジェクト【NO.1南海トラフ地震を始めとする大規模自然災害等への「支国」防災力向上プロジェクト】に該当します。

問い合わせ先

国土交通省四国地方整備局 中筋川総合開発工事事務所

副所長 森本 修三 (内線204)

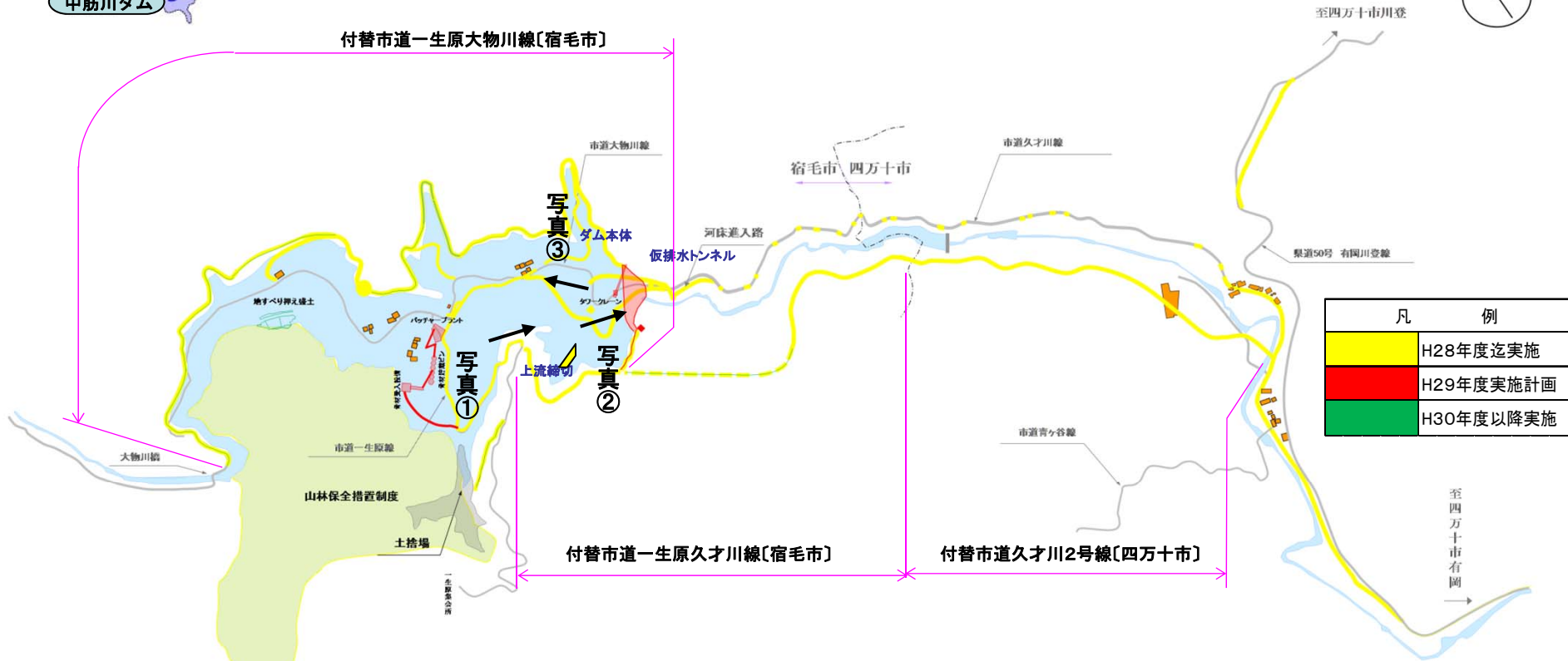
○工務課長 宮地 憲一 (内線311)

TEL (0880) 66-0142

○主な問い合わせ先



横瀬川ダム計画平面図



見学所から望む(写真①)



河床部を望む(写真②)



コンクリート仮設備設置状況(写真③)



横瀬川ダム完成予想パース



横瀬川ダム工事工程表

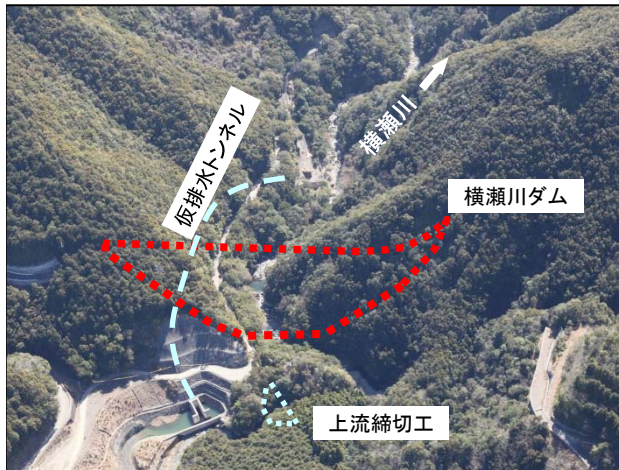


横瀬川ダム建設工事予定工程表

平成29年3月時点

	H27年度	H28年度	H29年度	H30年度	H31年度
仮排水トンネル等	(上流締切工) ■			(閉塞工) ■	
本体掘削		■			
本体コンクリート打設			■		
管理設備等			■		
試験湛水					■
付替道路	■	■	■	■	■

仮排水トンネル



本体掘削



本体コンクリート打設(イメージ)



横瀬川ダム完成予想図



横瀬川ダム見学所 開設中

横瀬川ダムは高知県宿毛市にあります。
見学所までの道路は、地元の方達の生活道であり、
また、工事車両が通行しています。交通マナーを
守ってゆっくり安全運転をお願いします。

横瀬川
ダム
見学所
周辺図



見学所

横瀬川ダムを紹介したパネル展示のほか、ダム工事現場を一
望いただけます。(土日及び祝日の休工日は、原則閉所)

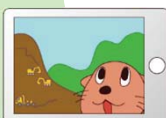
※現場見学所付近はご自由に見学いただけますが、工事現場内
には立ち入らないでください。

ダムカード

ダムカード配布を希望される方は、
お手持ちのカメラ付き携帯電話又は
デジタルカメラなどにて
横瀬川ダムの工事現場を背景にした
写真を撮影の上、
下記配布場所に持参下さい。

写真を撮って
来てね！

(スマホ等の
画面でOK
です)



◆配布場所・配布時間

曜日	配布時間	配布場所	備考
月～金 (平日)	9:00 ～	中筋川総合開発工事事務所 総務課(1F)	配布場所にて 「ダムカード 配布希望」の 旨をお伝えく ださい。
土日 及び祝日	17:00	中筋川ダム管理庁舎 (1F 玄関インターホン)	

- ◆建設中のダムカードは、横瀬川ダムが完成するまでの配布です。
- ◆お一人様一枚の配布です。原則、郵送等での送付はできません。
- ◆平日は中筋川ダムでの配布は行っておりません。(中筋川ダムのカードは配布しています)



横瀬川ダム見学 問い合わせ先

中筋川総合開発工事事務所
TEL:0880-66-0142 FAX:0880-66-1435
MAIL:skr-nakasa60@mlit.go.jp

※団体での見学は必ずお問い合わせ下さい。



県道50号からはアクセスできま
せん。見学所までは青いルート
をご利用下さい。