

年末年始期間中の高知東部自動車道 (高知南 IC ~ 高知龍馬空港 IC 間、
香南のいち IC ~ 香南やす IC 間) 及び**高知自動車道** (須崎西 IC ~ 四万十町
中央 IC 間) の**交通状況**について

年末年始期間中(令和元年12月27日(金)~令和2年1月5日(日))の高知東部自動車道(高知南IC~高知龍馬
空港IC間、香南のいちIC~香南やすIC間)及び高知自動車道(須崎西IC~四万十町中央IC間)の交通状況をお知らせ
します。

昨年の年末年始期間中と比較して、

- ・高知南国道路 (高知南 IC~なんこく南 IC 間) で 300 台/日(約 2%)増加
- ・南国安芸道路 (香南かがみ IC~香南やす IC 間) で 400 台/日(約 3%)減少
- ・高知自動車道 (四万十町東 IC~四万十中央 IC 間) で 600 台/日(約 6%)増加
しております。

路線名	高知東部自動車道			
	高知南国道路		南国安芸道路	
区間	高知南 IC~ なんこく南 IC 【断面①】	なんこく南 IC~ 高知龍馬空港 IC 【断面②】	香南のいち IC~ 香南かがみ IC 【断面③】	香南かがみ IC ~香南やす IC 【断面④】
R1 年末年始	14,300 台/日	13,700 台/日	14,900 台/日	14,600 台/日
H30 年末年始	14,000 台/日	13,500 台/日	14,900 台/日	15,000 台/日
対前年比	1.02	1.01	1.00	0.97

路線名	高知自動車道	
区間	須崎西 IC~ 中土佐 IC 【断面①】	四万十町東 IC~ 四万十町中央 IC 【断面②】
R1 年末年始	16,100 台/日	11,500 台/日
H30 年末年始	16,000 台/日	10,900 台/日
対前年比	1.01	1.06

○平成30年度は、平成30年12月28日(金)~平成31年1月6日(日)に観測

高知東部自動車道 年末年始期間中の交通状況について

こうちなんこく (高知南IC～なんこく南IC間) 及び こうちみなみ (高知南IC～高知龍馬空港IC間) 及び なんこくあき (なんこく南IC～高知龍馬空港IC間) 及び こうなん (香南のいちIC～香南かがみIC間) 及び こうなん (香南かがみIC～香南やすIC間)

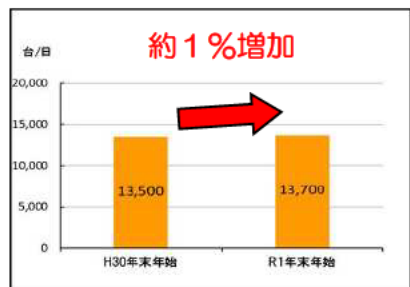
- ・年末年始期間中の平均日交通量は、高知南国道路で**13,700～14,300台/日**、南国安芸道路で**14,600～14,900台/日**。
- ・昨年(令和元年)の年末年始期間中と比較して、高知南国道路(高知南IC～なんこく南IC間)の平均日交通量は**約300台/日増加**、南国安芸道路(香南かがみIC～香南やすIC間)は**約400台/日減少**。

■高知東部自動車道 年末年始期間中の交通量(昨年度同時期との比較)

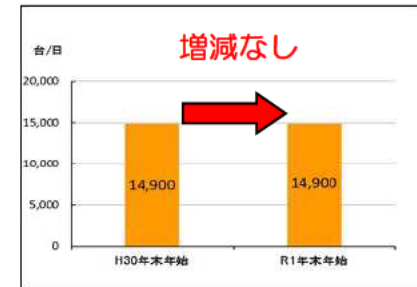
断面① 高知南国道路 (高知南IC～なんこく南IC)



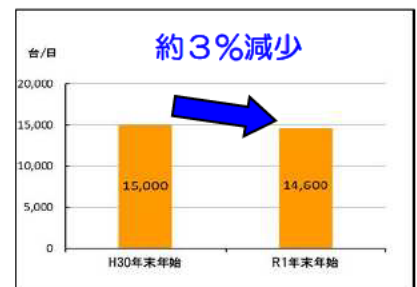
断面② 高知南国道路 (なんこく南IC～高知龍馬空港IC)



断面③ 南国安芸道路 (香南のいちIC～香南かがみIC)



断面④ 南国安芸道路 (香南かがみIC～香南やすIC)



■平面図



高知自動車道 年末年始期間中の交通状況について

す さ き に し し ま ん と ち ょ う ち ゚ う お う
(須崎西IC～四万十町中央IC)

- 年末年始期間中の平均日交通量は、**11,500～16,100台/日**。
- 昨年の年末年始期間中と比較して、高知自動車道（四万十町東IC～四万十町中央IC間）の平均日交通量は**約600台/日増加**。

■ 平面図



■ 高知自動車道 年末年始期間中の交通量(昨年同時期との比較)

断面①
(須崎西IC～中土佐IC)



断面②
(四万十町東IC～四万十町中央IC)



OR1年末年始の交通量は、令和元年12月27日(金)～令和2年1月5日(日)(10日間)の平均日交通量
OH30年末年始の交通量は、平成30年12月28日(金)～平成31年1月6日(日)(10日間)の平均日交通量