

令和元年5月9日(木)  
四国地方整備局土佐国道事務所

**ゴールデンウィーク期間中の高知東部自動車道** (高知南IC～高知龍馬空港IC間、  
香南のいちIC～芸西西IC間) および  
高知自動車道 (須崎西IC～四万十町中央IC間) の交通状況について

ゴールデンウィーク(以下、GW)期間中(平成31年4月27日(土)～令和元年5月6日(月))の高知東部自動車道(高知南IC～高知龍馬空港IC間、香南のいちIC～芸西西IC間)および高知自動車道(須崎西IC～四万十町中央IC間)の交通状況をお知らせします。

昨年のGW期間中と比較して、

- ・高知南国道路(高知南IC～高知龍馬空港IC間)で 100台/日(約1%)減少
- ・南国安芸道路(香南かがみIC～芸西西IC間)で 100台/日(約1%)減少
- ・高知自動車道(須崎西IC～四万十町中央IC間)で 900～1,100台/日(約5～7%)増加

しております。

路線名	高知東部自動車道				
	高知南国道路		南国安芸道路		
区間	高知南IC～ なんこく南IC 【断面①】	なんこく南IC～ 高知龍馬空港IC 【断面②】	香南のいちIC～ 香南かがみIC 【断面③】	香南かがみIC ～香南やすIC 【断面④】	香南やすIC ～芸西西IC 【断面⑤】
R元GW	15,300台/日	14,500台/日	16,500台/日	16,600台/日	14,300台/日
H30GW	15,400台/日	14,600台/日	16,500台/日	16,700台/日	14,400台/日
対前年比	0.99	0.99	1.00	0.99	0.99
路線名	高知自動車道				
区間	須崎西IC～ 中土佐IC 【断面①】	中土佐IC～ 四万十町東IC 【断面②】	四万十町東IC～ 四万十町中央IC 【断面③】		
R元GW	21,200台/日	16,600台/日	15,200台/日		
H30GW	20,100台/日	15,700台/日	14,100台/日		
対前年比	1.05	1.05	1.07		

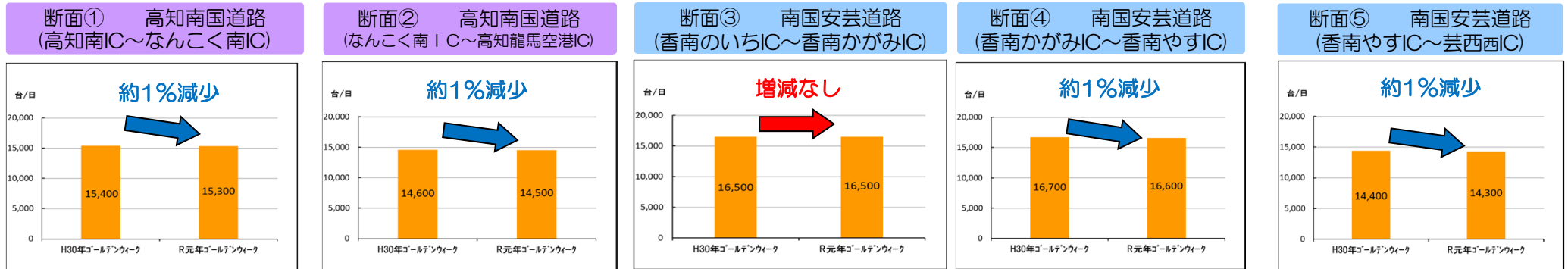
○令和元年度GW期間は、平成31年4月27日(土)～令和元年5月6日(月)、平成30年度GW期間は、平成30年4月28日(土)～平成30年5月6日(日)

# 高知東部自動車道 ゴールデンウィーク期間中の交通状況について

こうちなんこく      こうちみなみ      こうちりょうまくうこう      なんこくあき      こうなん      げいせいにし  
 高知南国道路 (高知南IC～高知龍馬空港IC間) 及び 南国安芸道路 (香南のいちIC～芸西西IC間)

- GW期間中の平均日交通量は、高知南国道路で**14,500～15,300台/日**、南国安芸道路で**14,300～16,600台/日**。
- 昨年のGW期間中と比較して、高知南国道路(高知南IC～高知龍馬空港IC間)の平均日交通量が**約100台/日減少**、南国安芸道路(香南かがみIC～芸西西IC間)の平均日交通量が**約100台/日減少**。

## ■高知東部自動車道 GW期間中の交通量(昨年度同時期との比較)



## ■平面図



# 高知自動車道 (須崎西IC～四万十町中央IC)

## ゴールデンウィーク期間中の交通状況について

- GW期間中の平均日交通量は、**15,200～21,200台/日**。
- 昨年のGW期間中と比較して、高知自動車道(須崎西IC～中土佐IC間、四万十町東IC～四万十町中央IC間)の平均日交通量が**約1,100台/日増加**。

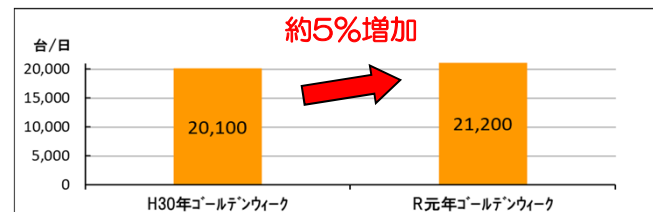
### ■ 平面図



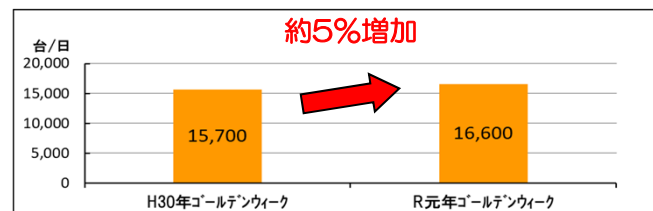
一般財団法人日本デジタル道路地図協会のデータベースを使用  
この地図の作成に当たっては、国土地理院長の承認を得て、同院発行の数値地図50mメッシュ(縮尺)及び基礎地図情報を使用した。(承認番号 平20情使、第52号)

### ■ 高知自動車道 GW期間中の交通量(昨年同時期との比較)

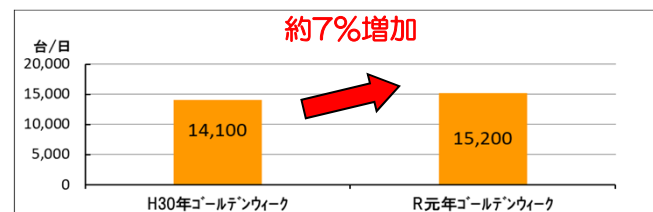
断面①  
(須崎西IC～中土佐IC)



断面②  
(中土佐IC～四万十町東IC)



断面③  
(四万十町東IC～四万十町中央IC)



OR元GWの交通量は、平成31年4月27日～令和元年5月6日(10日間)の平均日交通量  
OH30GWの交通量は、平成30年4月28日～平成30年5月6日(9日間)の平均日交通量