

平成30年5月15日(火)
四国地方整備局土佐国道事務所

**ゴールデンウィーク期間中の高知東部自動車道(高知南IC~高知龍馬空港IC間、
香南のいちIC~芸西西IC間)および
高知自動車道(須崎西IC~四万十町中央IC間)の交通状況について**

ゴールデンウィーク(以下、GW)期間中(平成30年4月28日(土)~平成30年5月6日(日))の高知東部自動車道(高知南IC~高知龍馬空港IC間、香南のいちIC~芸西西IC間)および高知自動車道(須崎西IC~四万十町中央IC間)の交通状況をお知らせします。

昨年のGW期間中と比較して、

- ・高知南国道路(なんこく南IC~高知龍馬空港IC間)で 1,300台/日(約10%増加)
- ・南国安芸道路(香南のいちIC~香南かがみIC間)で 300台/日(約2%増加)
- ・高知自動車道(須崎西IC~中土佐IC間)で 600台/日(約3%増加)

しております。

路線名	高知東部自動車道				
	高知南国道路		南国安芸道路		
区間	高知南IC~ なんこく南IC 【断面①】	なんこく南IC~ 高知龍馬空港IC 【断面②】	香南のいちIC~ 香南かがみIC 【断面③】	香南かがみIC ~香南やすIC 【断面④】	香南やすIC ~芸西西IC 【断面⑤】
H30GW	15,400台/日	14,600台/日	16,500台/日	16,700台/日	14,400台/日
H29GW	15,000台/日	13,300台/日	16,200台/日	16,400台/日	14,100台/日
対前年比	1.03	1.10	1.02	1.02	1.02
路線名	高知自動車道				
区間	須崎西IC~ 中土佐IC 【断面①】	中土佐IC~ 四万十町東IC 【断面②】	四万十町東IC~ 四万十町中央IC 【断面③】		
H30GW	20,100台/日	15,700台/日	14,100台/日		
H29GW	19,500台/日	15,500台/日	14,100台/日		
対前年比	1.03	1.01	1.00		

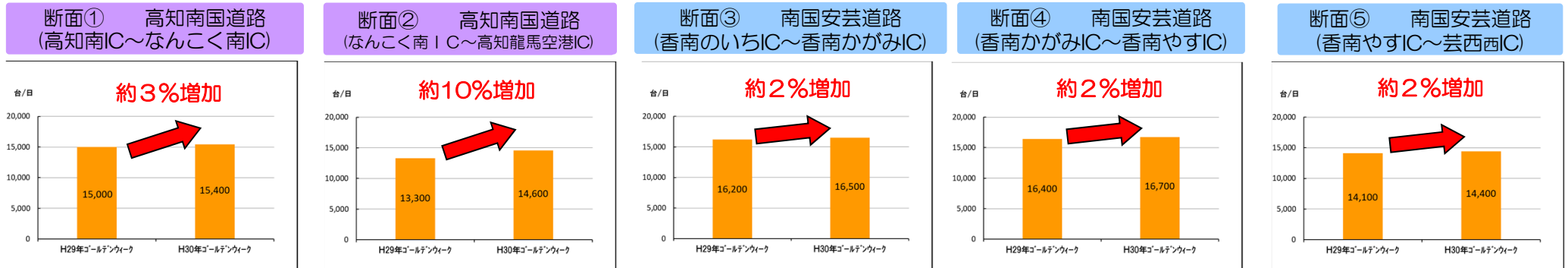
○平成30年度GW期間は、平成30年4月28日(土)~平成30年5月6日(日)、平成29年度GW期間は、平成29年4月28日(金)~平成29年5月7日(日)

高知東部自動車道 ゴールデンウィーク期間中の交通状況について

こうちなんこく (高知南IC) ～ こうちみなみ (高知龍馬空港IC) 間 及び なんこくあき (香南のいちIC) ～ こうなん (香南かがみIC) 間 及び げいせいにし (芸西IC) ～ げいせいにし (芸西IC) 間

- GW期間中の平均日交通量は、高知南国道路で**14,600**～**15,400**台/日、南国安芸道路で**14,400**～**16,700**台/日。
- 昨年のGW期間中と比較して、高知南国道路（なんこく南IC～高知龍馬空港IC間）の平均日交通量が、**約1,300台/日増加**、南国安芸道路（香南のいちIC～香南かがみIC間）では**約300台/日増加**。

高知東部自動車道 GW期間中の交通量(昨年度同時期との比較)



平面図



高知自動車道 (須崎西IC～四万十町中央IC)

ゴールデンウィーク期間中の交通状況について

- GW期間中の平均日交通量は、**14,100 ～ 20,100台/日**。
- 昨年のGW期間中と比較して、高知自動車道 (須崎西IC～中土佐IC間) の平均日交通量が**約600台/日 増加**。

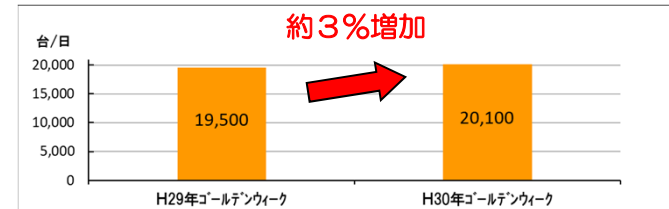
■ 平面図



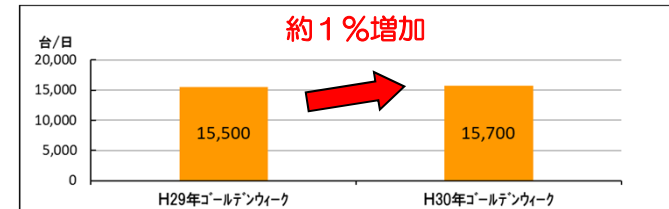
一般財団法人日本デジタル道路地図協会のデータベースを使用
この地図の作成に当たっては、国土地理院長の承認を得て、同院発行の数値地図50mメッシュ(縮尺)及び基礎地図情報を使用した。(承認番号 平20情使、第52号)

■ 高知自動車道 GW期間中の交通量(昨年同時期との比較)

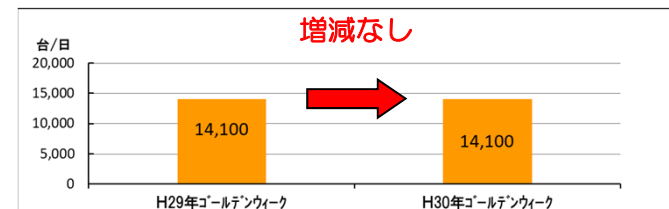
断面①
(須崎西IC～中土佐IC)



断面②
(中土佐IC～四万十町東IC)



断面③
(四万十町東IC～四万十町中央IC)



OH30GWの交通量は、平成30年4月28日～平成30年5月6日(9日間)の平均日交通量
OH29GWの交通量は、平成29年4月28日～平成29年5月7日(10日間)の平均日交通量