

平成23年11月21日

四国地方整備局

土佐国道事務所

## 国道33号枝川歩道整備に関するアンケート結果について ～歩行者、ドライバーとも9割程度が「安全になった」と回答～

国土交通省土佐国道事務所において整備を行った、高知県吾川郡いの町枝川地区の歩道が平成23年3月31日に完成しました。完成後、地元の県立伊野商業高等学校の生徒及び教員等学校関係者の皆さんにアンケートにご協力いただき、歩道設置の効果について伺った結果をお知らせします。(別添資料)

- 歩行者の約8割が、歩道がない時と比べて「すごく安全になった」「安全になった」と回答。
- ドライバーが危険を感じることが減りましたかという質問に、約9割が「とてもそう思う」「ややそう思う」と回答。
- 当該箇所は昨年度策定した「事故ゼロプラン」の事故危険区間にも位置づけられています。(別紙1、2参照)
- 土佐国道事務所では今後も安全で快適な生活のために事業を進めていきます。ご協力のほどよろしくお願い申し上げます。

国道33号いの町枝川地区の当該箇所は、路面電車(土佐電鉄)と国道が並行している区間です。北側には一部歩道が整備されていない区間があり、朝夕は特に通学生などの自転車及び歩行者が危険な状態となっていました。

こうしたことから、現在の用地内に設置可能な幅員の歩道を設置することにより、安全な交通環境を確保するために歩道を整備しました。

1. 設置場所 高知県吾川郡いの町枝川
2. 完成年月日 平成23年3月31日

本施策は、四国圏広域地方計画「No.5 圏域の連携による発展に向けた地域力向上プロジェクト」の取組に関連します。

お問い合わせ先(○主な問い合わせ先)

四国地方整備局土佐国道事務所

電話(代表)088-884-0359

副所長

とさか けいじ

登坂 啓二(内線)205

○管理第二課長

たじま もとひこ

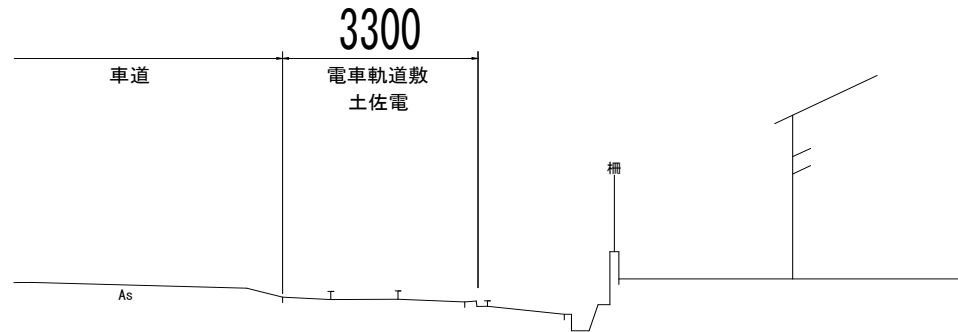
田島 基彦(内線)441



# 枝川歩道整備事業

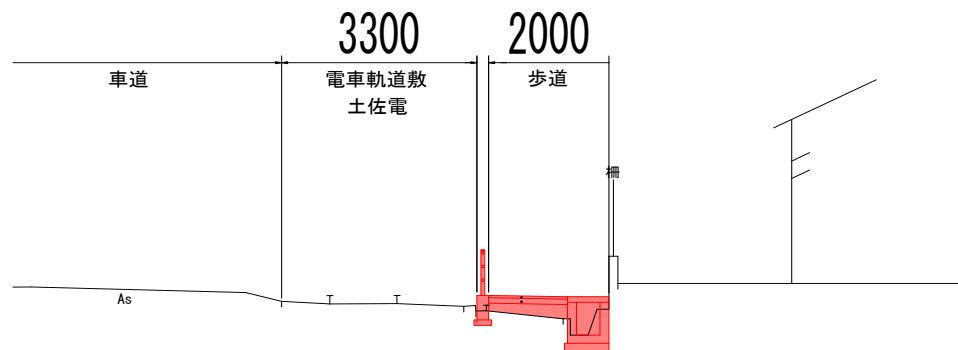
## 標準断面図

### 整備前



## 歩道整備

### 整備後



## 状況写真

整備前はこんなに危険でしたが...



整備後は安心して通学できています。



# 枝川歩道整備事業

## 【アンケート調査対象・方法】

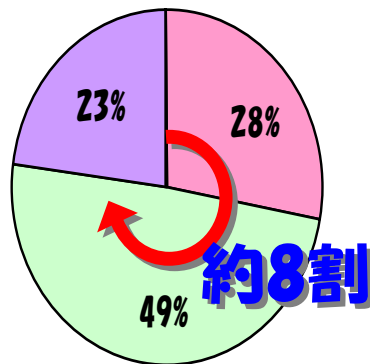
- ・ 調査日：平成23年9月8日 ～ 平成23年9月29日
- ・ 調査対象：高知県立伊野商業高等学校の生徒（高2と高3）及び教員等学校関係者（アンケート調査票を配布後回収）
- ・ 回答数：生徒102人、学校関係者10人 計112人



## アンケート結果

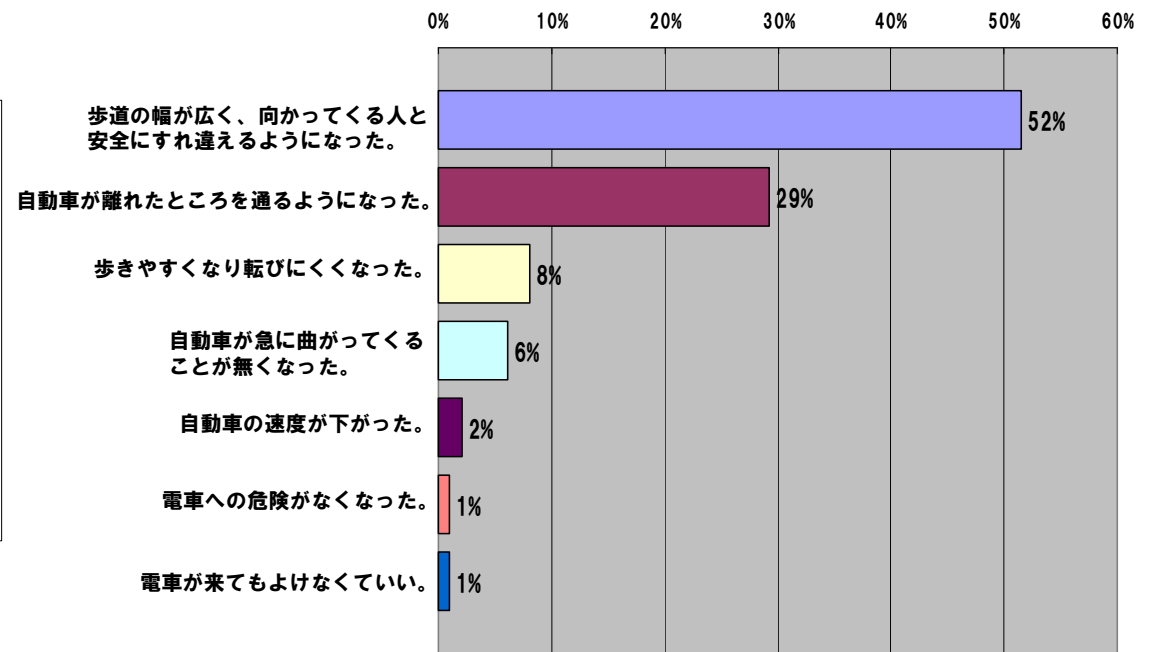
## 【歩行者への調査結果】

Q. 歩道がない時と比べて安全になりましたか？



- すごく安全になった
- 安全になった
- 変わらない
- 危険になった
- すごく危険になった

Q. どんなところが安全になったと感じましたか？



**約8割の方々が歩道設置により安全になったと回答しています！**

# 枝川歩道整備事業

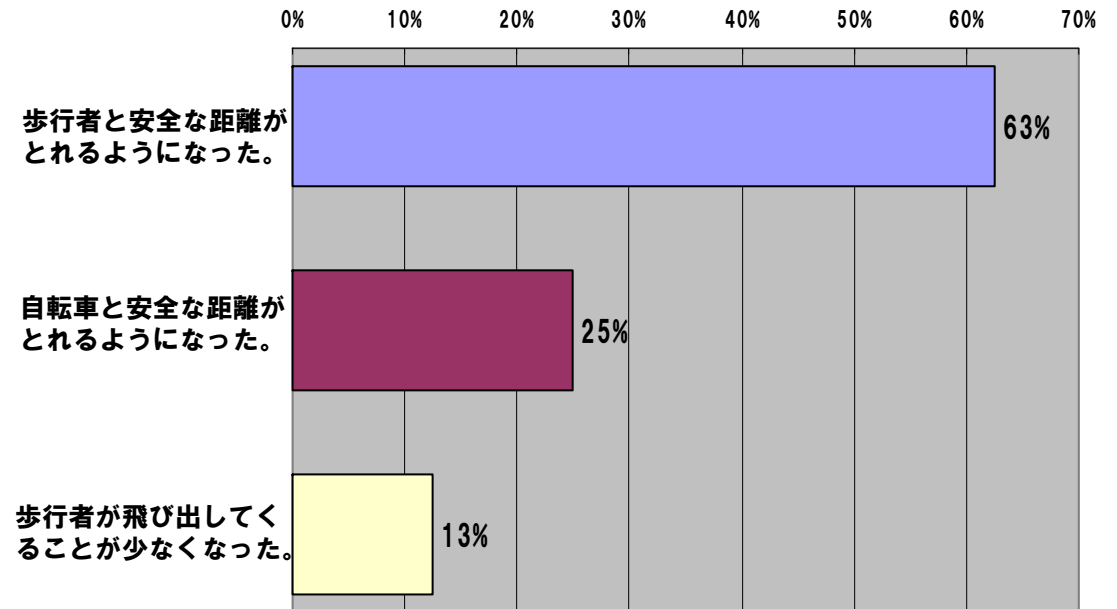
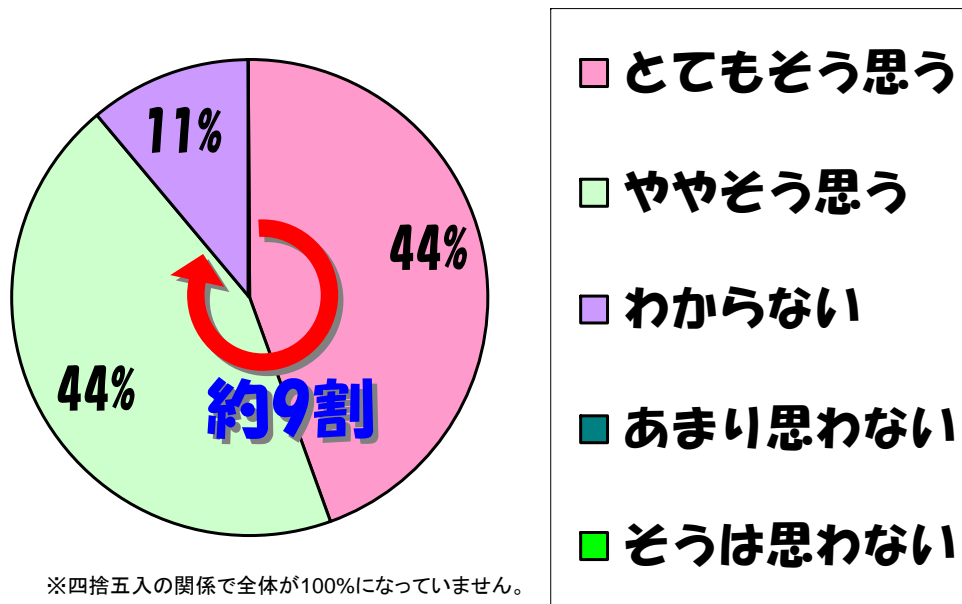
## アンケート結果

【ドライバーへの調査結果】



Q. 自動車を運転していて危険を感じることは減りましたか？

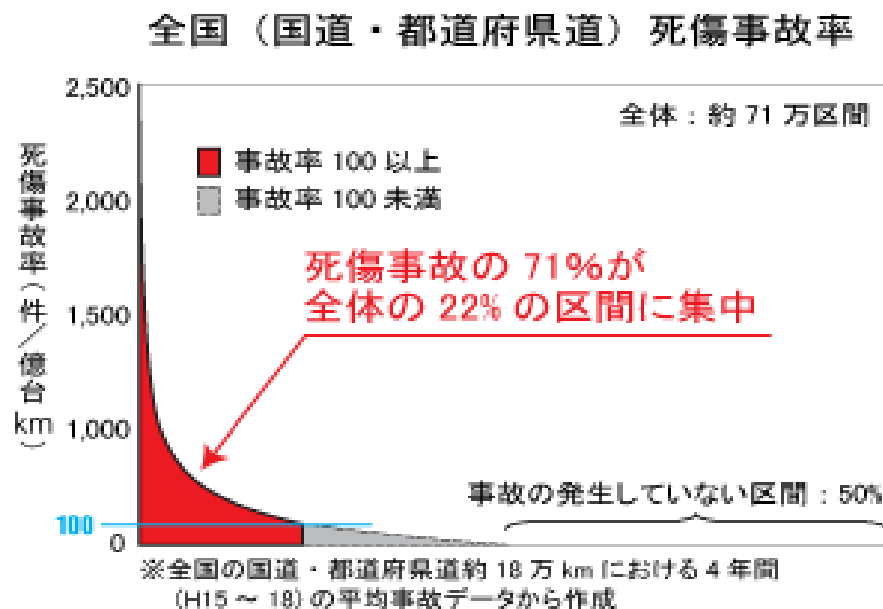
Q. どのところが安全になったと感じましたか？



**約9割の方々が歩道設置により安全になったと回答しています！**



## 【事故ゼロプランとは】



- 全国の幹線道路（国・都道府県）の 22% の区間に死傷事故件数の 71% が集中しています。
- 国土交通省では、このように危険な区間を市民の方々等からご意見を頂きながら『事故危険区間』として選定（H22.12）し、市民に交通事故が起こりやすい危険な箇所として認識頂き、集中的・重点的に、悲惨な交通事故の対策に取り組む「**事故ゼロプラン（事故危険区間重点解消作戦）**」を展開しています。

事故ゼロプラン

高知県『事故危険区間』※

- 凡例
- 事故危険区間
  - 直轄国道
  - 補助国道



事故危険区間リスト(高知県) ※

No.	路線名	対象区間	No.	路線名	対象区間
1	国道32号	南国市榎野(土佐街道交差点)	26	国道56号	高知市二葉町(南宝永町交差点)
2	国道32号	南国市同豊町小籠(小籠R195交差点)	27	国道56号	高知市河ノ瀬町(河ノ瀬交差点)
3	国道32号	高知市大津甲(大津バイパス交差点)	28	国道56号	高知市城山町(石立交差点)
4	国道32号	高知市大津甲(介良交差点)	29	国道56号	高知市鴨部1丁目(能茶山交差点)
5	国道32号	高知市高須2丁目(介良通り交差点)	30	国道56号	土佐市高岡町丙(土佐市BP南京間交差点)
6	国道32号	高知市高須新町1丁目(高須新町1丁目交差点)	31	国道56号	土佐市高岡町乙(土佐市BP愛聖保育園前交差点)
7	国道32号	高知市中宝永町(中宝永町交差点)	32	国道56号	土佐市高岡町乙(土佐市BP高岡乙交差点)
8	国道32号	高知市北本町2丁目(高知駅前交差点)	33	国道56号	土佐市蓮池(蓮池交差点)
9	国道33号	高知市上町2丁目(上町2丁目交差点)	34	国道56号	土佐市蓮池
10	国道33号	香川郡いの町枝川	35	国道56号	土佐市明ヶ谷
11	国道33号	高岡郡日高村岩目地	36	国道56号	土佐市甲原
12	国道33号	高岡郡佐川町甲	37	国道56号	土佐市鹿ノ巣
13	国道33号	高岡郡越知町越知甲	38	国道56号	須崎市久保宇津
14	国道33号	香川郡仁淀川町森山	39	国道56号	高岡郡中土佐町久礼
15	国道55号	安芸郡東洋町大字野根	40	国道56号	高岡郡四万十町六反地
16	国道55号	室戸市室戸岬町(室戸スカイライン交差点)	41	国道56号	高岡郡四万十町古市町(古市町交差点)
17	国道55号	室戸市吉良川町(キラメッセ室戸前交差点)	42	国道56号	高岡郡四万十町古市町(古市町南交差点)
18	国道55号	安芸市栄町	43	国道56号	幡多郡黒潮町入野
19	国道55号	安芸市矢ノ丸2丁目(帯谷川東詰交差点)	44	国道56号	幡多郡黒潮町下田の口
20	国道55号	安芸市庄之芝町	45	国道56号	四万十市古津賀
21	国道55号	安芸市庄之芝町	46	国道56号	四万十市古津賀(下田交差点)
22	国道55号	安芸市津久茂町	47	国道56号	四万十市国見
23	国道55号	安芸郡芸西村和食	48	国道56号	宿毛市山奈町山田(山田東口交差点)
24	国道55号	香南市赤岡町一本松	49	国道56号	宿毛市押ノ川
25	国道55号	香南市野市町西野(西野交差点)	50	国道56号	宿毛市宿毛(長田町南交差点)

※代表区間