



凡例

<主要渋滞箇所>

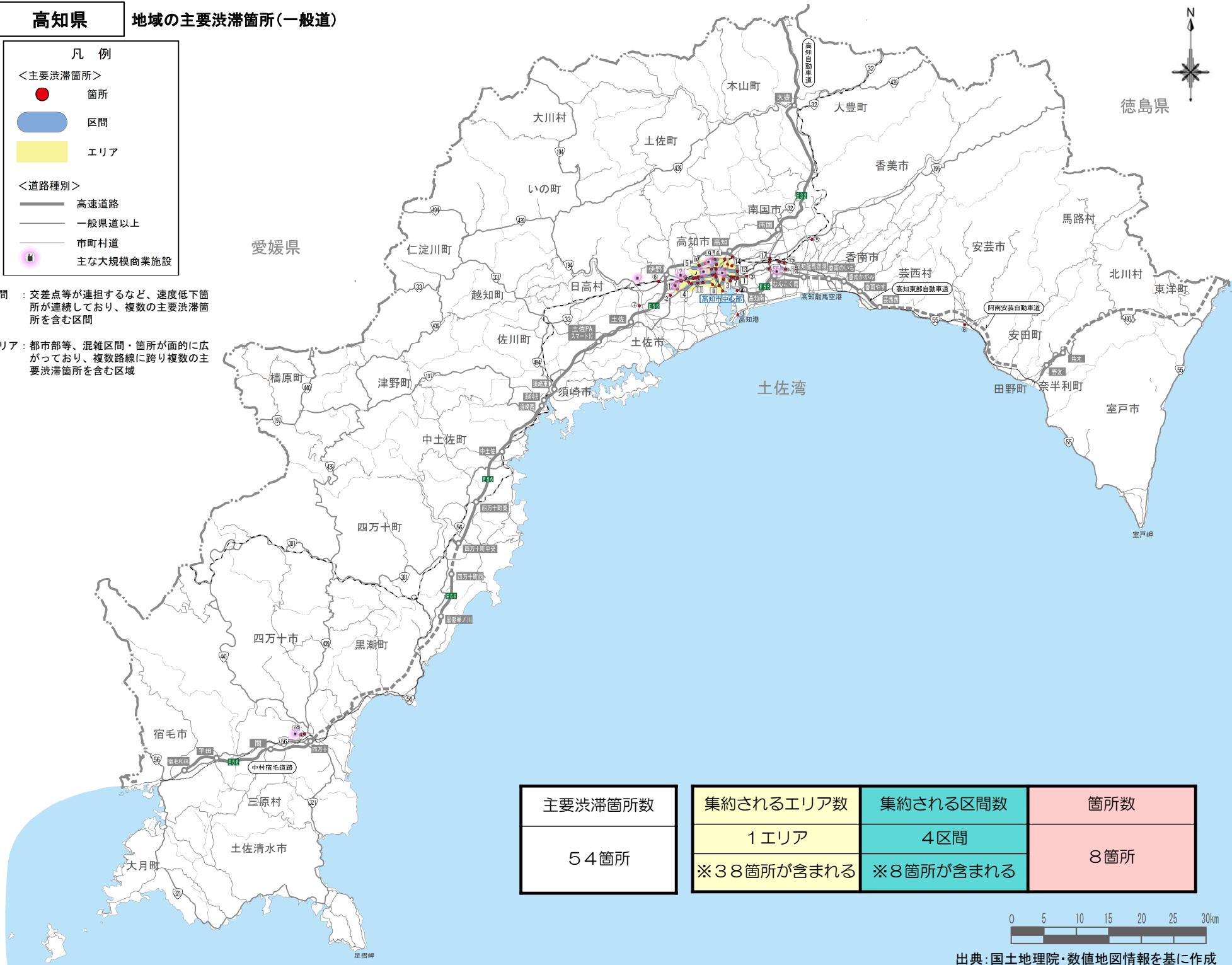
- 箇所
- 区間
- エリア

<道路種別>

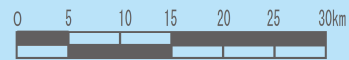
- 高速道路
- 一般県道以上
- 市町村道
- 主な大規模商業施設

区間：交差点等が連担するなど、速度低下箇所が連続しており、複数の主要渋滞箇所を含む区間

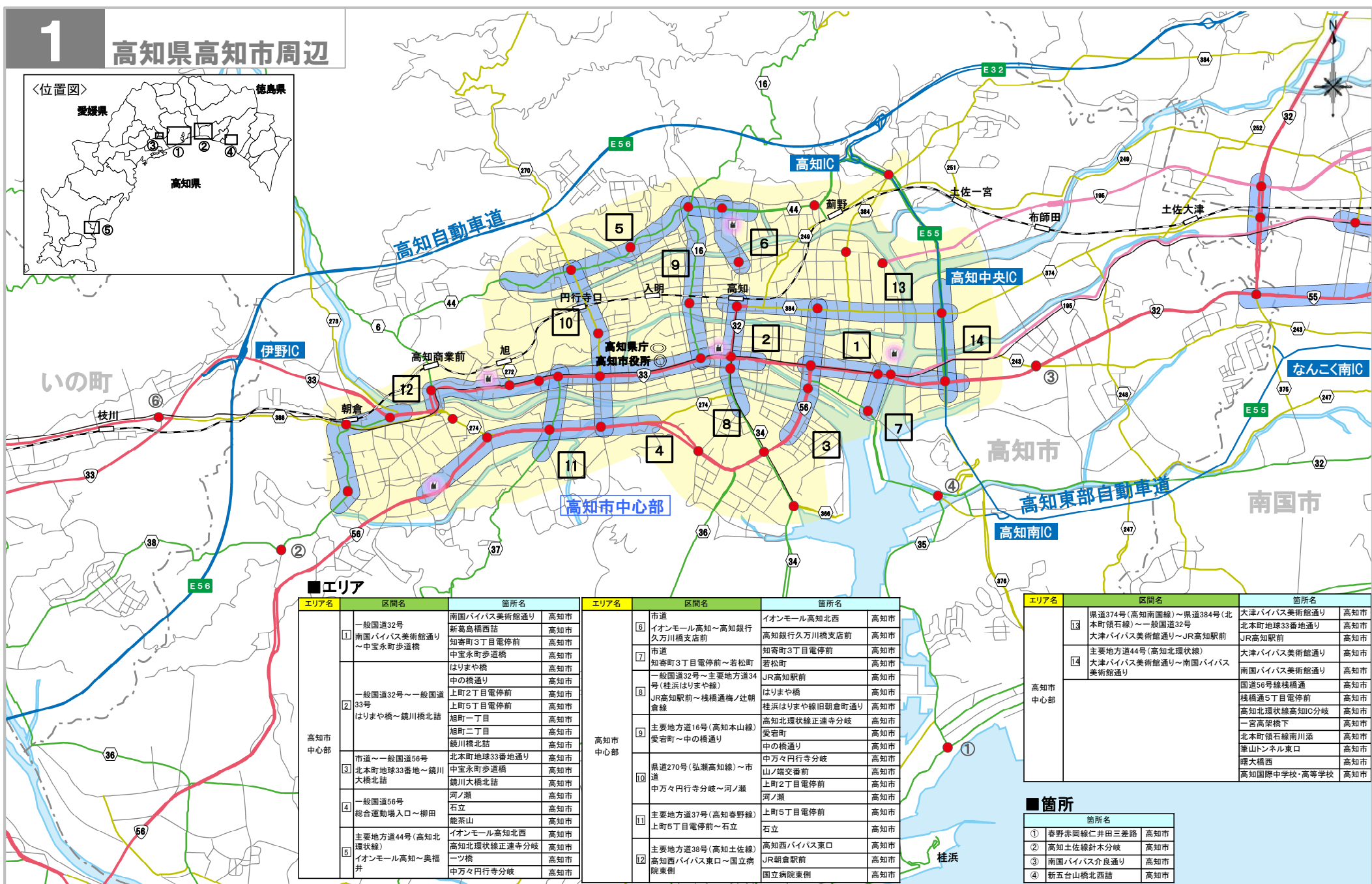
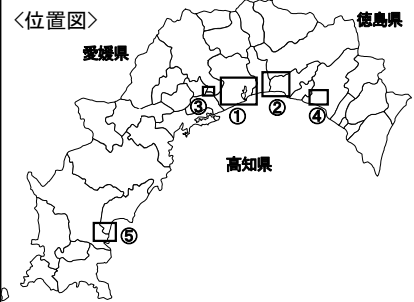
エリア：都市部等、混雑区間・箇所が面的に広がっており、複数路線に跨り複数の主要渋滞箇所を含む区域



主要渋滞箇所数	集約されるエリア数	集約される区間数	箇所数
54箇所	1エリア	4区間	8箇所
	※38箇所が含まれる	※8箇所が含まれる	



1 高知県高知市周辺



■エリア

エリア名	区間名	箇所名	箇所名
高知市中心部	1	一般国道32号	南国バイパス美術館通り
		南国バイパス美術館通り	新高島橋西詰
		知寄町3丁目電停前	中宝永町歩道橋
		中宝永町歩道橋	旭
		はりまや橋	中の橋通り
	2	一般国道32号～一般国道33号	上町2丁目電停前
		旭町一丁目	上町5丁目電停前
		旭町二丁目	鏡川橋北詰
		鏡川橋北詰	北本町地球33番地通り
		鏡川大橋北詰	中宝永町歩道橋
	3	市道～一般国道56号	鏡川大橋北詰
		河ノ瀬	能茶山
		石立	能茶山
		能茶山	イオンモール高知北西
		イオンモール高知北西	高知北環状線正通寺分岐
4	主要地方道44号(高知北環状線)	イオンモール高知～奥福井	
	奥福井	中万々円行寺分岐	
	中万々円行寺分岐	高知市	
	高知市	高知市	
	高知市	高知市	

エリア名	区間名	箇所名	箇所名
高知市中心部	6	市道	イオンモール高知北西
		イオンモール高知北西	高知銀行久万川橋支店前
		高知銀行久万川橋支店前	知寄町3丁目電停前
		知寄町3丁目電停前	若松町
		若松町	JR高知駅前
	7	市道	JR高知駅前
		JR高知駅前	はりまや橋
		はりまや橋	桂浜はりまや線旧朝倉町通り
		桂浜はりまや線旧朝倉町通り	高知北環状線正通寺分岐
		高知北環状線正通寺分岐	愛宕町
	8	主要地方道16号(高知本山線)	愛宕町
		愛宕町	中の橋通り
		中の橋通り	中万々円行寺分岐
		中万々円行寺分岐	山ノ端交番前
		山ノ端交番前	上町2丁目電停前
9	市道	上町2丁目電停前	
	上町2丁目電停前	河ノ瀬	
	河ノ瀬	河ノ瀬	
	河ノ瀬	上町5丁目電停前	
	上町5丁目電停前	石立	
10	主要地方道37号(高知春野線)	石立	
	上町5丁目電停前～石立	高知西バイパス東口	
	高知西バイパス東口	JR朝倉駅前	
	JR朝倉駅前	高知西バイパス東口～国立病院東側	
	高知西バイパス東口～国立病院東側	国立病院東側	

エリア名	区間名	箇所名	箇所名
高知市中心部	13	県道374号(高知南国線)～県道384号(北本町地球33番地通り)	大津バイパス美術館通り
		北本町地球33番地通り	JR高知駅前
		JR高知駅前	大津バイパス美術館通り
		大津バイパス美術館通り	南国バイパス美術館通り
		南国バイパス美術館通り	国道56号線橋通
	14	主要地方道44号(高知北環状線)	橋通5丁目電停前
		大津バイパス美術館通り～南国バイパス美術館通り	高知北環状線高知IC分岐
		高知北環状線高知IC分岐	一宮高架橋下
		一宮高架橋下	北本町地球33番地
		北本町地球33番地	山ノトンネル東口
	1	山ノトンネル東口	曙大橋西
		曙大橋西	高知国際中学校・高等学校
		高知国際中学校・高等学校	高知市
		高知市	高知市
		高知市	高知市

■箇所

箇所名	箇所名
① 春野赤岡線仁井田三差路	高知市
② 高知土佐線針木分岐	高知市
③ 南国バイパス介良通り	高知市
④ 新五台山橋北西詰	高知市

<主要渋滞箇所>

凡例

- 箇所
- 区間
- エリア

<道路種別>

- 高速道路
- 直轄国道
- 補助国道
- 主要地方道
- 一般県道
- その他道路

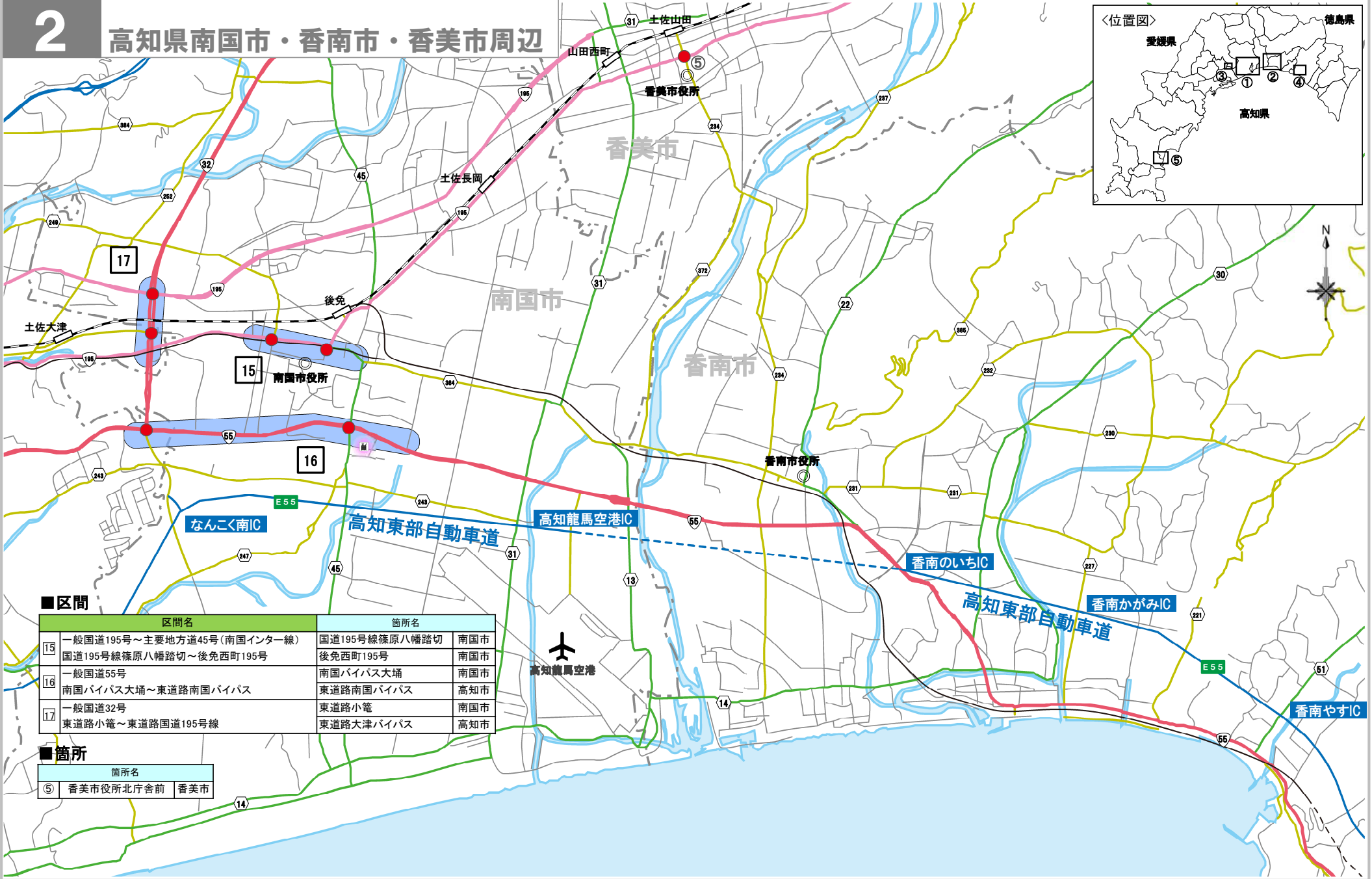
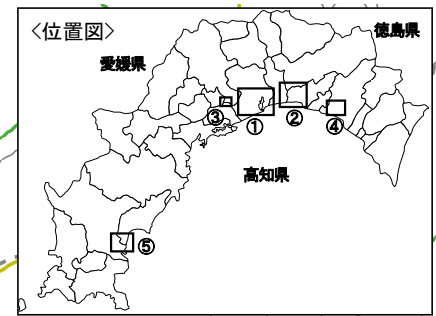
<主要渋滞箇所へ近接する主な施設>

- 主要大規模商業施設
- JR駅
- 私鉄
- 市町境界

出典: 国土地理院・数値地図情報を基に作成

区間 : 交差点等が連担するなど、速度低下箇所が連続しており、複数の主要渋滞箇所を含む区間

エリア : 都市部等、混雑区間・箇所が面的に広がっており、複数路線に跨り複数の主要渋滞箇所を含む区域



■ 区間

区間名	箇所名	
15 一般国道195号～主要地方道45号(南国インター線) 国道195号線篠原八幡踏切～後免西町195号	国道195号線篠原八幡踏切	南国市
	後免西町195号	南国市
16 一般国道55号 南国バイパス大塚～東道路南国バイパス	南国バイパス大塚	南国市
	東道路南国バイパス	高知市
17 一般国道32号 東道路小笠～東道路国道195号線	東道路小笠	南国市
	東道路大津バイパス	高知市

■ 箇所

箇所名	
5 香美市役所北庁舎前	香美市

凡例

<主要渋滞箇所>

- 箇所
- 区間
- エリア

<道路種別>

- 高速道路
- 直轄国道
- 補助国道
- 主要地方道
- 一般県道
- その他道路

<主要渋滞箇所に近接する主な施設>

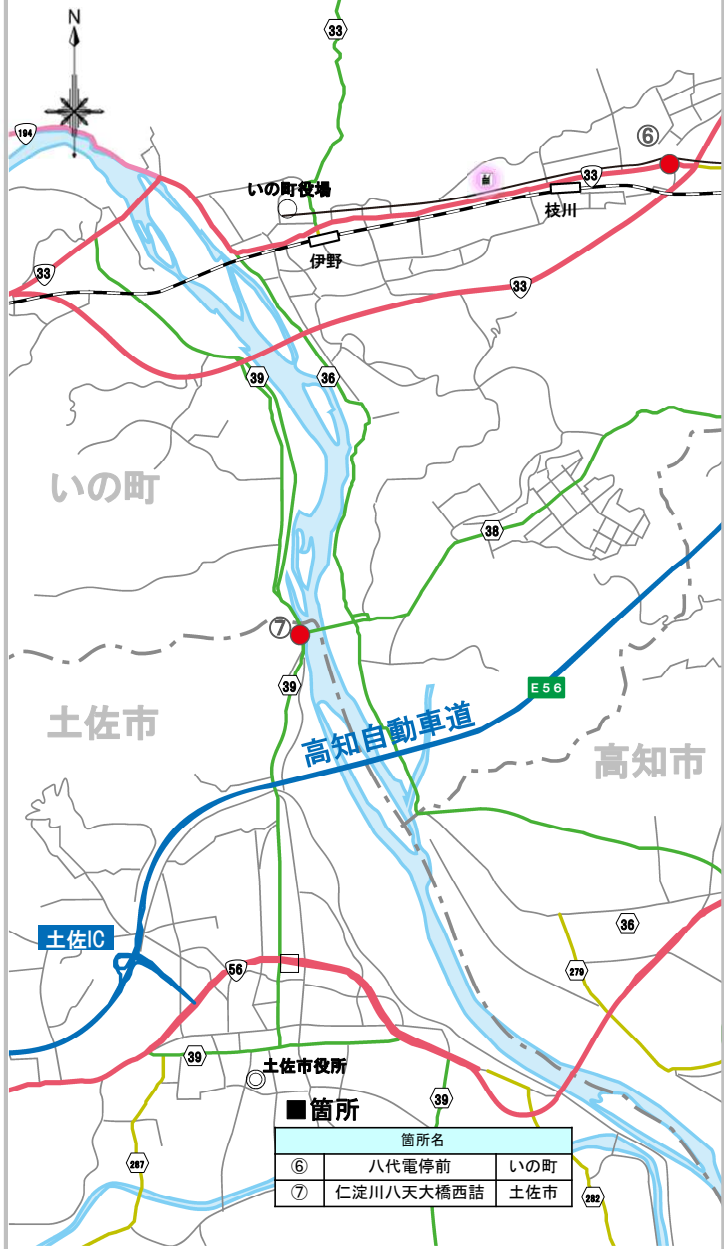
- 主な大規模商業施設
- JR駅
- 私鉄
- 市町境界

出典: 国土地理院・数値地図情報を基に作成

区間 : 交差点等が連担するなど、速度低下箇所が連続しており、複数の主要渋滞箇所を含む区間

エリア : 都市部等、混雑区間・箇所が面的に広がっており、複数路線に跨り複数の主要渋滞箇所を含む区域

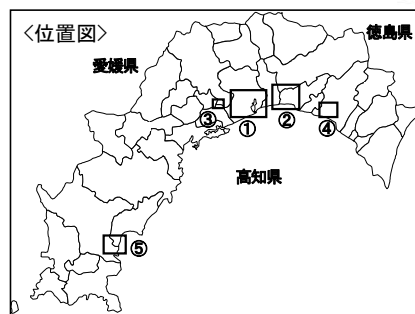
3 高知県土佐市・いの町周辺



4 高知県安芸市周辺



5 高知県四万十市周辺



区間名	箇所名	
⑬ 県道346号(中村下ノ加江線)	四万十川橋東	四万十市
四万十川橋東~四万十川橋西	四万十川橋西	四万十市

出典: 国土地理院・数値地図情報を基に作成

区間 : 交差点等が連担するなど、速度低下箇所が連続しており、複数の主要渋滞箇所を含む区間

エリア : 都市部等、混雑区間・箇所が面的に広がっており、複数路線に跨り複数の主要渋滞箇所を含む区域

令和6年3月15日時点

<主要渋滞箇所>



凡例

区間



エリア

<道路種別>

- 高速道路
- 直轄国道
- 補助国道
- 主要地方道
- 一般県道
- その他道路

<主要渋滞箇所に近接する主な施設>

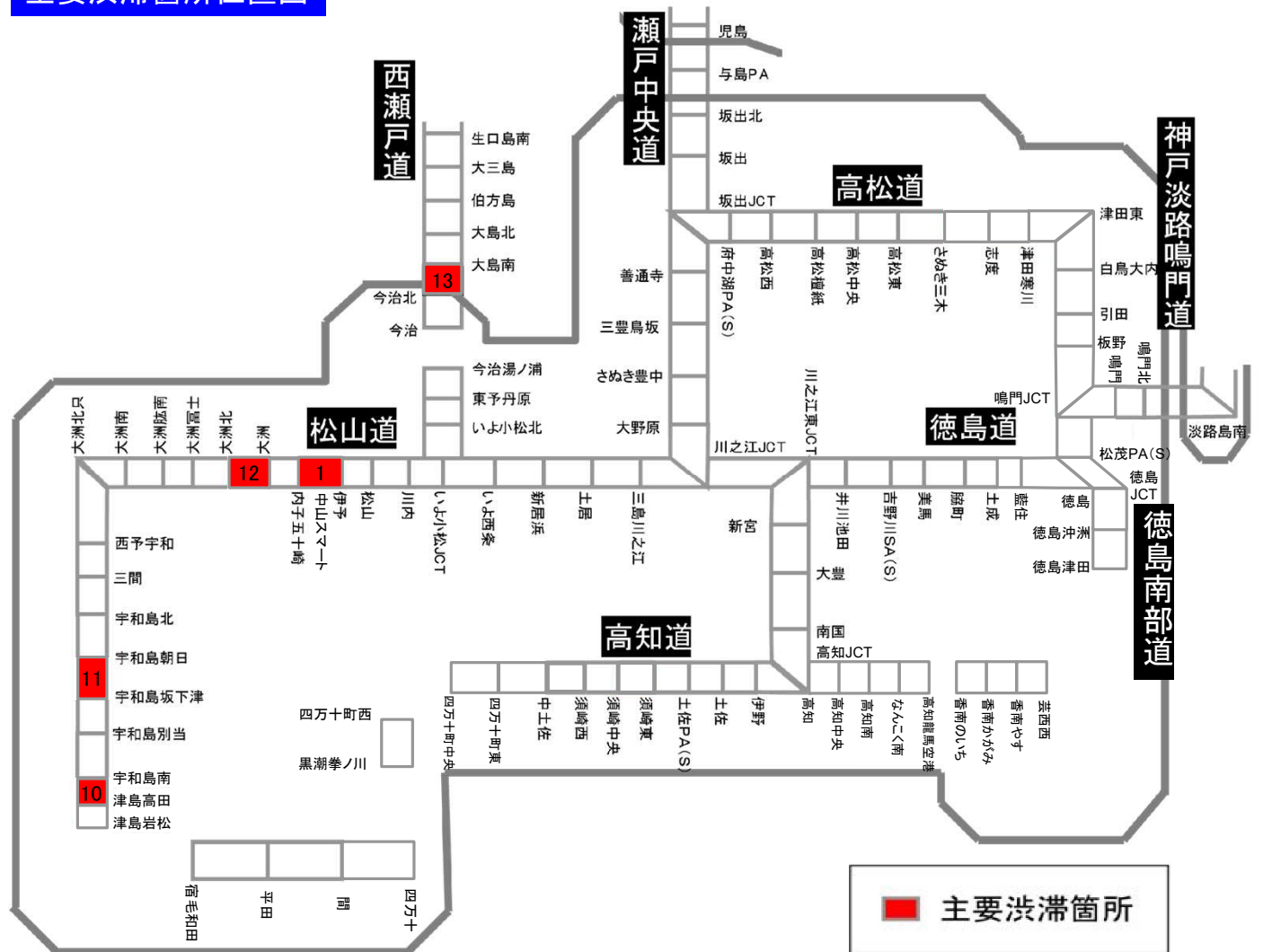
- 主な大規模商業施設
- JR駅
- 私鉄
- 市町境界

四国管内高速道路の主要渋滞箇所

主要渋滞箇所リスト

路線名		区間名
1	四国縦貫自動車道	伊予～内子五十崎
10	宇和島道路	津島高田～宇和島南
11	宇和島道路	宇和島坂下津～宇和島朝日
12	大洲道路	大洲北～大洲
13	西瀬戸自動車道	今治北～大島南

主要渋滞箇所位置図



令和6年3月15日時点