

凡例

<主要渋滞箇所>

● 箇所

■ 区間

■ エリア

<道路種別>

— 高速道路

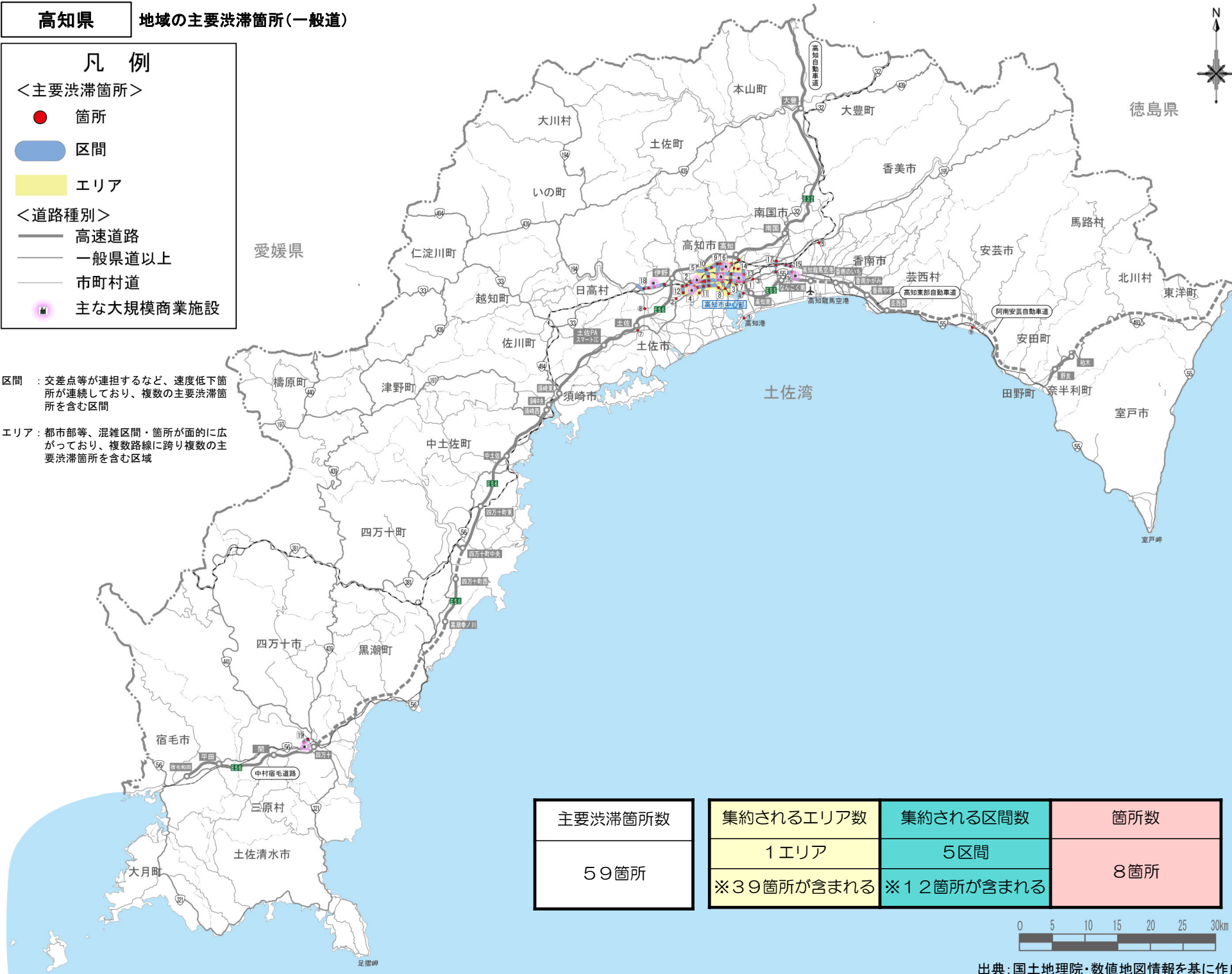
— 一般県道以上

— 市町村道

■ 主な大規模商業施設

区間：交差点等が連担するなど、速度低下箇所が連続しており、複数の主要渋滞箇所を含む区間

エリア：都市部等、混雑区間・箇所が面的に広がっており、複数路線に跨り複数の主要渋滞箇所を含む区域



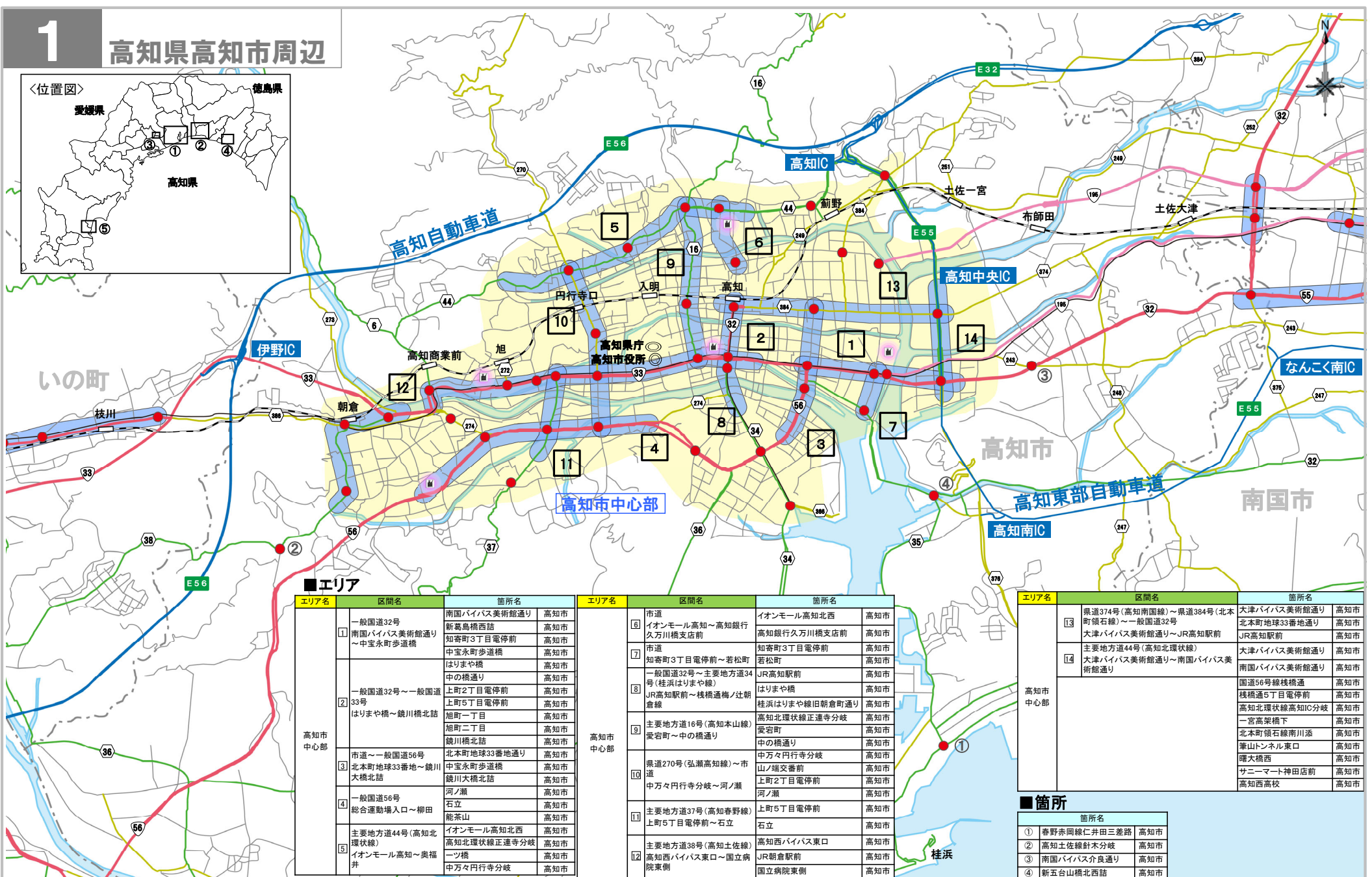
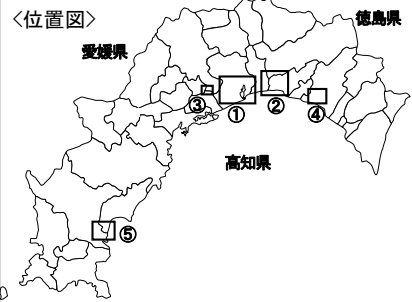
主要渋滞箇所数
59箇所

集約されるエリア数
1エリア
※39箇所が含まれる

集約される区間数
5区間
※12箇所が含まれる

箇所数
8箇所





■エリア

エリア名	区間名	箇所名	
高知市中心部	1	一般国道32号	南国バイパス美術館通り
		新島島橋西詰	高知市
		知寄町3丁目電停前	高知市
		中宝永町歩道橋	高知市
		はりまや橋	高知市
	2	一般国道32号～一般国道33号	上町2丁目電停前
		上町5丁目電停前	高知市
		はりまや橋～鏡川橋北詰	旭町一丁目
		旭町二丁目	高知市
		鏡川橋北詰	高知市
	3	市道～一般国道56号	北本町地球33番地通り
		北本町地球33番地～鏡川大橋北詰	中宝永町歩道橋
		鏡川大橋北詰	高知市
		河ノ瀬	高知市
		石立	高知市
4	一般国道56号	総合運動場入口～柳田	
	能茶山	高知市	
	イオンモール高知北西	高知市	
	高知北環状線正連寺分岐	高知市	
	一ツ橋	高知市	
5	イオンモール高知～奥福井	中万々円行寺分岐	
	中万々円行寺分岐	高知市	

エリア名	区間名	箇所名	
高知市中心部	6	市道	イオンモール高知北西
		イオンモール高知～高知銀行久万川橋支店前	高知市
		高知銀行久万川橋支店前	高知市
	7	市道	知寄町3丁目電停前
		知寄町3丁目電停前～若松町	若松町
		JR高知駅前	高知市
	8	一般国道32号～主要地方道34号(桂浜はりまや線)	JR高知駅前
		JR高知駅前～棧橋通梅/辻朝倉線	はりまや橋
		桂浜はりまや線朝倉町通り	高知市
	9	主要地方道16号(高知本山線)	高知北環状線正連寺分岐
		愛宕町～中の橋通り	愛宕町
		中の橋通り	高知市
10	県道270号(弘瀬高知線)～市道	中万々円行寺分岐	
	山ノ端交番前	高知市	
	上町2丁目電停前	高知市	
11	主要地方道37号(高知春野線)	上町5丁目電停前	
	上町5丁目電停前～石立	石立	
	高知西バイパス東口	高知市	
12	主要地方道38号(高知土佐線)	JR朝倉駅前	
	高知西バイパス東口～国立病院東側	国立病院東側	

エリア名	区間名	箇所名	
高知市中心部	13	県道374号(高知南国線)～県道384号(北本町領石線)～一般国道32号	大津バイパス美術館通り
		北本町地球33番地通り	高知市
		大津バイパス美術館通り～JR高知駅前	JR高知駅前
	14	主要地方道44号(高知北環状線)	大津バイパス美術館通り
		大津バイパス美術館通り～南国バイパス美術館通り	南国バイパス美術館通り
		国道56号線棧橋通	高知市
		棧橋通5丁目電停前	高知市
		高知北環状線高知IC分岐	高知市
1	一宮高架橋下	高知市	
	北本町領石線南川添	高知市	
	葺山トンネル東口	高知市	
	曙大橋西	高知市	
2	サニーマート神田店前	高知市	
	高知西高校	高知市	

■箇所

箇所名	箇所名
1 春野赤岡線仁井田三差路	高知市
2 高知土佐線針木分岐	高知市
3 南国バイパス介良通り	高知市
4 新五台山橋北西詰	高知市

<主要渋滞箇所>

凡例

- 箇所
- 区間
- エリア

<道路種別>

- 高速道路
- 直轄国道
- 補助国道
- 主要地方道
- 一般県道
- その他道路

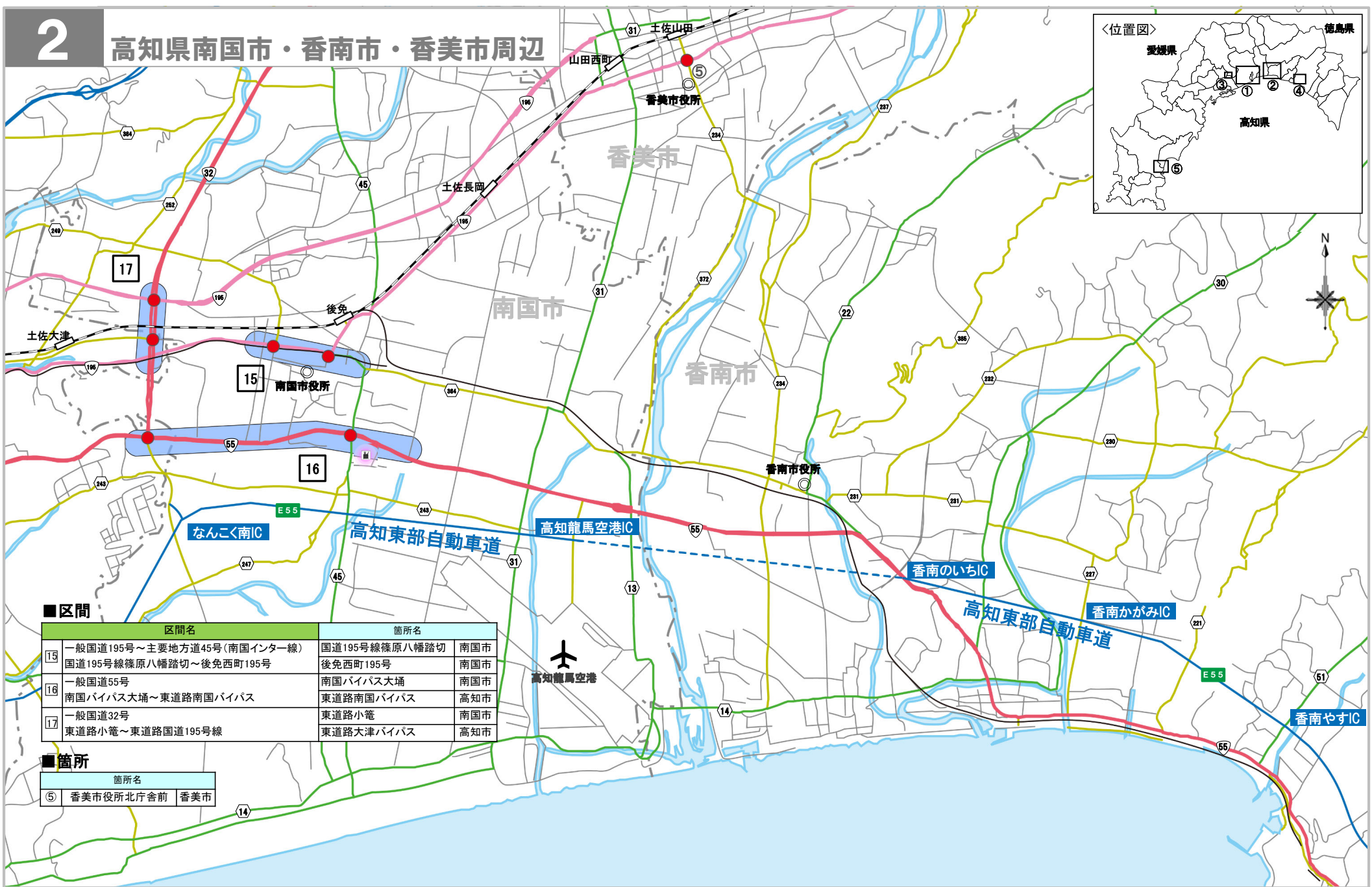
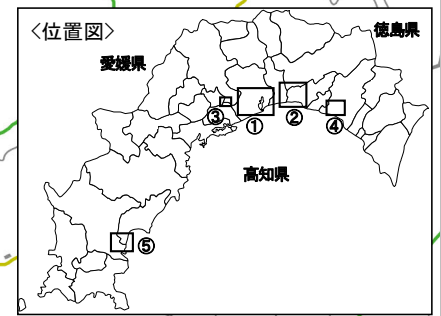
<主要渋滞箇所に近接する主な施設>

- 主な大規模商業施設
- JR駅
- 私鉄
- 市町境界

出典: 国土地理院・数値地図情報を基に作成

区間 : 交差点等が連担するなど、速度低下箇所が連続しており、複数の主要渋滞箇所を含む区間

エリア : 都市部等、混雑区間・箇所が面的に広がっており、複数路線に跨り複数の主要渋滞箇所を含む区域



■ 区間

区間名	箇所名	箇所名
15 一般国道195号～主要地方道45号(南国インター線) 国道195号線篠原八幡踏切～後免西町195号	国道195号線篠原八幡踏切	南国市
	後免西町195号	南国市
16 一般国道55号 南国バイパス大桶～東道路南国バイパス	南国バイパス大桶	南国市
	東道路南国バイパス	高知市
17 一般国道32号 東道路小籠～東道路国道195号線	東道路小籠	南国市
	東道路大津バイパス	高知市

■ 箇所

箇所名
⑤ 香美市役所北庁舎前 香美市

<主要渋滞箇所>



凡例

区間

エリア

<道路種別>

- 高速道路
- 直轄国道
- 補助国道
- 主要地方道
- 一般県道
- その他道路

<主要渋滞箇所に近接する主な施設>

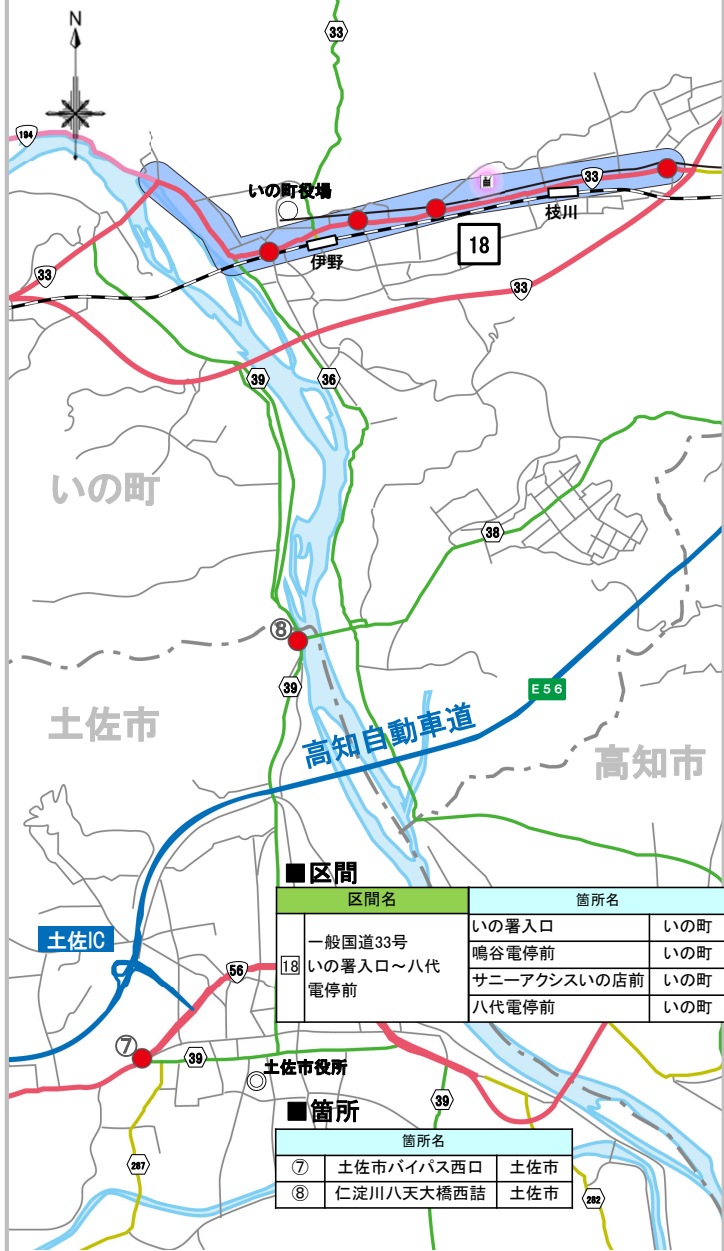
- 主な大規模商業施設
- JR駅
- 私鉄
- 市町境界

出典: 国土地理院・数値地図情報を基に作成

区間 : 交差点等が連担するなど、速度低下箇所が連続しており、複数の主要渋滞箇所を含む区間

エリア : 都市部等、混雑区間・箇所が面的に広がっており、複数路線に跨り複数の主要渋滞箇所を含む区域

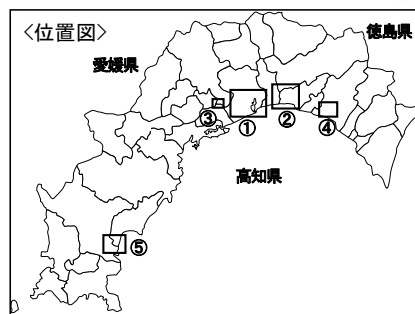
3 高知県土佐市・いの町周辺



4 高知県安芸市周辺



5 高知県四万十市周辺



出典：国土地理院・数値地図情報を基に作成

区間：交差点等が連担するなど、速度低下箇所が連続しており、複数の主要渋滞箇所を含む区間

エリア：都市部等、混雑区間・箇所が面的に広がっており、複数路線に跨り複数の主要渋滞箇所を含む区域

<主要渋滞箇所>



凡例

区間



エリア

<道路種別>

- 高速道路
- 直轄国道
- 補助国道
- 主要地方道
- 一般県道
- その他道路

<主要渋滞箇所に近接する主な施設>

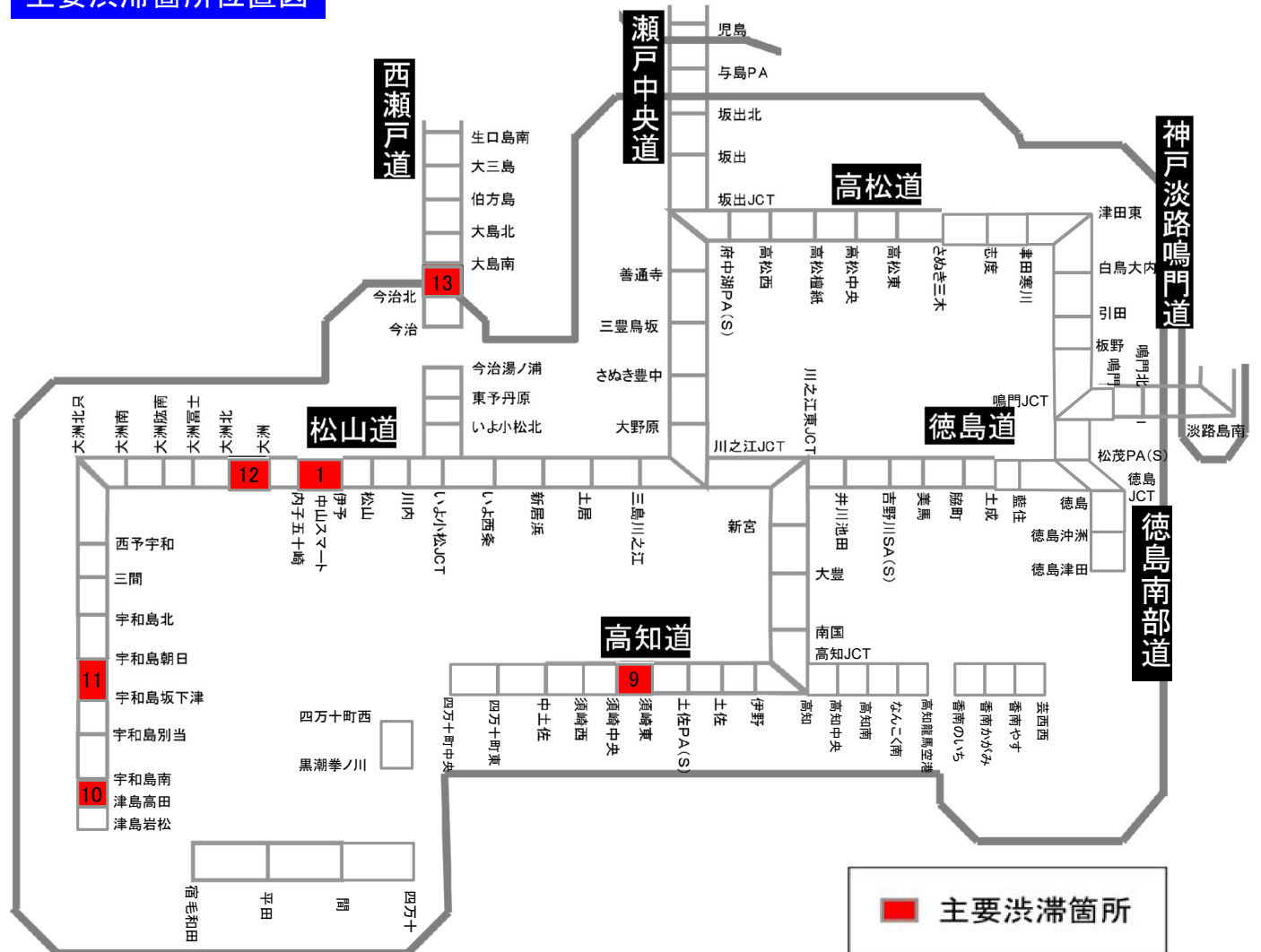
- 主な大規模商業施設
- JR駅
- 私鉄
- 市町境界

四国管内高速道路の主要渋滞箇所

主要渋滞箇所リスト

路線名		区間名
1	四国縦貫自動車道	伊予～内子五十崎
9	須崎道路	須崎東～須崎中央
10	宇和島道路	津島高田～宇和島南
11	宇和島道路	宇和島坂下津～宇和島朝日
12	大洲道路	大洲北～大洲
13	西瀬戸自動車道	今治北～大島南

主要渋滞箇所位置図



令和4年4月1日時点