

2. TDM施策について

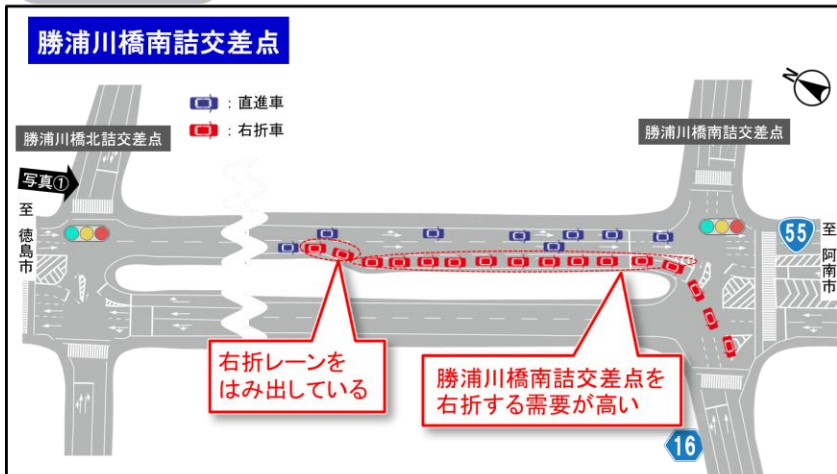
2.1 TDM施策実施箇所の状況報告 「国道55号 勝浦川橋南詰交差点」

令和7年度

2.1 TDM施策実施箇所の状況報告「国道55号 勝浦川橋南詰交差点」

- 国道55号勝浦川橋南詰交差点(南行き)において、朝・夕ピーク時に阿南市上中町方面へ向かう右折車両が多く、右折レーンを越えた滞留により、直進車両の通行阻害が発生。
- 令和8年3月8日に開通する徳島南部自動車道(小松島南IC～阿南IC)に合わせ、勝浦川橋南詰交差点(南行き)の右折需要を抑制し、直進車両の円滑化を図ることを目的とした経路誘導(案内看板の設置等)を令和8年1月より実施中。
- 経路誘導による効果検証については、徳島南部自動車道(小松島南IC～阿南IC)開通後に広域的な範囲で実施予定。

説明図



経路誘導イメージ



出典: 国土地理院・基盤地図情報を基に作成

検証項目

<調査内容>

- ・方向別 交通量調査
- ・方向別渋滞長・滞留長調査

<調査時期>

- 徳島南部道(小松島南IC～阿南IC)
- ・開通前 (R7.9月、11月に実施済)
- ・開通後※1 (R8.6月～)

※1: 開通直後は、交通量が安定しないため供用後3か月経過した時点を対象に実施

<調査箇所>



出典: 国土地理院・基盤地図情報を基に作成

2.1 TDM施策実施箇所の状況報告「国道55号 勝浦川橋南詰交差点」

○マスメディア(テレビCM・ラジオCM)やSNS等を活用したプッシュ型広報を実施するとともに、ドライバーに対して直接、国道55号ルートへの経路誘導を促すべく、案内看板や路面標示の設置による経路案内を実施。

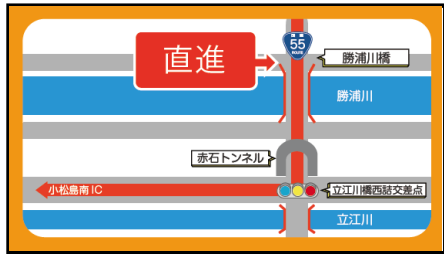
マスメディア等を活用した広報

■テレビCM放送による広報

実施期間: 令和8年1月16日～令和8年3月31日



※出典: 四国放送HP




■ラジオCM放送による広報

実施期間: 令和8年1月16日～令和8年3月31日



※出典: FM徳島HP



■SNS等による広報

実施期間: 令和8年1月16日～

- ・事務所HP
- ・X (旧Twitter)



※SNSでの広報



出典: 地理院地図を基に作成