



■ エリア

エリア名	区間名	箇所名	所在地
徳島市中心部	1 一般国道11号・55号 吉野川大橋南～大野	吉野川大橋南	徳島市
		北常三島付近	徳島市
		助任橋	徳島市
		徳島本町	徳島市
		からどき橋付近	徳島市
		中昭和町	徳島市
		南昭和町一丁目	徳島市
	2 一般国道192号 徳大医学部前付近～徳島本町	沖浜東	徳島市
		大野橋北詰	徳島市
		大野	徳島市
		徳大医学部前付近	徳島市
		佐古六番町	徳島市
		佐古二番町	徳島市
		藍場町	徳島市
		八百屋町	徳島市
3 徳島引田線 中島田町二丁目～徳大医学部前付近	徳島本町	徳島市	
	中島田町二丁目	徳島市	
	徳大医学部前付近	徳島市	
4 一般国道438号・宮倉徳島線 二軒屋町三丁目～法花大橋南詰	二軒屋町三丁目	徳島市	
	南二軒屋町	徳島市	
	冷田橋北詰	徳島市	
	法花大橋北詰	徳島市	
5 点検新浜線 法花大橋北詰～大野橋北詰	法花大橋北詰	徳島市	
	法花大橋南詰	徳島市	
6 一般国道438号 二軒屋町三丁目～園瀬橋北詰	二軒屋町三丁目	徳島市	
	城南町二丁目	徳島市	
7 徳島鴨島線・徳島鳴門線 吉野橋東詰～北常三島付近	吉野橋東詰	徳島市	
	北常三島付近	徳島市	
徳島市中心部	① 東大工町	徳島市	
	② 富田橋七丁目	徳島市	

■ 箇所

箇所名	所在地
③ 広島ランプ	松茂町
④ 川内町竹須賀	徳島市
⑤ 吉野川大橋北詰	徳島市
⑥ 吉野川橋北詰西	徳島市
⑦ 直道	藍住町
⑧ 上板町榎本	上板町
⑨ 藍住町榎命新須賀	藍住町
⑩ 上船喰橋東詰	徳島市

■ 区間

区間名	箇所名	所在地
8 徳島鳴門線(吉野川橋付近) 北島町鯛浜～吉野橋東詰	北島町鯛浜	北島町
	鯛の浜南	北島町
	榎瀬	徳島市
	榎瀬南	徳島市
	吉野川橋北詰	徳島市
9 徳島環状線(北島町鯛浜付近) 北島町鯛浜西ノ須～北島町鯛浜	北島町鯛浜西ノ須	北島町
	北島町鯛浜	北島町
	東真方	徳島市
10 徳島北灘線(四国三郎橋付近) 東真方～弁天橋南詰	四国三郎橋北詰	徳島市
	四国三郎橋南詰	徳島市
	弁天橋南詰	徳島市
11 徳島引田線・樽藍住線(名田橋付近) 名田橋北詰～名田橋南詰	名田橋北詰	藍住町
	名田橋南詰	徳島市
12 一般国道11号・川内大代線(工業団地付近) 工業団地入口～川内町大松	工業団地南	徳島市
	平石	徳島市
	川内町大松	徳島市
	安宅二丁目	徳島市
13 徳島環状線(阿波しらさぎ大橋付近) 安宅二丁目～阿波しらさぎ大橋南	安宅二丁目	徳島市
	阿波しらさぎ大橋南	徳島市
14 徳島小松島線(勝浦浜橋付近) 昭和IC～江田	昭和IC	徳島市
	新浜町一丁目	徳島市
	新浜町二丁目付近	徳島市
	勝浦浜橋南	徳島市
	論田町本浦	徳島市
15 一般国道55号・宮倉徳島線(勝浦川橋付近) 勝占町下敷地～日開野日開野町	大原町中須	徳島市
	大原町千代ヶ丸	徳島市
	江田	小松島市
	勝占町下敷地	徳島市
15	勝浦川橋北詰付近	小松島市
	日開野日開野町	小松島市

凡例

- 箇所
- 区間
- エリア

＜主要渋滞箇所＞

- 箇所

＜道路種別＞

- 高速道路
- 直轄国道
- 補助国道
- 主要地方道
- 一般県道
- その他道路

＜主要渋滞箇所に近接する主な施設＞

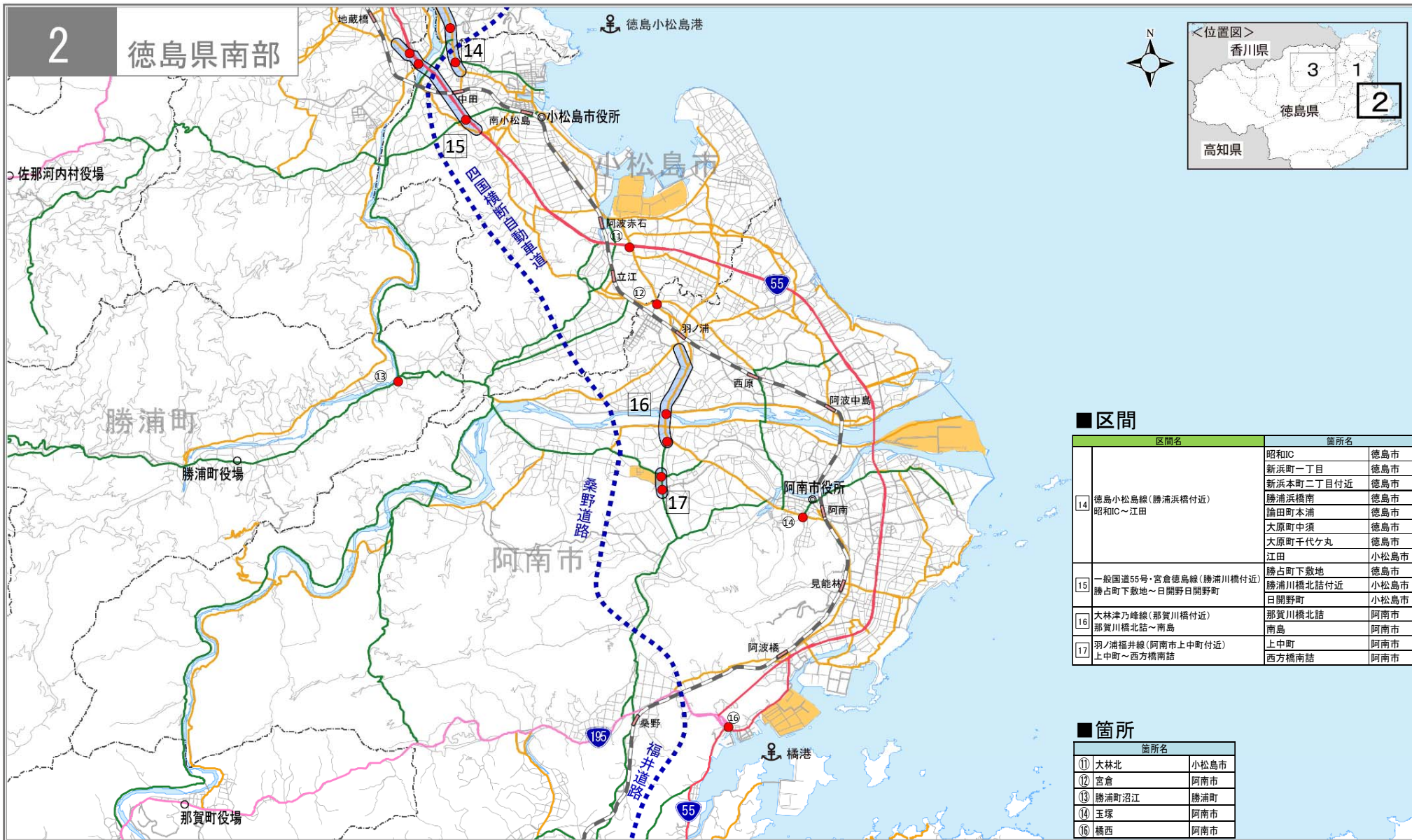
- 主な工場等
- 主な大規模商業施設
- JR駅
- 市町村境界

区間：交差点等が連担するなど、速度低下箇所が連続しており、複数の主要渋滞箇所を含む区間

エリア：都市部等、混雑区間・箇所が面的に広がっており、複数路線に跨り複数の主要渋滞箇所を含む区域



※国土地理院・数値地図情報をもとに作成



■ 区間

区間名	箇所名	
14 徳島小松島線(勝浦浜橋付近) 昭和IC～江田	昭和IC	徳島市
	新浜町一丁目	徳島市
	新浜本町二丁目付近	徳島市
	勝浦浜橋南	徳島市
	論田町本浦	徳島市
	大原町中須	徳島市
	大原町千代ヶ丸	徳島市
江田	小松島市	
15 一般国道55号・宮倉徳島線(勝浦川橋付近) 勝占町下敷地～日開野日開野町	勝占町下敷地	徳島市
	勝浦川橋北詰付近	小松島市
	日開野町	小松島市
16 大林津乃峰線(那賀川橋付近) 那賀川橋北詰～南島	那賀川橋北詰	阿南市
	南島	阿南市
17 羽ノ浦福井線(阿南市上中町付近) 上中町～西方橋南詰	上中町	阿南市
	西方橋南詰	阿南市

■ 箇所

箇所名	
① 大林北	小松島市
② 宮倉	阿南市
③ 勝浦町沼江	勝浦町
④ 玉塚	阿南市
⑥ 橋西	阿南市

凡例

- 箇所
- 区間
- エリア

<主要渋滞箇所>

- 箇所

<道路種別>

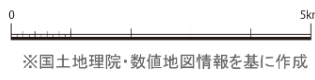
- 高速道路
- 直轄国道
- 補助国道
- 主要地方道
- 一般県道
- その他道路

<主要渋滞箇所に近接する主な施設>

- 主な工場等
- 主な大規模商業施設
- JR駅
- 市町村境界

区間：交差点等が連担するなど、速度低下箇所が連続しており、複数の主要渋滞箇所を含む区間

エリア：都市部等、混雑区間・箇所が面的に広がっており、複数路線に跨り複数の主要渋滞箇所を含む区域

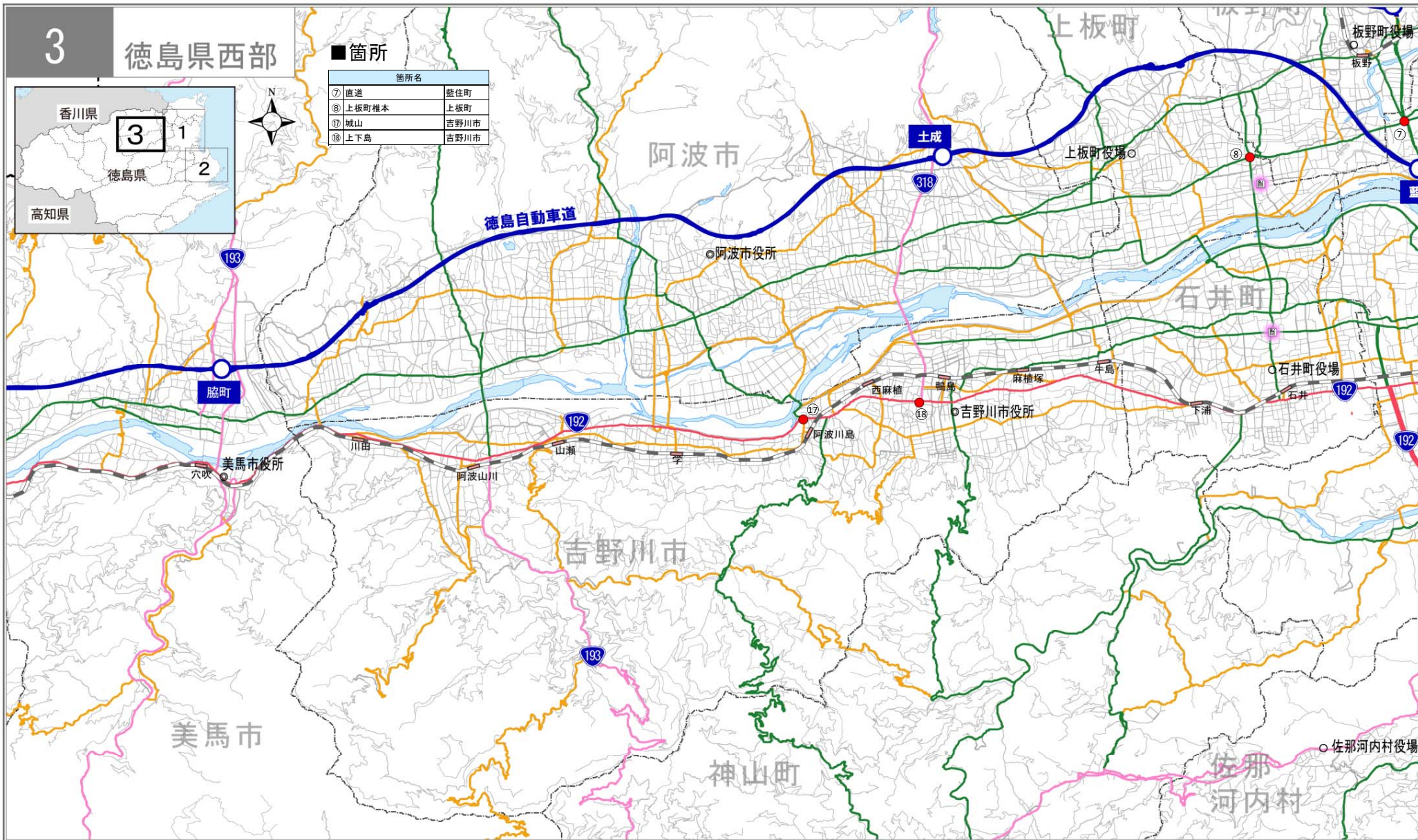


3

徳島県西部



箇所名	
⑦ 直道	藍住町
⑧ 上板町椎本	上板町
⑬ 城山	吉野川市
⑭ 上下島	吉野川市



凡例	<主要渋滞箇所>	<道路種別>	<主要渋滞箇所に近接する主な施設>	区間 : 交差点等が連担するなど、速度低下箇所が連続しており、複数の主要渋滞箇所を含む区間
	● 箇所	— 高速道路	■ 主な工場等	エリア : 都市部等、混雑区間・箇所が面的に広がっており、複数路線に跨り複数の主要渋滞箇所を含む区域
	○ 区間	— 直轄国道	● 主な大規模商業施設	
	● エリア	— 補助国道	— JR駅	
		— 主要地方道	— 市町村境界	
	— 一般県道			
	— その他道路			

0 5km
※国土地理院・数値地図情報を基に作成