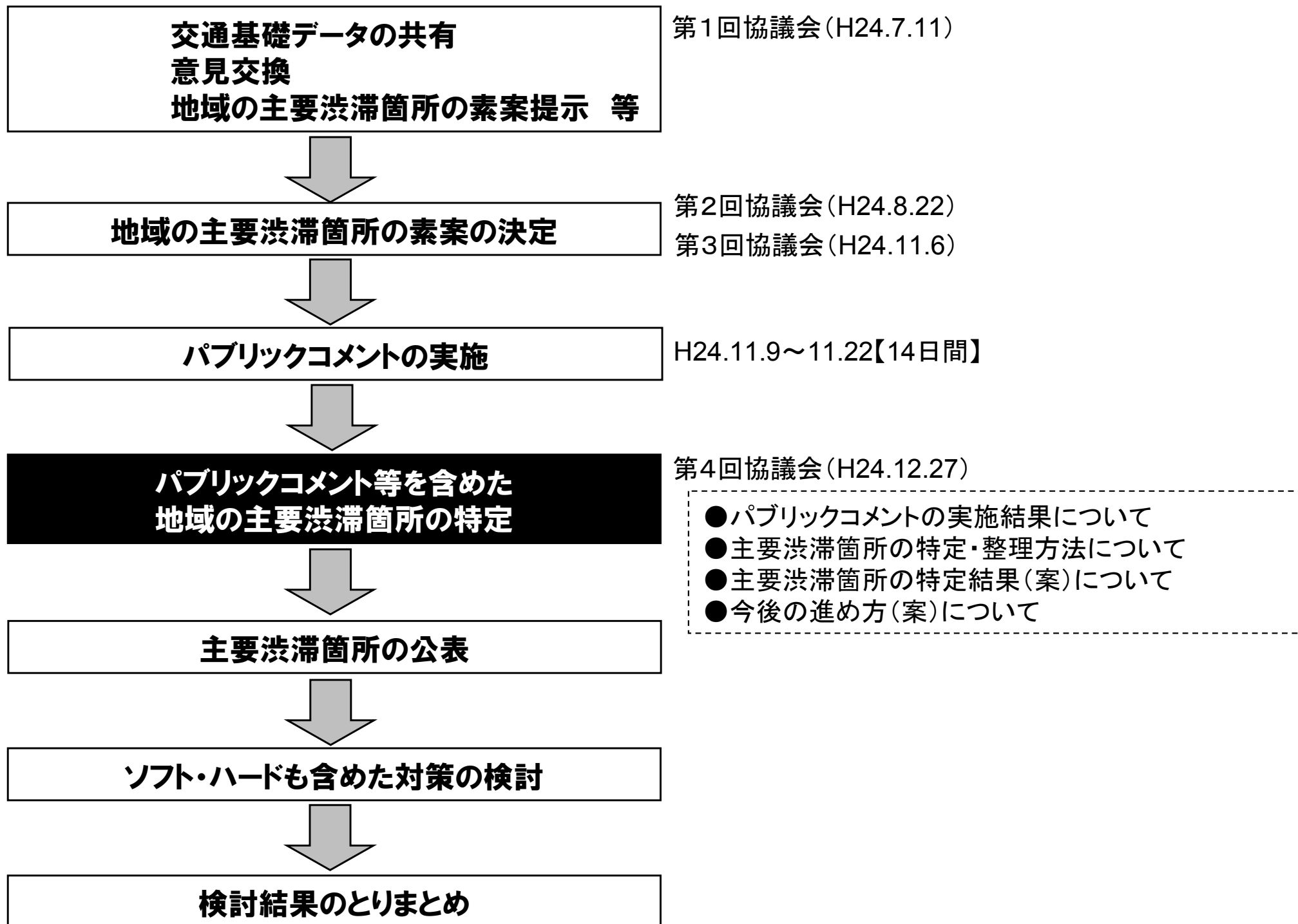


平成24年度 第4回 徳島地区渋滞対策協議会
説明資料

平成24年12月27日

1. 渋滞対策のとりまとめに係る流れ（検討の流れ）



2. パブリックコメントの実施結果について

(1) パブリックコメントの実施概要

① 目的

- ・最新の交通データから選定した「一般道の主要渋滞箇所(素案)」及び「高速道路の主要渋滞箇所の候補」が、道路利用者の方が日頃感じている実感と合致しているかどうか確認することを目的として実施。

②実施対象

- ・一般利用者
- ・民間事業者(タクシー事業者、バス事業者、トラック事業者)
- ・道路管理者(自治体)

③調査方法

- ・Web方式・・・徳島河川国道事務所HPへの掲載(関係機関HPからもリンク)
- ・文書による意見照会・・・民間事業者、道路管理者に文書を送付

④実施期間

- ・平成24年11月9日(金)～11月22日(木)【14日間】

⑤回収結果

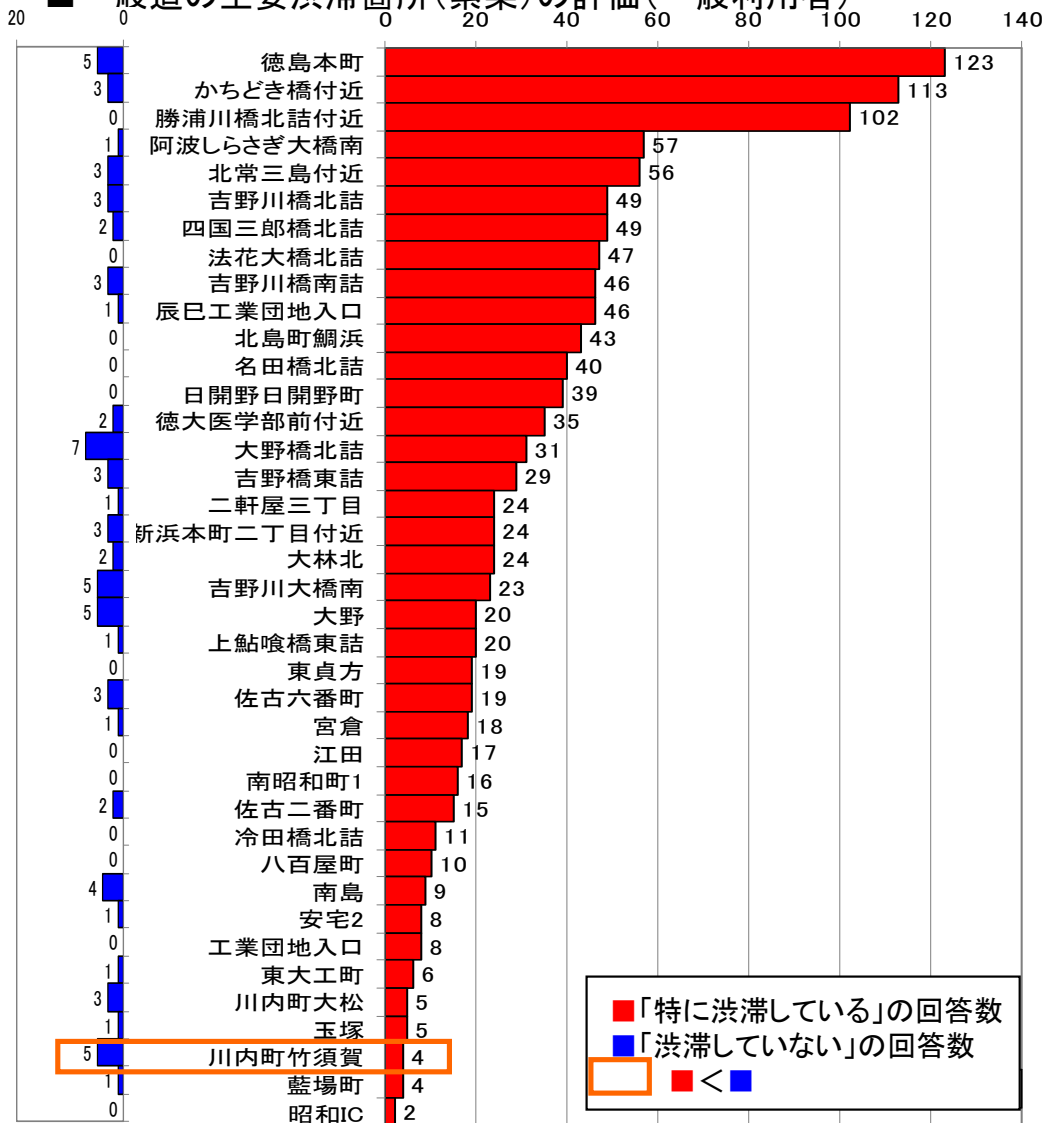
- ・Web方式・・・330件
- ・文書による意見照会・・・76件

2. パブリックコメントの実施結果について

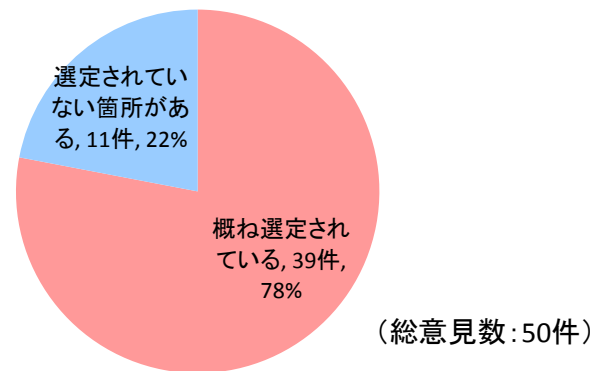
(2) 一般道の主要渋滞箇所(素案)に対する意見

- 一般利用者が「特に渋滞している」と回答した交差点の上位3箇所は「徳島本町」、「かちどき橋付近」、「勝浦川橋北詰付近」。
- 「特に渋滞している」を「渋滞していない」の意見が上回った箇所は「川内町竹須賀」のみ。
- 事業者・自治体では「概ね選定されている」との回答が約80%。
- 自由意見の半数がハード対策に関する意見であり、中でもバイパス整備を求める意見が約22%と最も多い。

■一般道の主要渋滞箇所(素案)の評価(一般利用者)



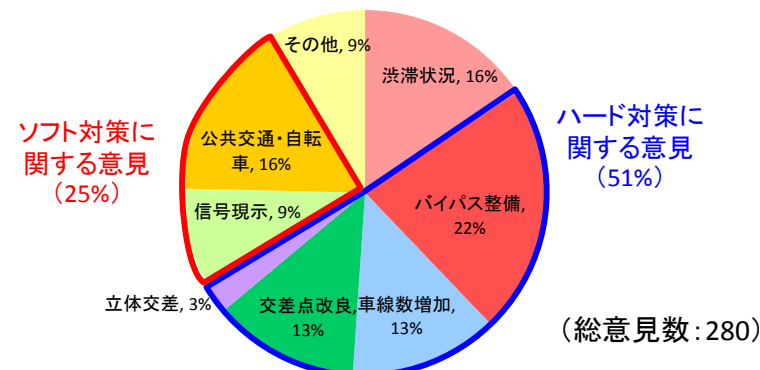
■一般道の主要渋滞箇所(素案)の評価(事業者・自治体)



■一般道の主要渋滞箇所(素案)以外の追加意見箇所(上位3箇所)

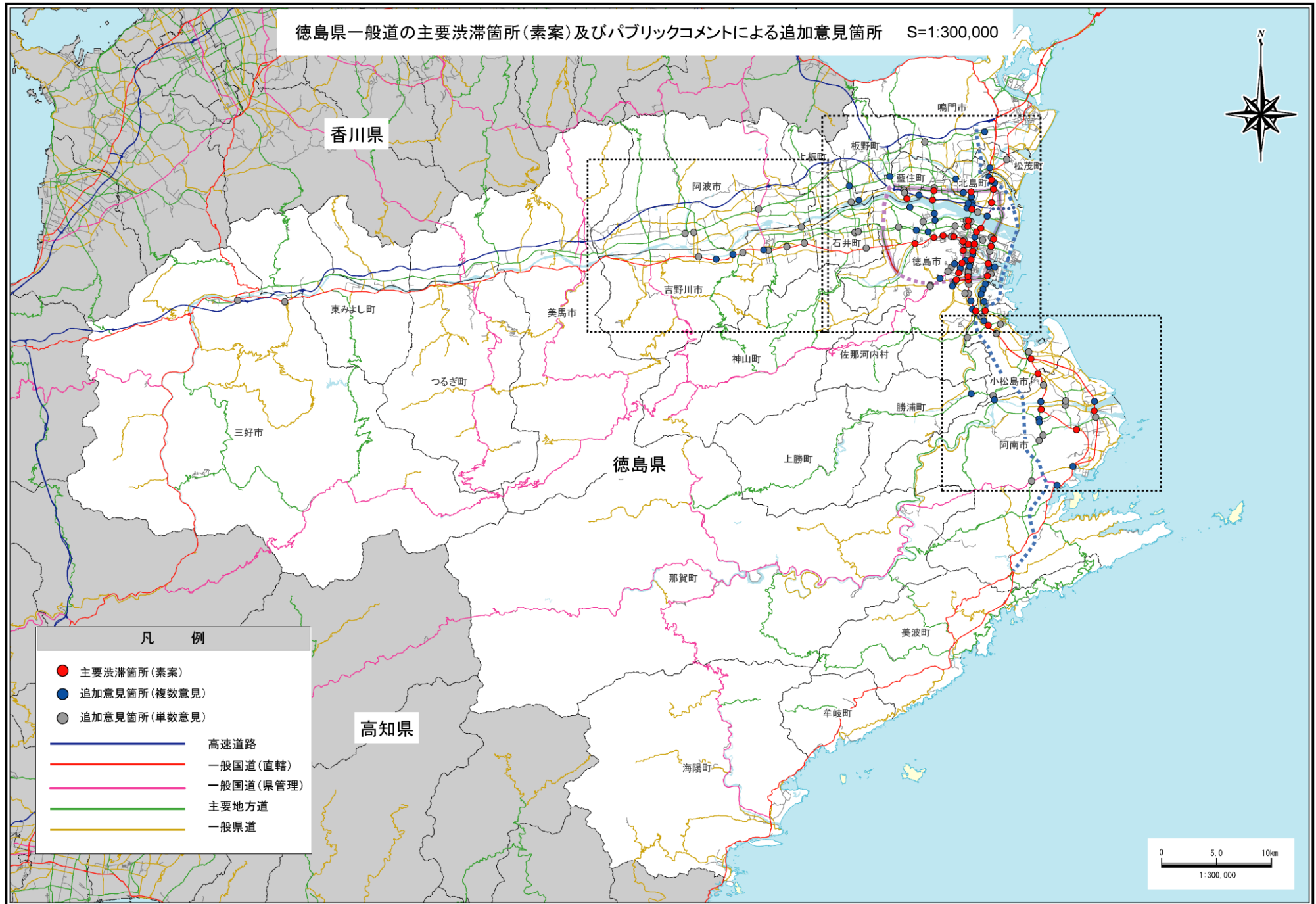
順位	交差点名称	件数
1位	四国三郎橋南	10件
2位	弁天橋南詰	10件
3位	榎瀬南	7件

■自由意見



2. パブリックコメントの実施結果について

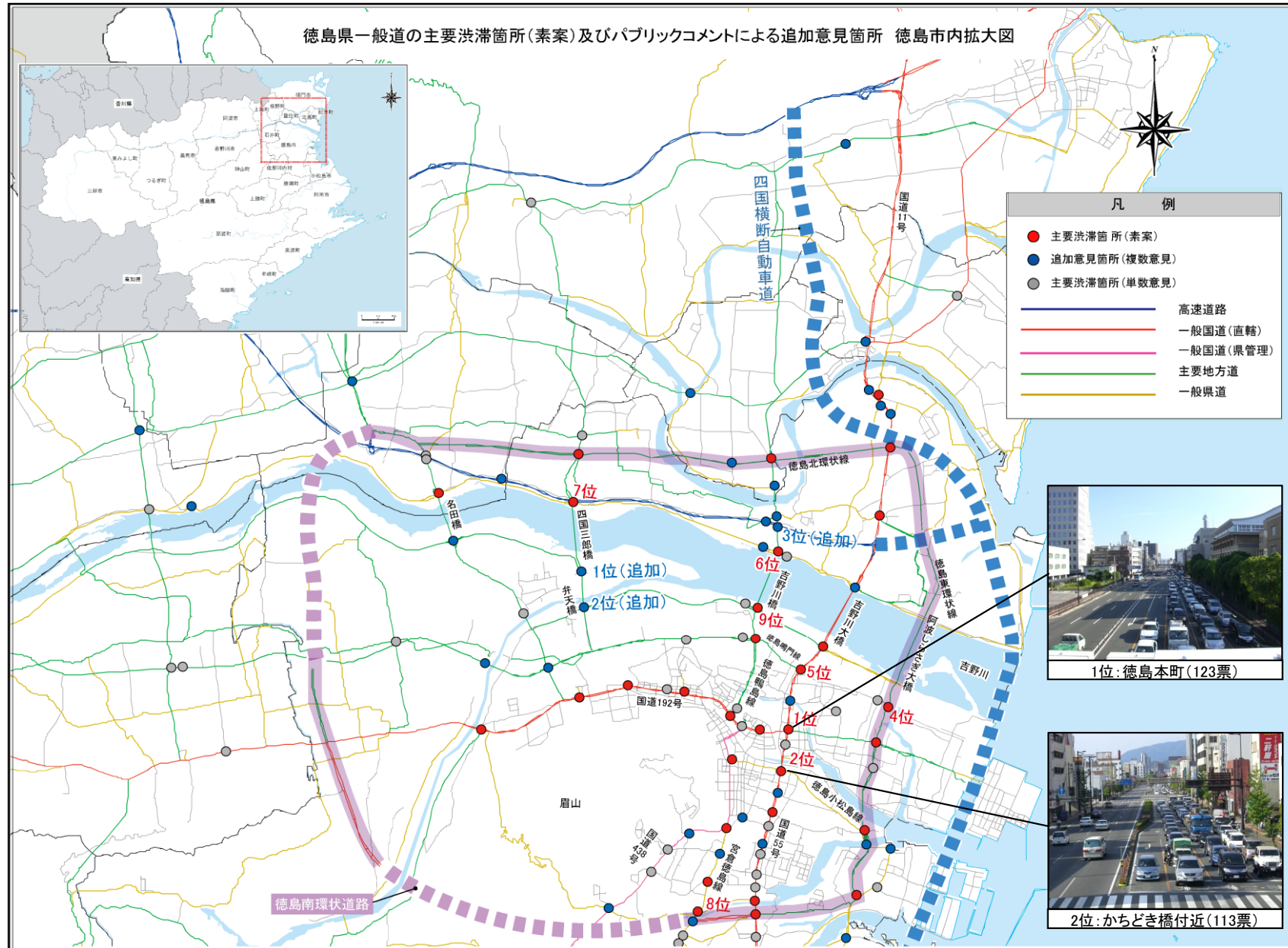
(3) 一般道の主要渋滞箇所(素案)及び追加意見箇所 【全体図】



2. パブリックコメントの実施結果について

(3) 一般道の主要渋滞箇所（素案）及び追加意見箇所 【徳島市内】

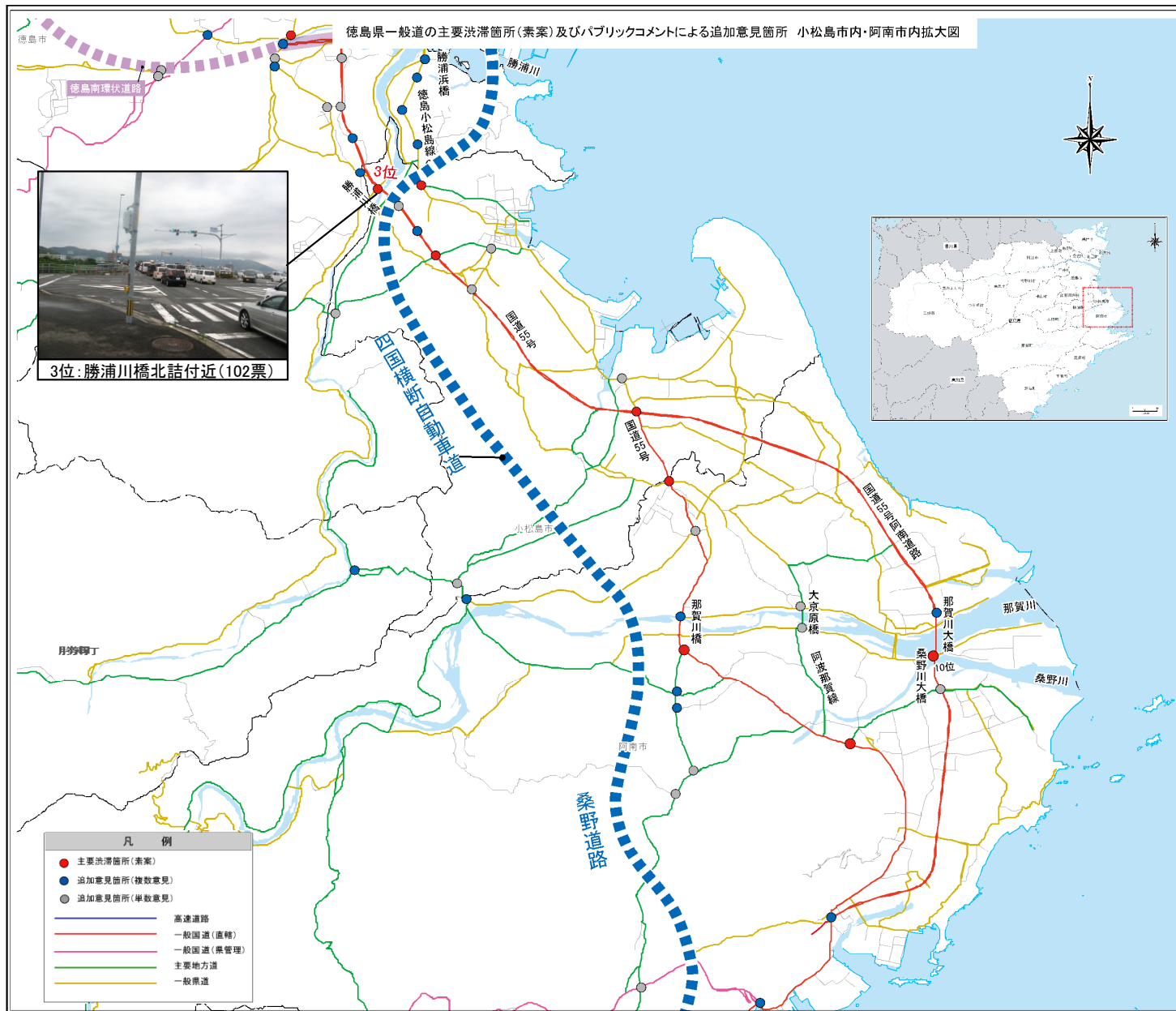
徳島市中心部及び南北方向の国道11号・55・438号、県道宮倉徳島線、県道徳島鴨島線、東西方向の国道192号、並びに吉野川渡河橋梁の両詰が特に渋滞している箇所として多く指摘されている。特に、徳島本町、かちどき橋付近は指摘している人が多い。



2. パブリックコメントの実施結果について

(3) 一般道の主要渋滞箇所（素案）及び追加意見箇所【小松島市内・阿南市内】

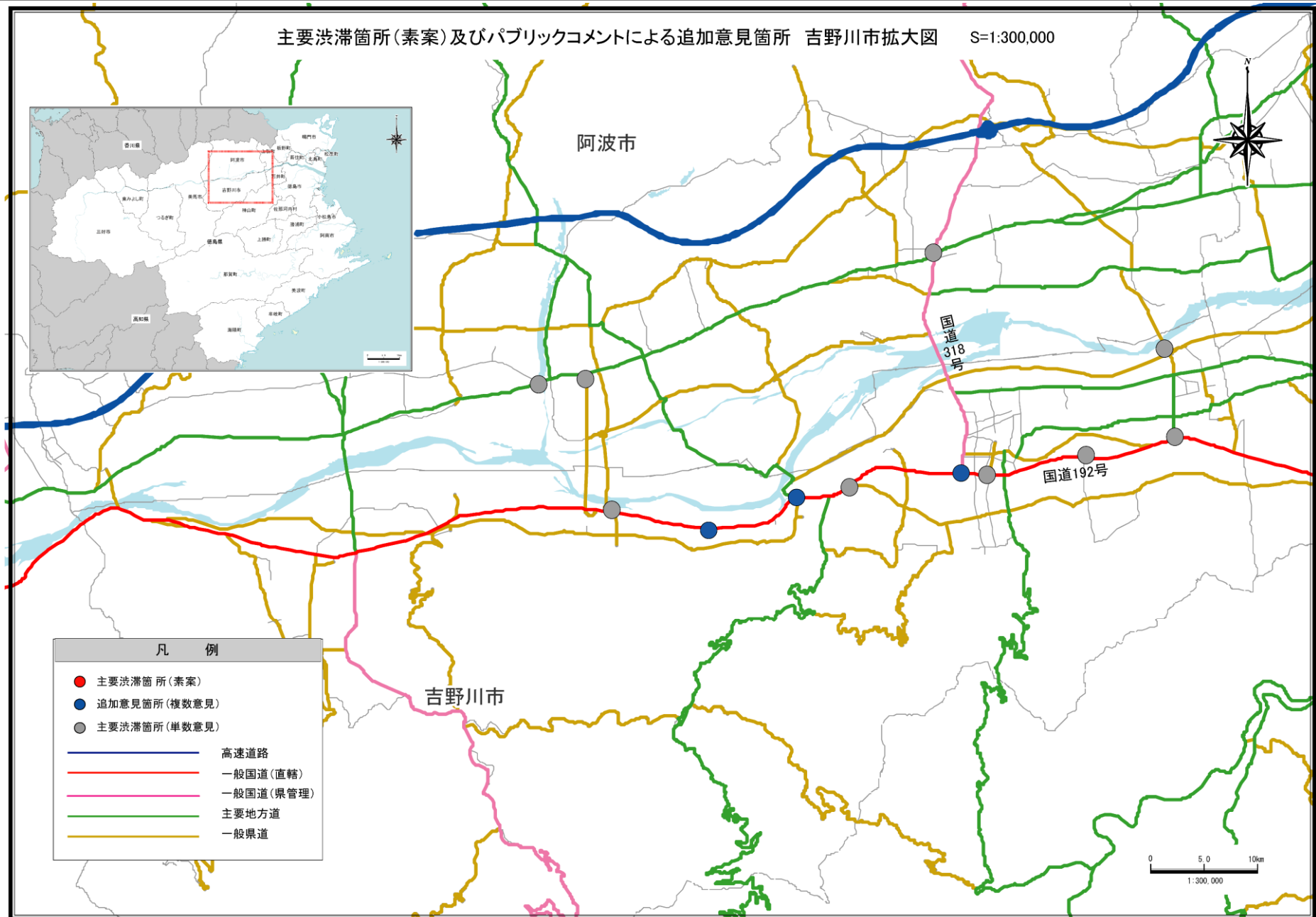
南北方向の国道55号現道及び阿南道路(バイパス)、県道徳島小松島線が特に渋滞している箇所として多く指摘されている。特に、勝浦川橋北詰付近は指摘している人が多い。



2. パブリックコメントの実施結果について

(3) 一般道の主要渋滞箇所（素案）及び追加意見箇所 【吉野川市内】

東西方向の国道192号上の交差点を特に渋滞している箇所として指摘している人が少数いる。



2. パブリックコメントの実施結果について

(4) 高速道路の主要渋滞箇所の候補及び追加意見箇所

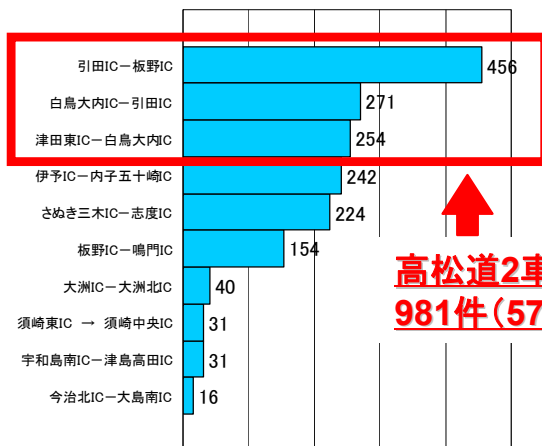
高速道路の主要渋滞箇所の候補に対する意見

- 一般道路利用者が「特に渋滞している」と感じると回答した区間の上位3区間は高松自動車道の暫定2車線区間で意見全体の約6割をしめている。
- 主要渋滞箇所の候補箇所以外で「特に渋滞している」と感じる意見があった追加のうち暫定2車線区間に対する意見が約7割をしめている。

●高速道路

■高速道路に関するパブリックコメントの結果

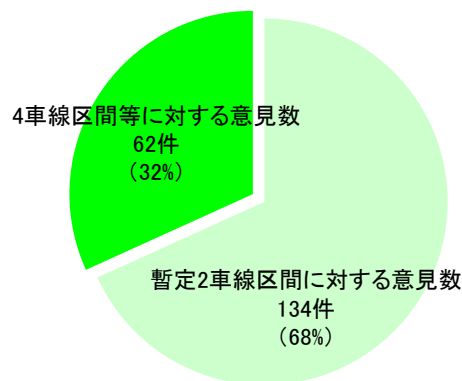
総意見数: 1,719



高松道2車線区間
981件(57%)

■主要渋滞箇所の候補以外

総意見数: 196



■主要渋滞箇所の候補以外に対する主な追加意見区間

路線名	区間名
高知自動車道	高知IC-伊野IC
高松自動車道	津田寒川IC-志度IC
高松自動車道 松山自動車道 宇和島道路	津田東IC-津田寒川IC 内子五十崎IC-大洲IC 宇和島北IC-宇和島朝日IC

渋滞に関する主な自由意見(抜粋)

- ・高速道路については徳島道は片側一車線であることから渋滞が起きているので、車線数を増やしてほしい。
- ・高松道は、2車線が1車線の対面通行になるところでどうしても混雑してしまう。特に土日は関西方面からの観光客の車で混雑する。
- ・高速道路が宇和島まで延伸して、特に休日はいつも混雑している感じがする。
- ・暫定2車間で、特定期間に発生している。また通常時においては、低速車両(軽四自動車の場合が多い。)がある場合発生している。

3. 主要渋滞箇所の特特定・整理方法について

(1) 主要渋滞箇所の特特定・整理の考え方

主要渋滞箇所への位置づけ(素案(候補)箇所)

<一般道>

- ◆「特に渋滞している」が「渋滞していない」の意見を上回った箇所は主要渋滞箇所に位置づけ
- ◆「特に渋滞している」を「渋滞していない」の意見が上回った箇所は現地確認等により混雑している状況が確認された箇所を主要渋滞箇所に位置づけ

<高速道路>

- ◆「特に渋滞している」の意見があった区間は主要渋滞箇所に位置づけ

主要渋滞箇所への位置づけ(追加意見箇所)

<一般道・高速道路>

- ◆「特に渋滞している」箇所として追加意見を頂いた箇所のうち、最新データ及び現地状況等により、渋滞が確認された箇所を主要渋滞箇所に位置づけ

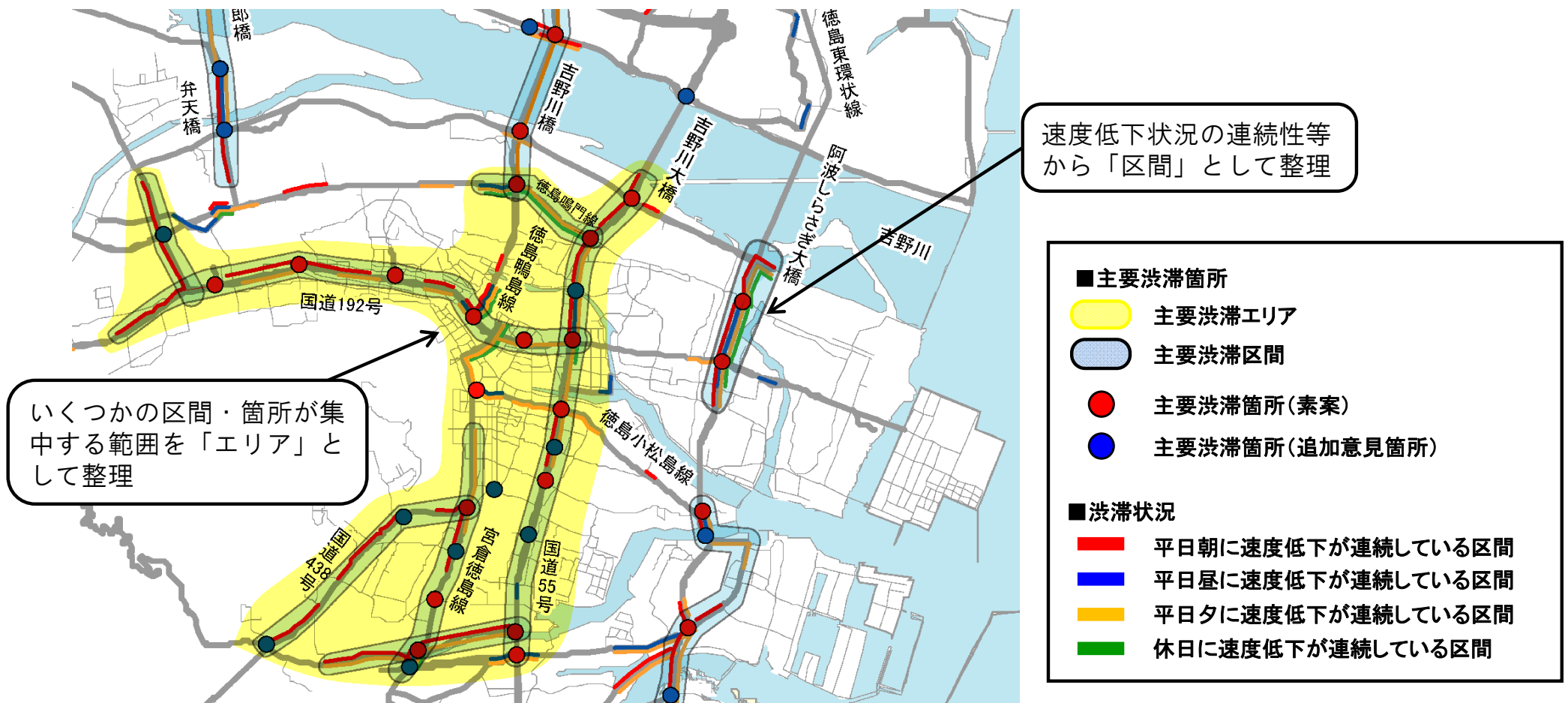
3. 主要渋滞箇所の特定・整理方法について

(2) 一般道の主要渋滞箇所の整理方法（エリア・区間・箇所の整理）

○民間プローブデータ(H24.5～H24.8)で分析し、主要渋滞箇所間の速度低下や現地状況等を確認する。

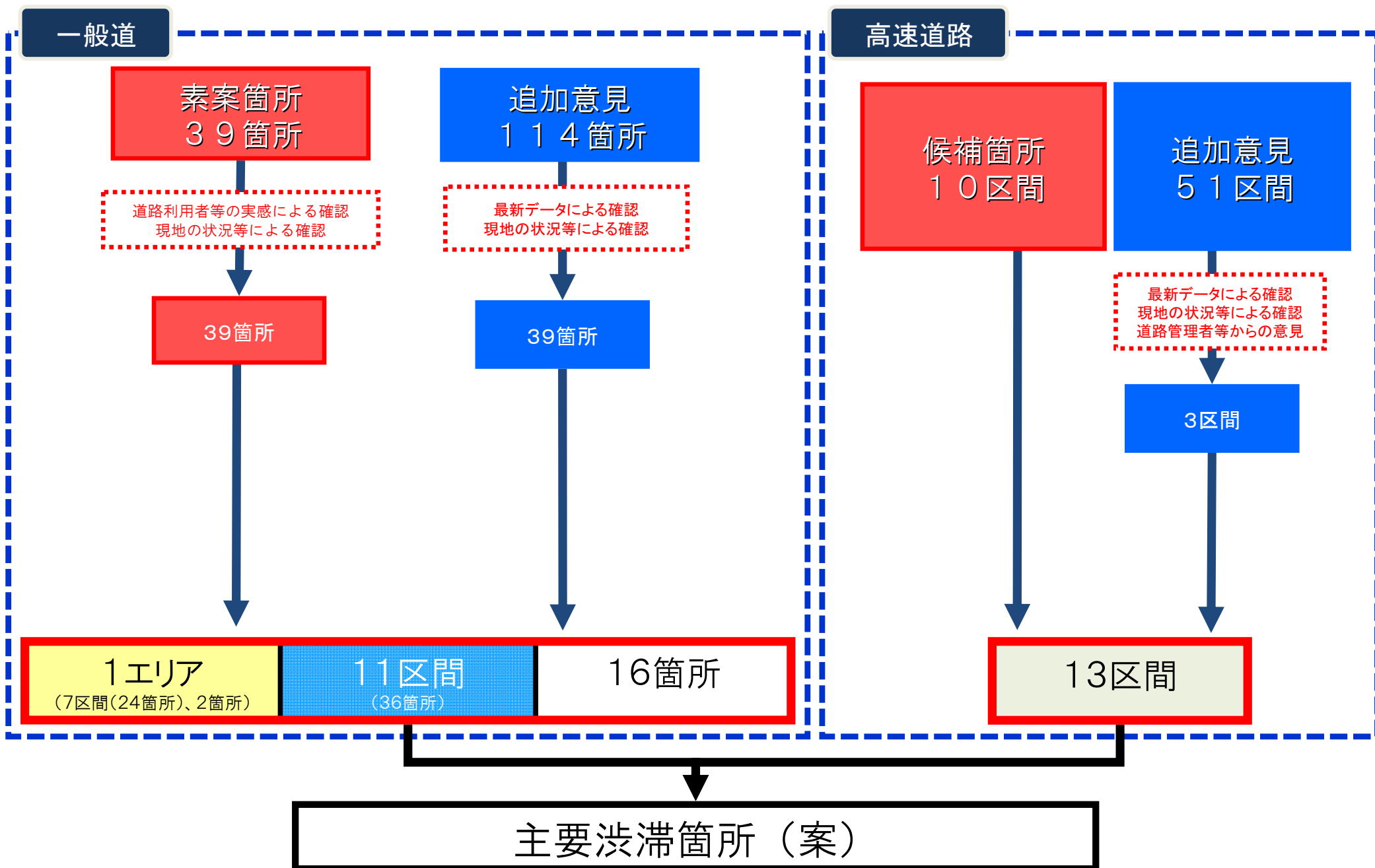
○速度低下状況の連続性等から主要渋滞箇所を「区間」として整理する。

○いくつかの区間・箇所が集中する範囲を「エリア」として整理する。



3. 主要渋滞箇所の特特定・整理方法について

(3) 一般道・高速道路の特特定・選定結果

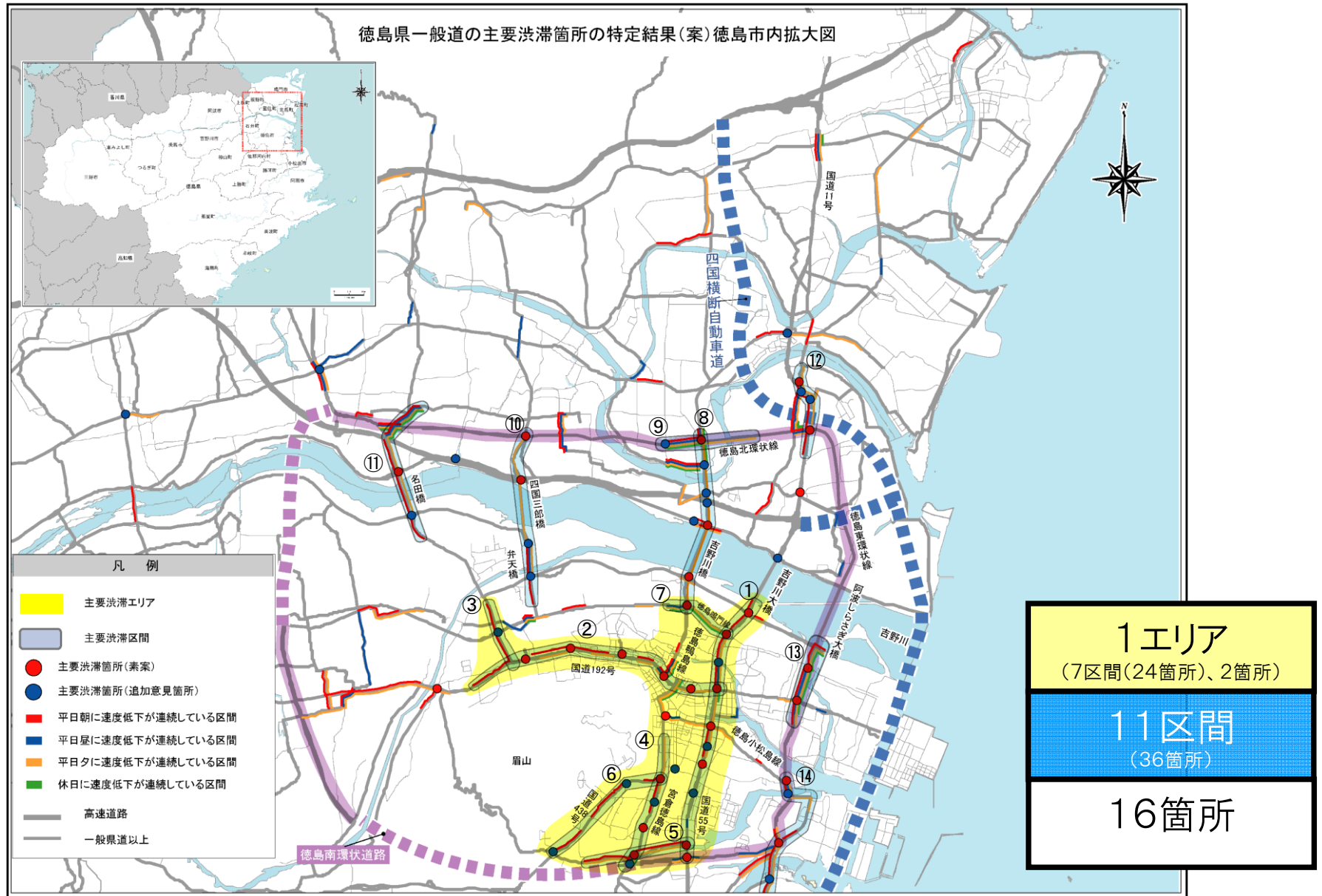


※次年度以降も継続的な検討、今回選定されなかった場所も含め現地状況のフォローを進めます。

4. 主要渋滞箇所の特定結果（案）について

（1）一般道の主要渋滞箇所の特定結果（案） 【徳島市内】

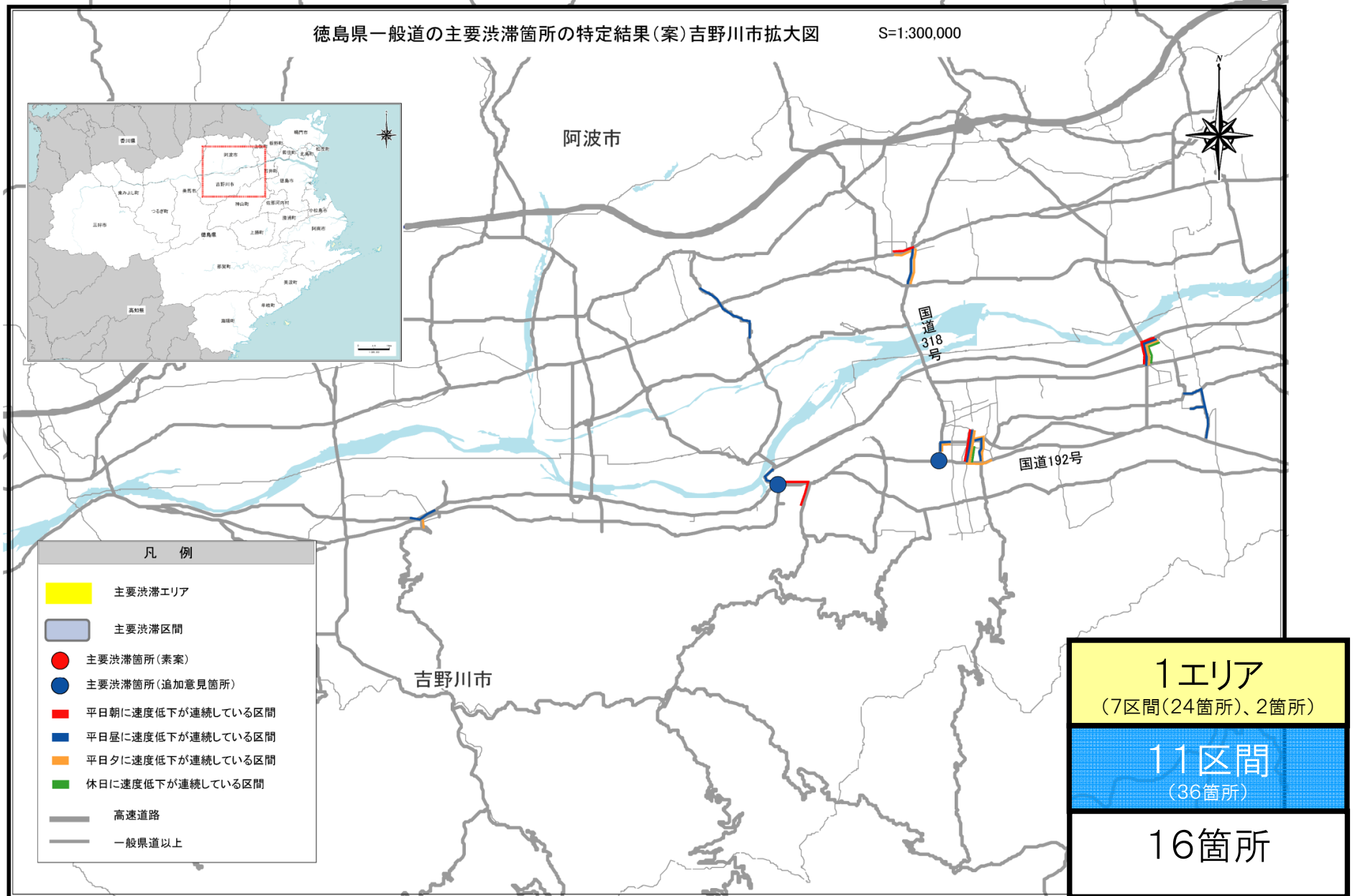
国道11号・55号・192号・438号を骨格とする徳島市中心部を「エリア」とするとともに、吉野川を渡河する3橋梁（吉野川橋、四国三郎橋、名田橋）付近、徳島東環状線の阿波しらさぎ大橋～末広大橋間、徳島北環状線の北島町鯛浜付近をそれぞれ「区間」、国道192号の上鮎喰橋東詰交差点などを「箇所」として整理する。



4. 主要渋滞箇所の特定結果（案）について

（1）一般道の主要渋滞箇所の特定結果（案）【吉野川市内】

国道192号の城山交差点、上下島交差点を「箇所」として整理する。



4. 主要渋滞箇所の特定結果（案）について

（２）一般道の主要渋滞箇所の特定結果（案） 【一覧（１／２）】

エリア名	区間名	主要交差点名
徳島市中心部	1 一般国道11号・55号 吉野川大橋南～大野	1 吉野川大橋南
		2 北常三島付近
		3 助任橋
		4 徳島本町
		5 かちどき橋付近
		6 中昭和町
		7 南昭和町一丁目
		8 沖浜東
		9 大野橋北詰
		10 大野
	2 一般国道192号 徳大医学部前付近～徳島本町	11 徳大医学部前付近
		12 佐古六番町
		13 佐古二番町
		14 藍場町
		15 八百屋町
	3 徳島引田線 中島田町二丁目～徳大医学部前付近	- 徳島本町
		16 中島田町二丁目
	4 一般国道438号・宮倉徳島線 二軒屋町三丁目～法花大橋南詰	- 徳大医学部前付近
		17 二軒屋町三丁目
		18 南二軒屋町
		19 冷田橋北詰
		20 法花大橋北詰
	5 鮎喰新浜線 法花大橋北詰～大野橋北詰	21 法花大橋南詰
		- 法花大橋北詰
	6 一般国道438号 二軒屋町三丁目～園瀬橋北詰	- 大野橋北詰
		- 二軒屋町三丁目
22 城南町二丁目		
7 徳島鴨島線・徳島鳴門線 吉野橋東詰～北常三島付近	23 園瀬橋北詰	
	24 吉野橋東詰	
	- 北常三島付近	
	25 東大工町	
		26 富田橋七丁目

1エリア (7区間(24箇所)、2箇所)
11区間 (36箇所)
16箇所

■ パブリックコメントによる追加意見箇所

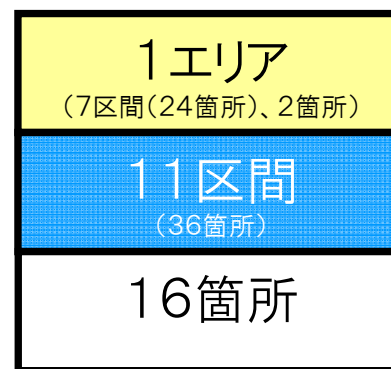
4. 主要渋滞箇所の特定結果（案）について

（2）一般道の主要渋滞箇所の特定結果（案） 【一覧（2／2）】

区間名		主要交差点名	
8	徳島鳴門線(吉野川橋付近) 北島町鯛浜～吉野橋東詰	27	北島町鯛浜
		28	鯛の浜南
		29	榎瀬
		30	榎瀬南
		31	吉野川橋北詰
		32	吉野川橋南詰
		-	吉野橋東詰
9	徳島環状線(北島町鯛浜付近) 北島町鯛浜西ノ須～北島町鯛浜	33	北島町鯛浜西ノ須
		-	北島町鯛浜
10	徳島北灘線(四国三郎橋付近) 東貞方～弁天橋南詰	34	東貞方
		35	四国三郎橋北詰
		36	四国三郎橋南
		37	弁天橋南詰
11	徳島引田線・檜藍住線(名田橋付近) 名田橋北詰～名田橋南詰	38	名田橋北詰
		39	名田橋南詰
12	一般国道11号・川内大代線(工業団地付近) 工業団地入口～川内町大松	40	工業団地入口
		41	工業団地南
		42	平石
		43	川内町大松
13	徳島環状線(阿波しらさぎ大橋付近) 安宅二丁目～阿波しらさぎ大橋南	44	安宅二丁目
		45	阿波しらさぎ大橋南
14	徳島小松島線(勝浦浜橋付近) 昭和IC～江田	46	昭和IC
		47	新浜町一丁目
		48	新浜本町二丁目付近
		49	勝浦浜橋南
		50	論田町本浦
		51	大原町中須
		52	大原町千代ヶ丸
		53	江田

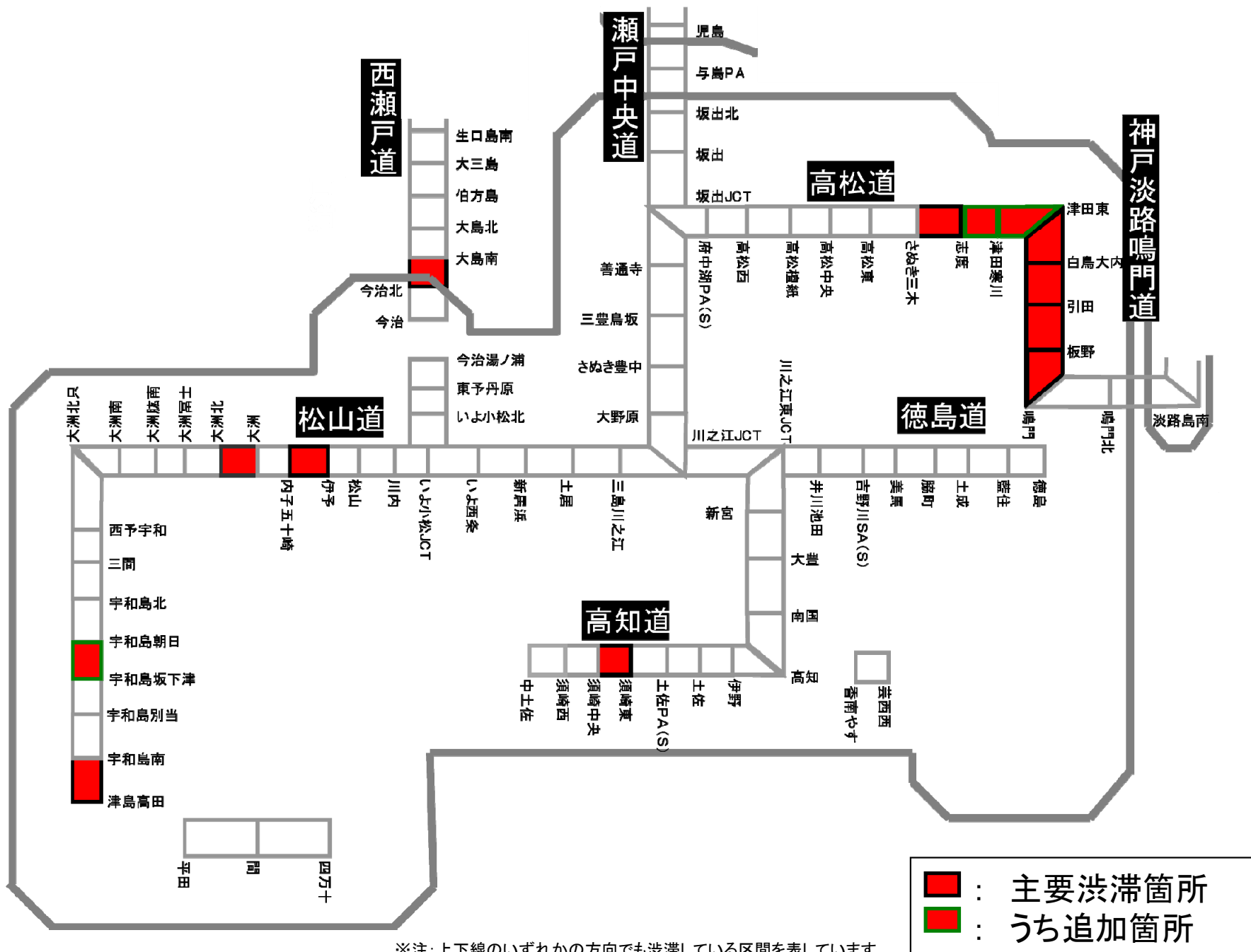
区間名		主要交差点名	
15	一般国道55号・宮倉徳島線(勝浦川橋付近) 勝占町下敷地～日開野日開野町	54	勝占町下敷地
		55	勝浦川橋北詰付近
		56	日開野日開野町
16	一般国道55号(那賀川橋付近) 那賀川橋北詰～南島	57	那賀川橋北詰
		58	南島
17	羽ノ浦福井線(阿南市上中町付近) 上中町～西方橋南詰	59	上中町
		60	西方橋南詰
18	一般国道55号(那賀川大橋付近) 那賀川大橋北詰～辰巳工業団地入口	61	那賀川大橋北詰
		62	辰巳工業団地入口

主要交差点名	
63	広島ランプ
64	川内町竹須賀
65	吉野川大橋北詰
66	吉野川橋北詰西
67	直道
68	上板町椎本
69	藍住町徳命新須賀
70	上鮎喰橋東詰
71	大林北
72	宮倉
73	勝浦町沼江
74	玉塚
75	津乃峰町東分
76	橘西
77	城山
78	上下島



4. 主要渋滞箇所の特定結果（案）について

（3）高速道路の主要渋滞箇所の特定結果（案）



5. 今後の進め方（案）について

