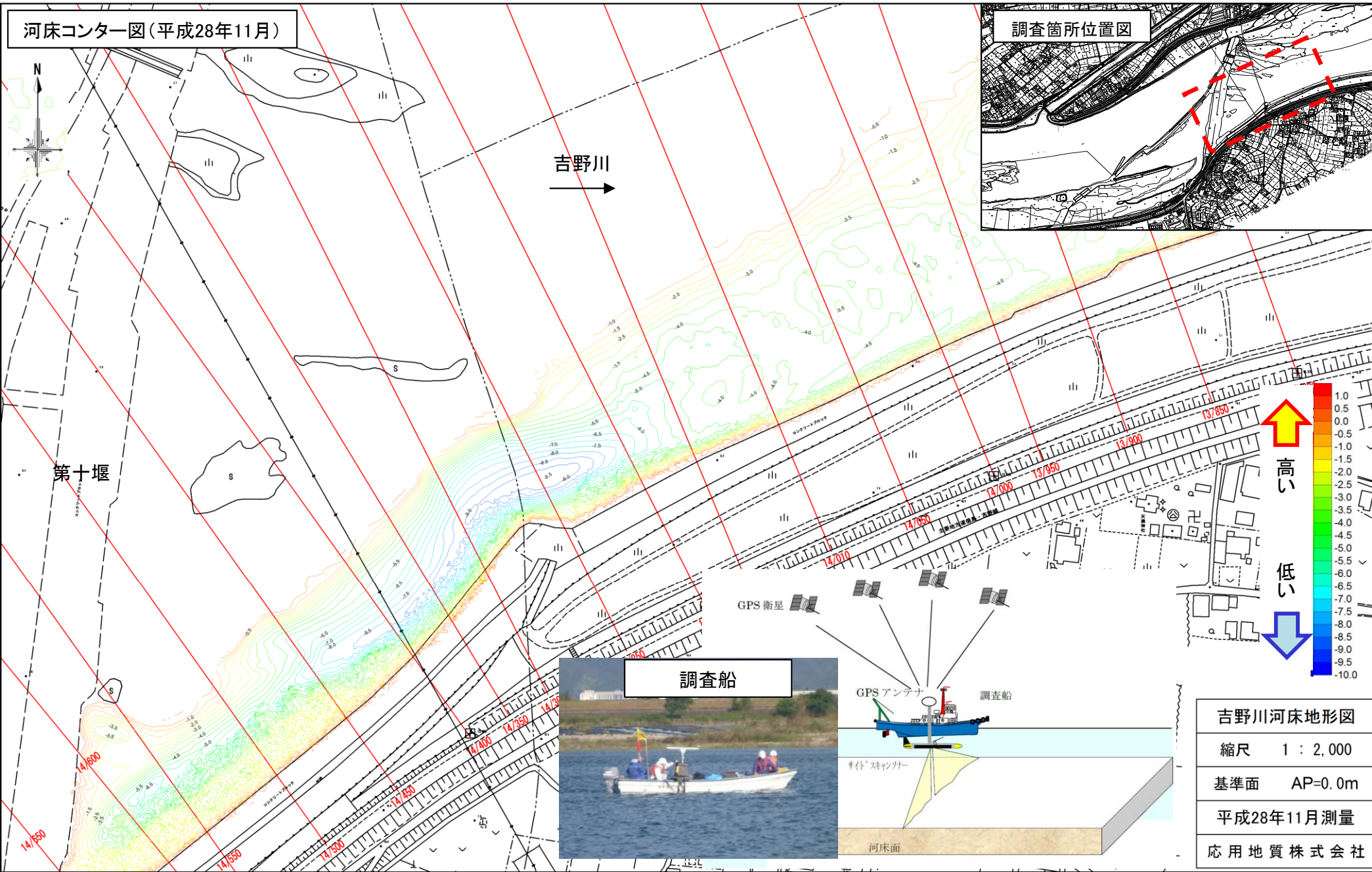


《別添一4》 河床形状調査

河床形状調査

河床形状調査

堰下流右岸では河床洗掘に伴う深掘れやそれに伴う根固めブロックの移動が懸念されており、過年度より継続して河床形状調査を実施しています。平成28年度もこれまでと同様に現状の河床形状を詳細に調査するとともに、過年度の調査結果と比較しました。

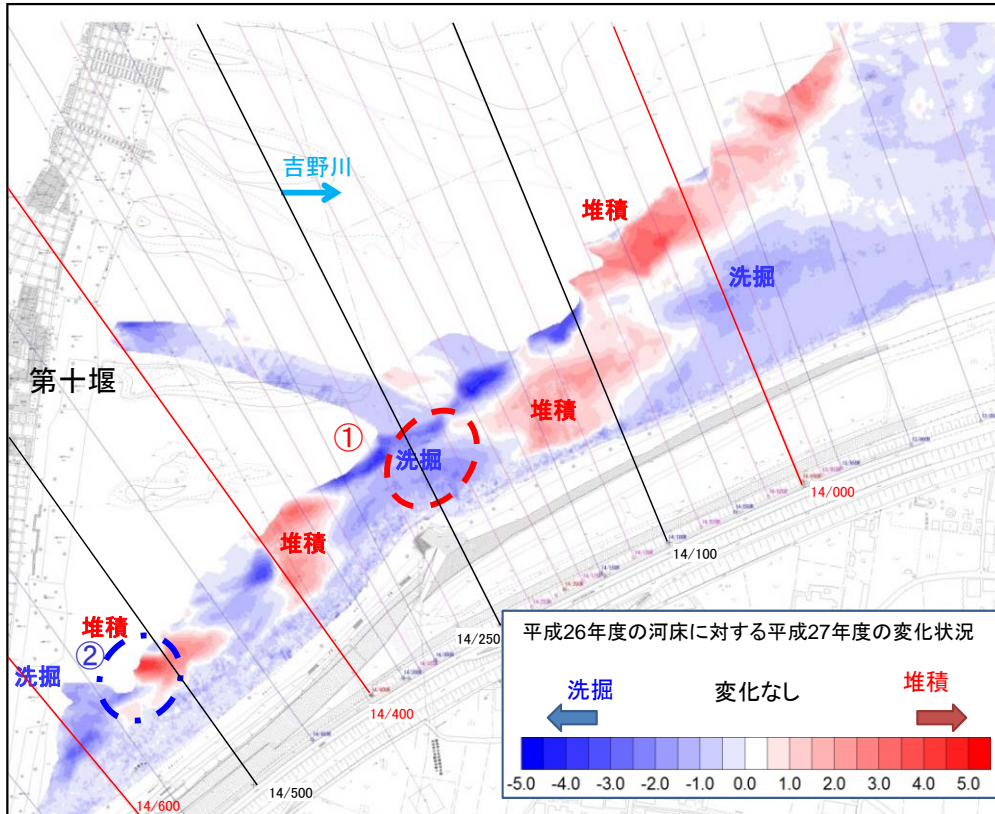


河床形状調査

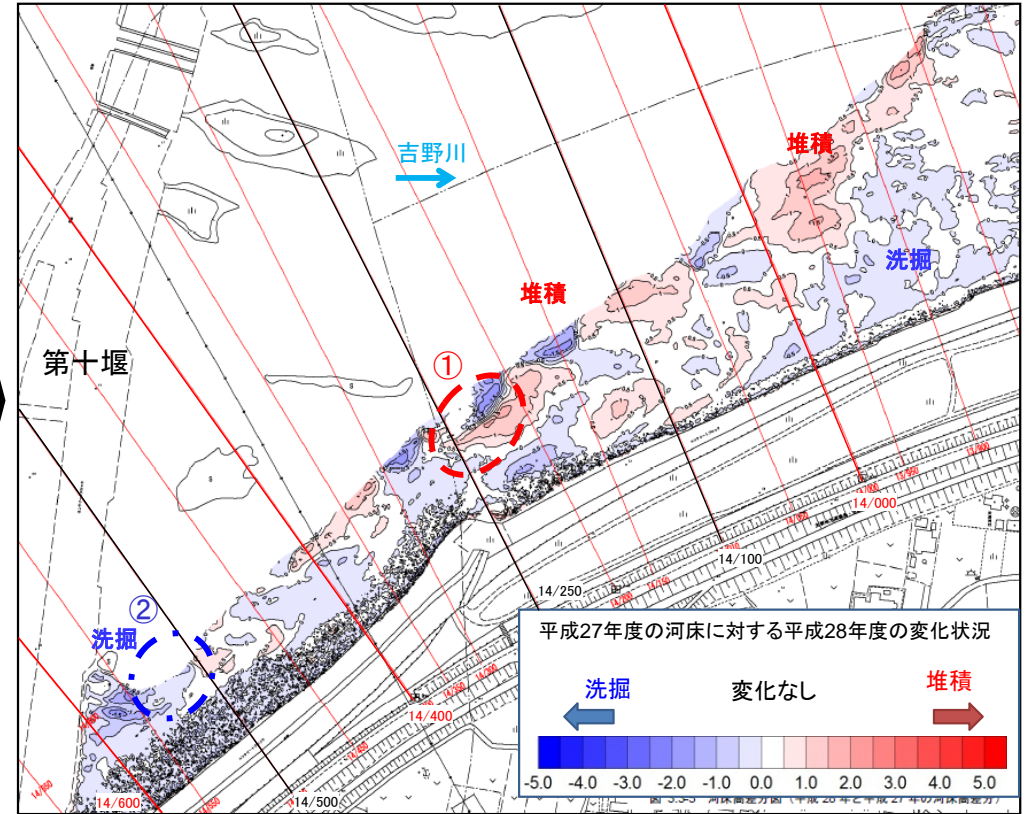
過年度の調査結果との比較

前回(平成27年)と今回(平成28年)の河床の変化状況について、比較を行いました。

平成27年度の河床形状と平成26年度の河床形状との変化状況



平成28年度の河床形状と平成27年度の河床形状との変化状況

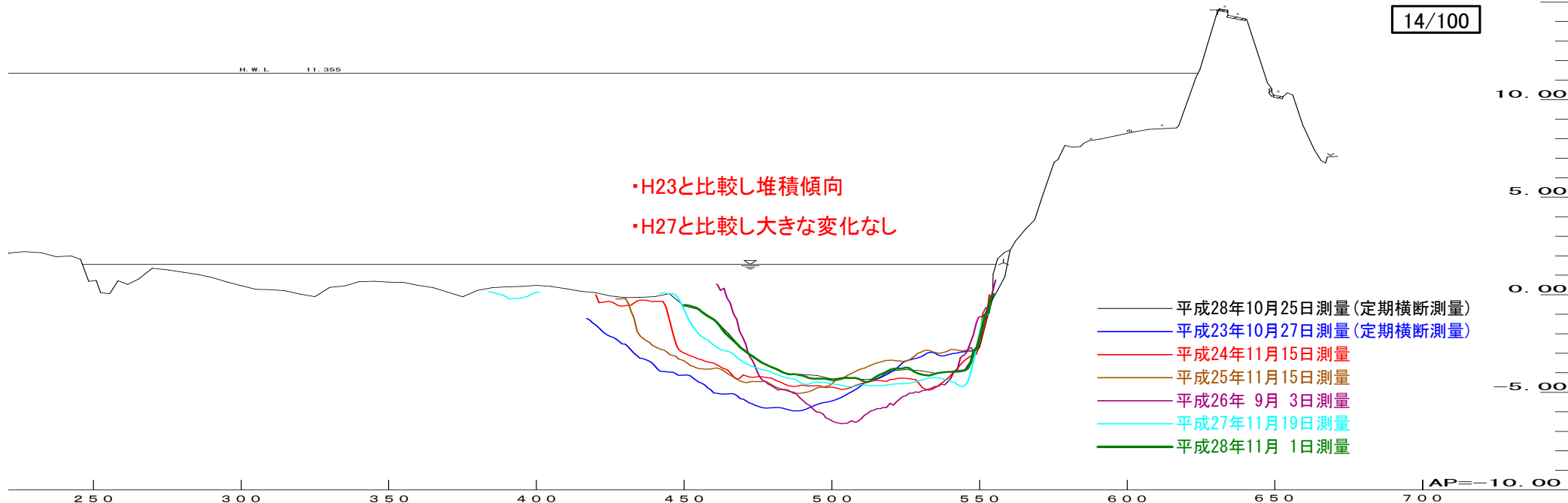
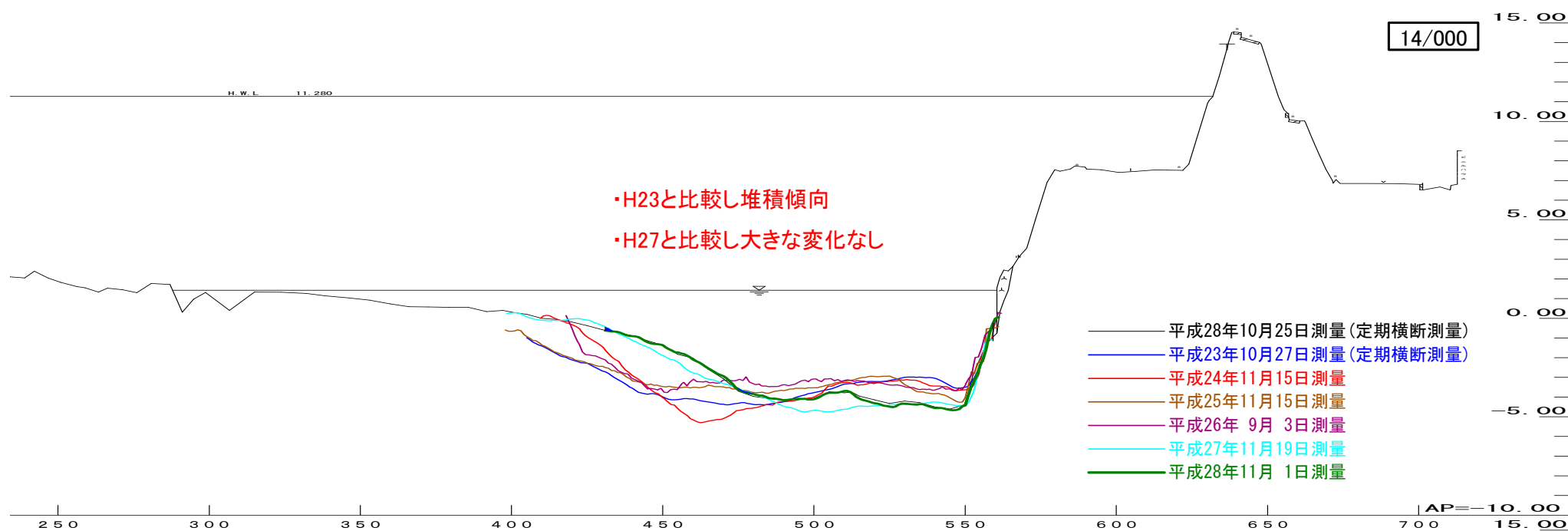


- ・①の箇所については、平成27年度は平成26年度に対して洗掘傾向にあったが、平成28年度は堆積傾向であることが確認できました。
- ・②の箇所については、平成27年度は平成26年度に対して堆積傾向にあったが、平成28年度は洗掘傾向であることが確認できました。

河床形状調査14k000、14k100

過年度の調査結果との比較

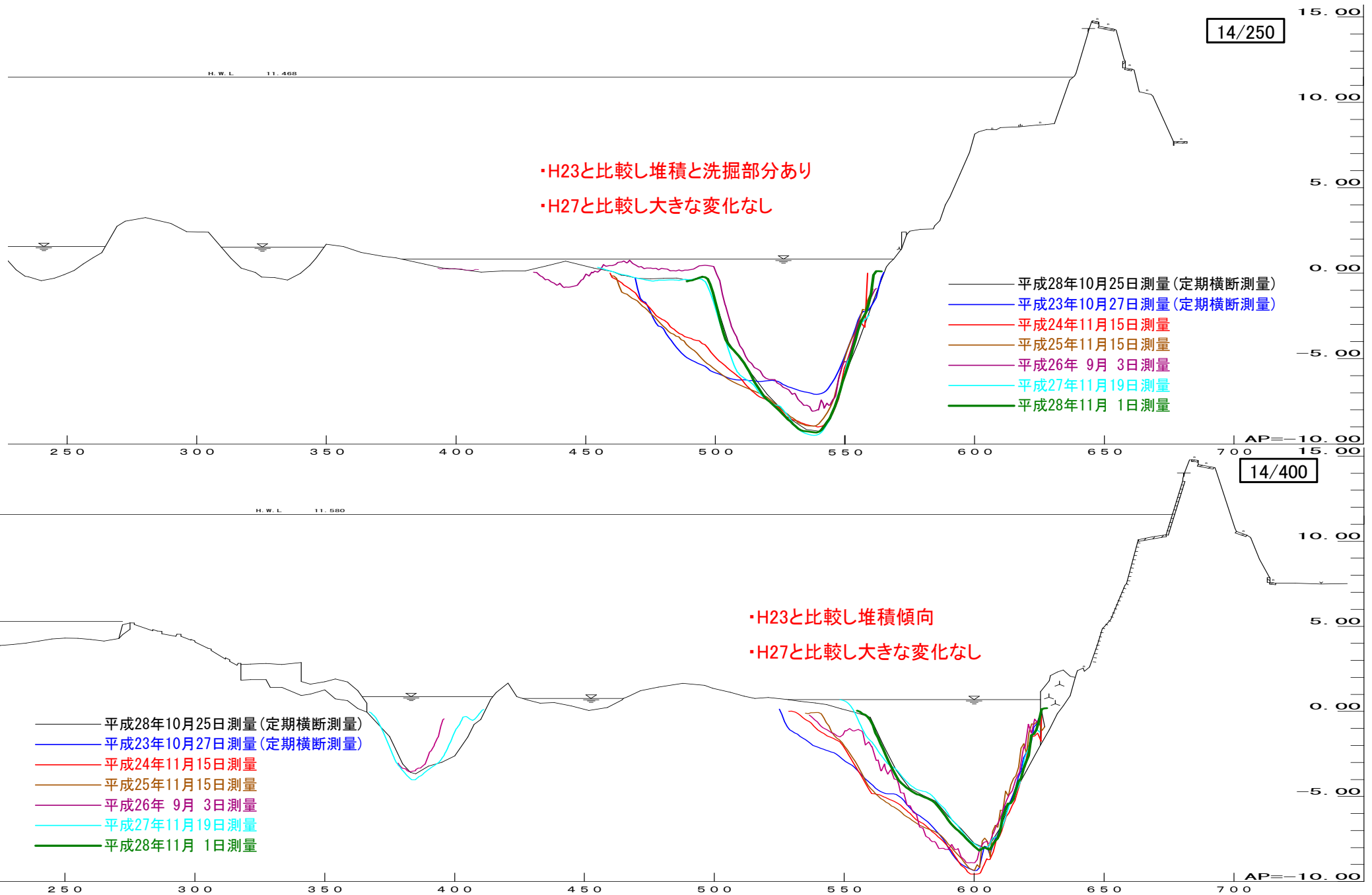
平成23年度から今回(平成28年)までの河床の変化状況について、横断面図による重ね合せ比較を行いました。



河床形状調査14k250、14k400

過年度の調査結果との比較

平成23年度から今回(平成28年)までの河床の変化状況について、横断面図による重ね合せ比較を行いました。



河床形状調査14k500、14k600

過年度の調査結果との比較

平成23年度から今回(平成28年)までの河床の変化状況について、横断面図による重ね合せ比較を行いました。

