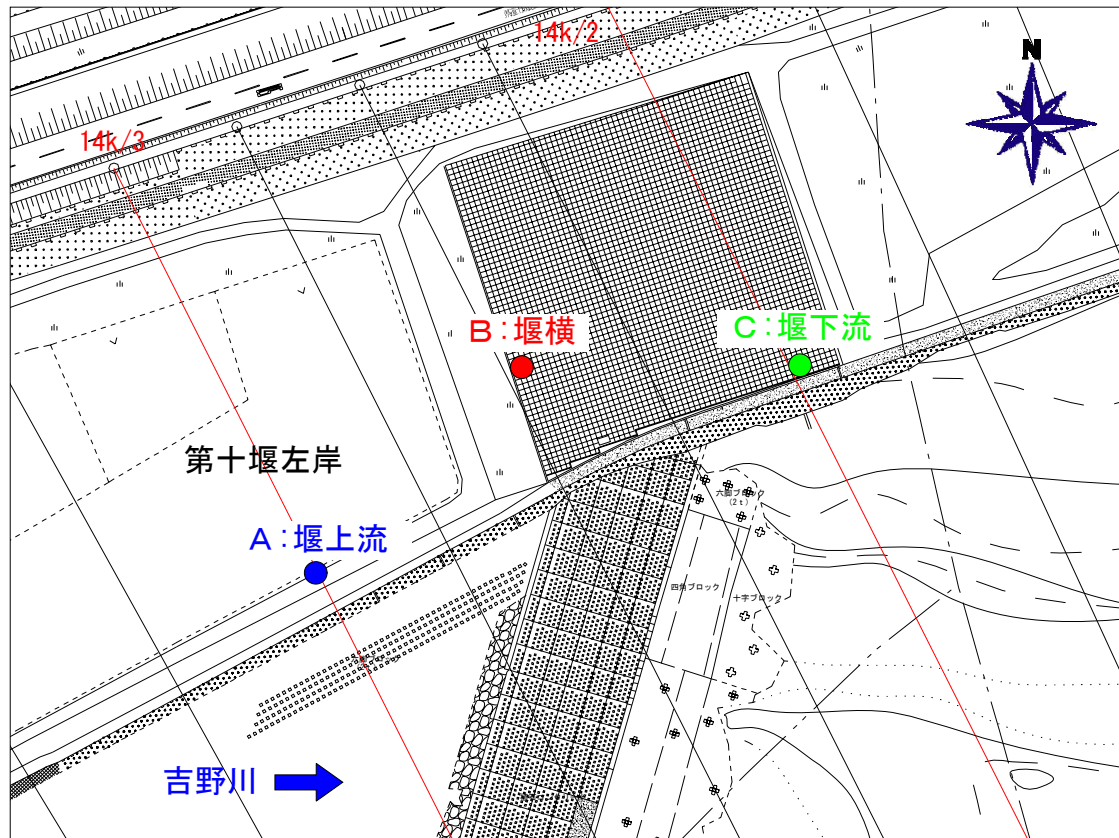
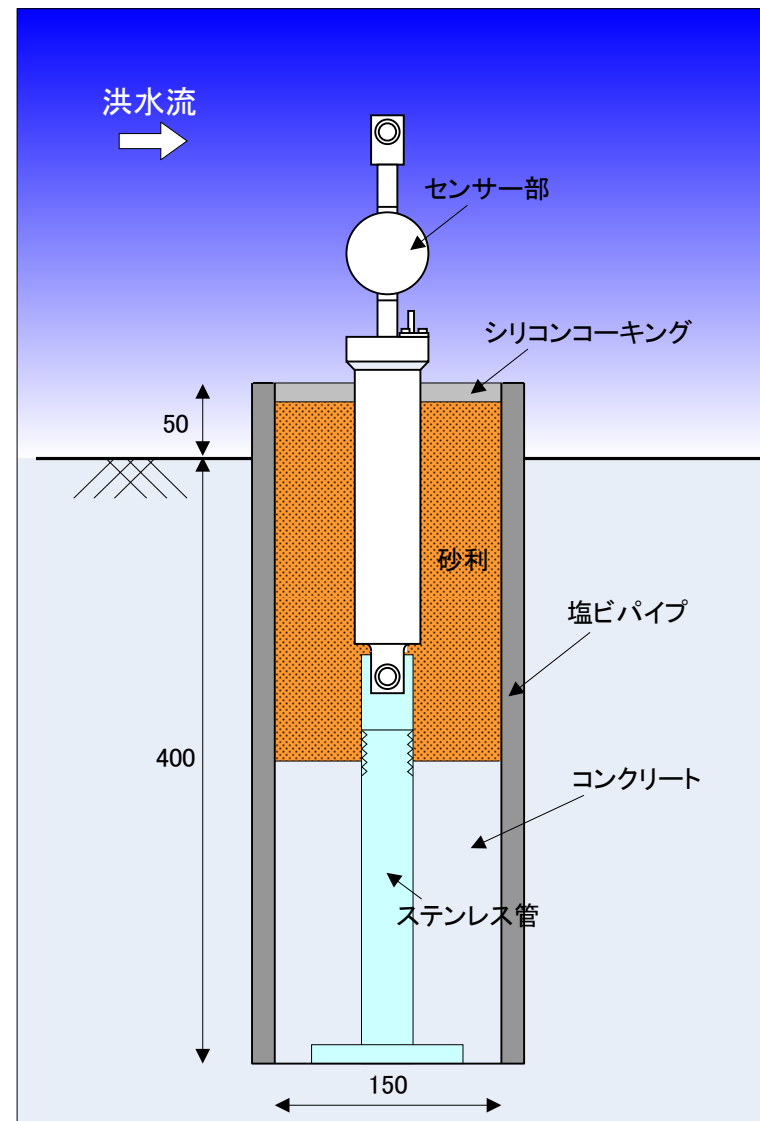


別紙一3

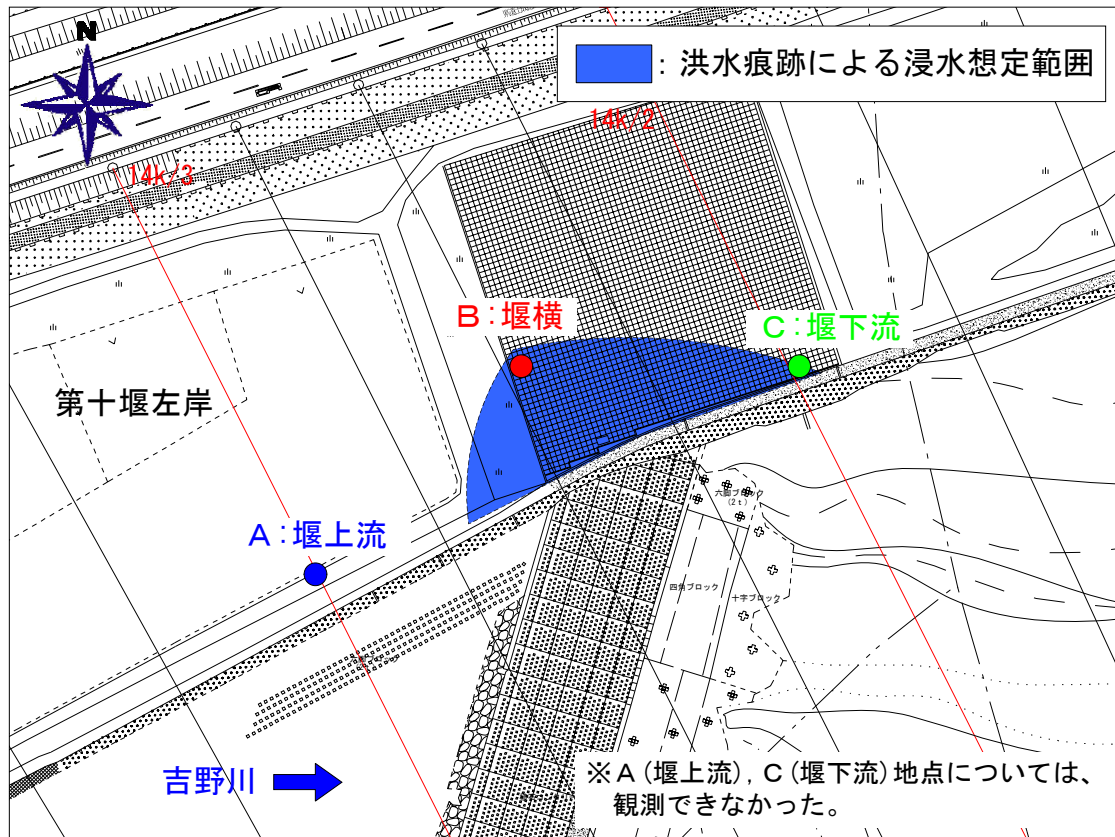
左岸迂回流調査



観測地点位置図



観測機器設置概要図

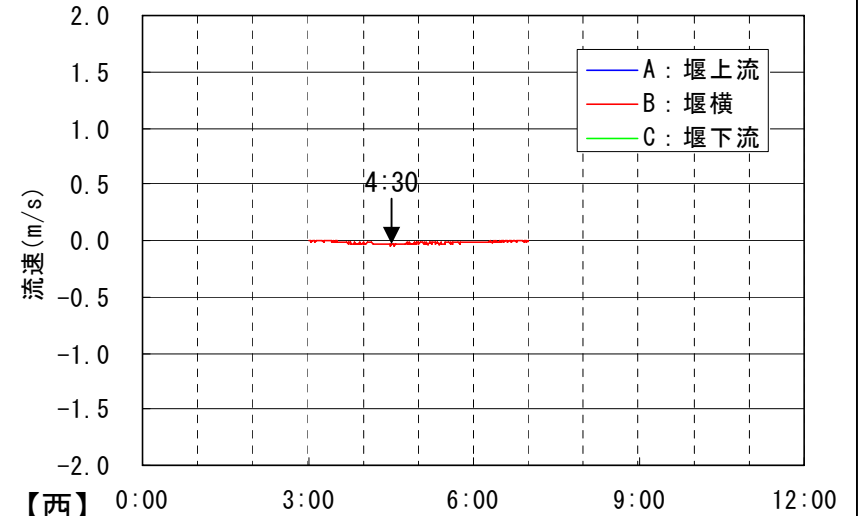


観測結果平面図(平成19年 台風4号)

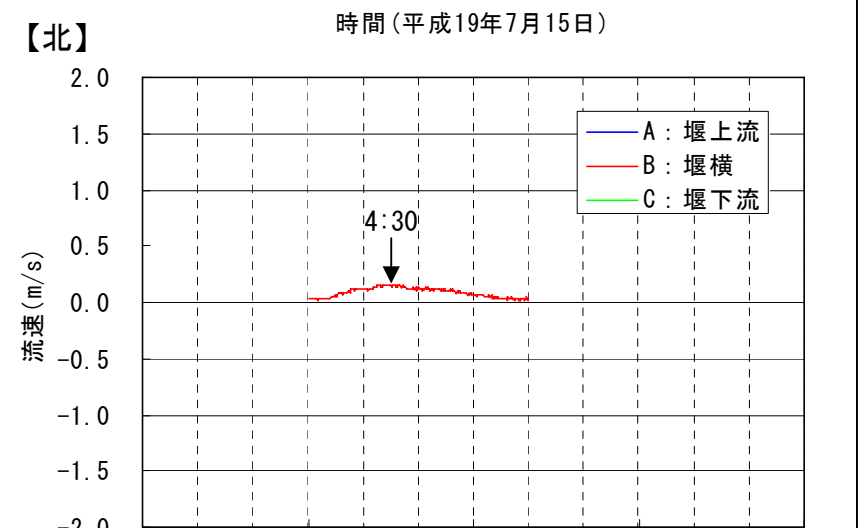
2007年7月15日 10:50頃の流況



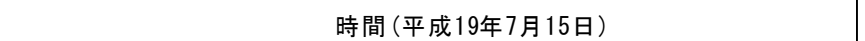
【東】



【西】



【南】



流速の経時変化図(平成19年 台風4号)