



同時記者発表：徳島県 徳島県政記者クラブ
高知県 高知県政記者クラブ

平成26年1月30日（木）
四国地方整備局
徳島河川国道事務所
土佐国道事務所
高知県

阿南安芸自動車道 牟岐^{むぎ}～野根^{のね}間 及び 野根^{のね}～安倉^{あぐら}間の 道路計画について、皆さまのご意見をお聞かせ下さい。 ～ 第1回アンケート調査 ～

阿南安芸自動車道 牟岐^{むぎ}～野根^{のね}間 及び 野根^{のね}～安倉^{あぐら}間の道路計画の策定にあたり、地域の皆さまや道路を利用される方からご意見をお聞かせいただき、道路計画に反映するためアンケートを行いますので、ご協力をお願いいたします。

○アンケート期間：平成26年2月3日（月）～2月24日（月）

※配布作業の都合により開始が前後する場合があります。

○アンケート内容：地域や国道55号・国道493号の課題、道路に求められる役割（牟岐～野根間：別添1参照、野根～安倉間：別添2参照）

○主なアンケート対象者・実施方法：以下のとおり

アンケート対象者	実施方法
沿線住民の方	・ 町村役場より配布 【牟岐～野根間】 徳島県牟岐町、海陽町、高知県東洋町（全世帯に配布） 【野根～安倉間】 高知県東洋町、北川村（全世帯に配布）
沿線の事業所	・ 郵送にて配布 【牟岐～野根間】 徳島県牟岐町、海陽町、高知県東洋町（全事業所配布） 【野根～安倉間】 高知県東洋町、北川村（全事業所配布）
その他の地域にお住まいの道路利用者	・ 周辺の道の駅、観光施設にてアンケート用紙を配布（別添3参照） ・ インターネット（WEB）アンケート※

※インターネットアンケートアドレス：<http://www.skr.mlit.go.jp/tokushima/>（徳島河川国道事務所HP内）

<http://www.pref.kochi.lg.jp/soshiki/170701/>（高知県HP内）

<http://www.skr.mlit.go.jp/tosakoku/>（土佐国道事務所HP内）

本施策は、四国圏広域地方計画「No.5 圏域の連携による発展に向けた地域力向上プロジェクト」及び「No.6 防災力向上プロジェクト」の取組に該当します。

問い合わせ先（◎主たる問い合わせ先）

【牟岐～野根間】

徳島県側	国土交通省 四国地方整備局	徳島河川国道事務所	
	副所長（道路）	兵頭 英人（ひょうどう ひでと）	tel:088-654-2211(代表)
	◎道路調査第一課長	藤田 裕士（ふじた ゆうじ）	tel:088-654-9612
高知県側	国土交通省 四国地方整備局	土佐国道事務所	
	副所長（改築）	伊賀 達也（いが たつや）	tel:088-884-0359(代表)
	◎調査課長	黒口 貴弘（くろぐち たかひろ）	

【野根～安倉間】

高知県	土木部 道路課		
	◎チーフ（企画担当）	大野 栄一（おおの えいいち）	tel:088-823-9834
国土交通省	四国地方整備局 土佐国道事務所		
	副所長（改築）	伊賀 達也（いが たつや）	tel:088-884-0359(代表)
	◎調査課長	黒口 貴弘（くろぐち たかひろ）	

阿南安芸自動車道（牟岐～野根）における道路計画に関する第1回アンケート調査



このアンケートは、徳島県海部郡牟岐町・海陽町、高知県安芸郡東洋町の道路計画について、周辺地域の皆さまにご意見を伺うアンケート調査です。
 アンケートは2回行い、第1回（今回）では、地域の皆さまが感じている地域や道路の現状と課題について、ご意見をお伺いします。
 また、第2回（次回）では、地域の課題を解決するための対策案についてお伺いする予定です。
 アンケートにご協力いただきますよう、よろしくお願いいたします。

まず、以下をご覧ください。別紙のアンケートにご回答ください。

対象地域

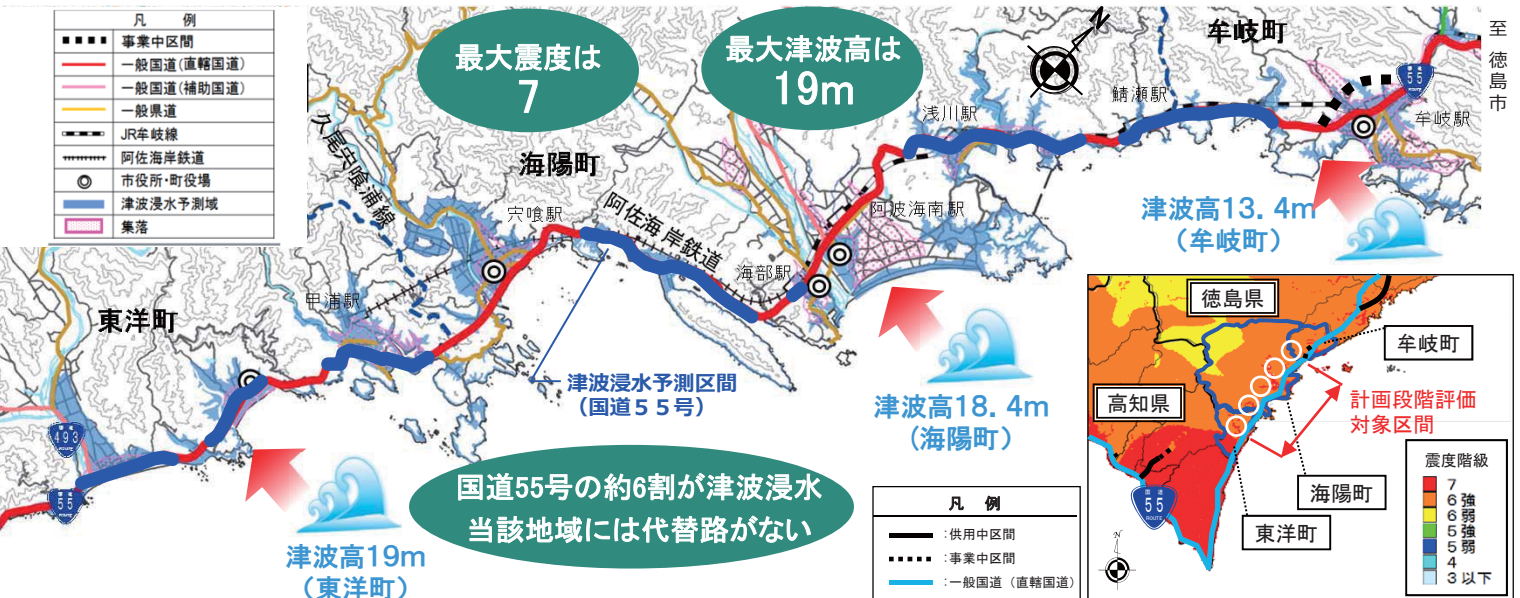
*このアンケートでは、徳島県牟岐町・海陽町、高知県東洋町のことについて、お伺いします。



この地図の作成に当たっては、国土地理院長の承認を得て、同院発行の基礎地図情報を使用した。(承認番号 平25情使、第574号)

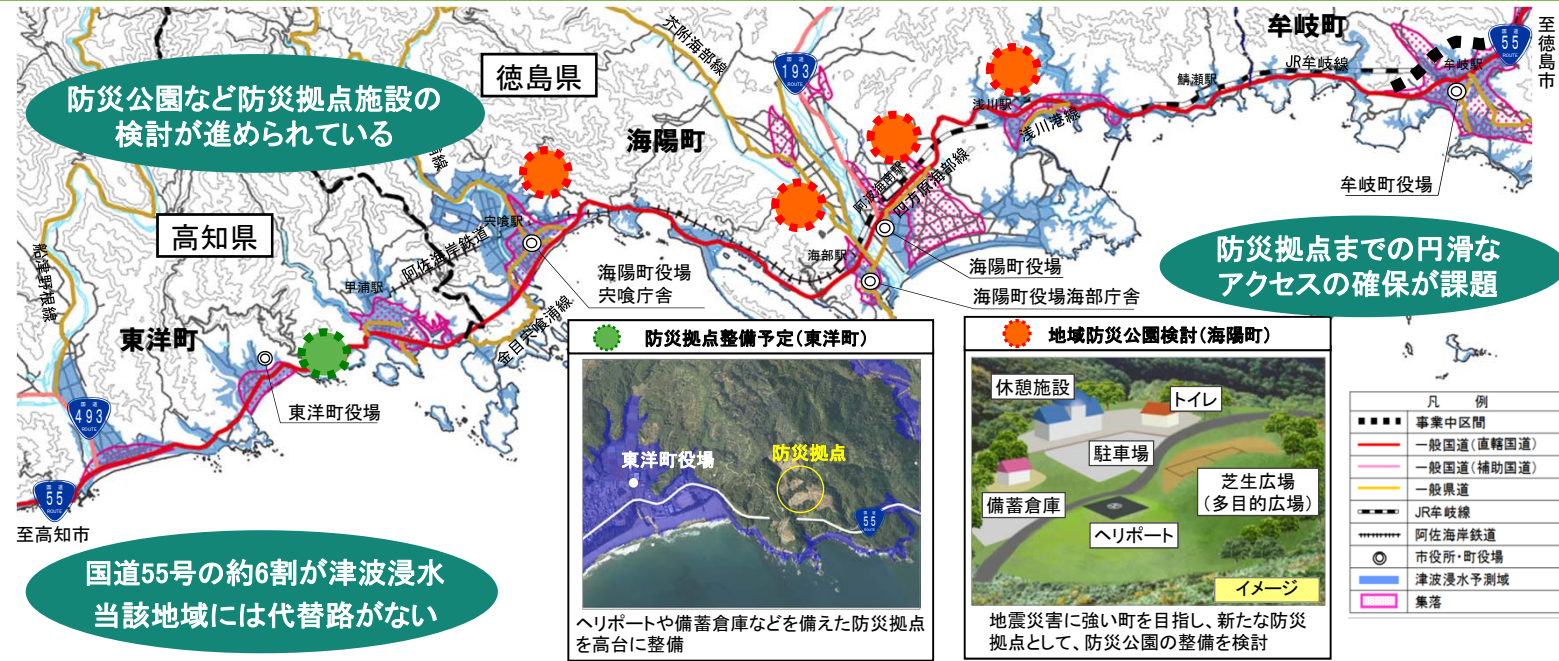
地域の現状と課題

【地震・津波】南海トラフ巨大地震による揺れや津波により、地域が分断・孤立する

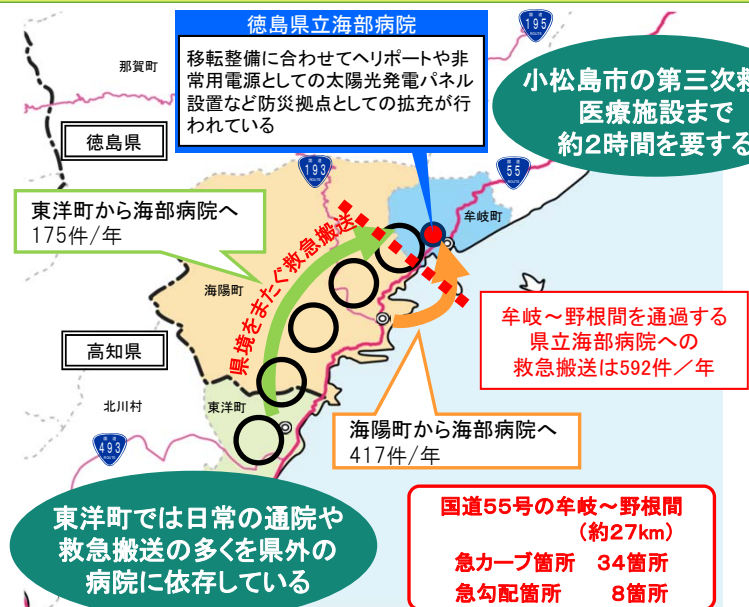


この地図の作成に当たっては、国土地理院長の承認を得て、同院発行の基礎地図情報を使用した。(承認番号 平25情使、第574号)

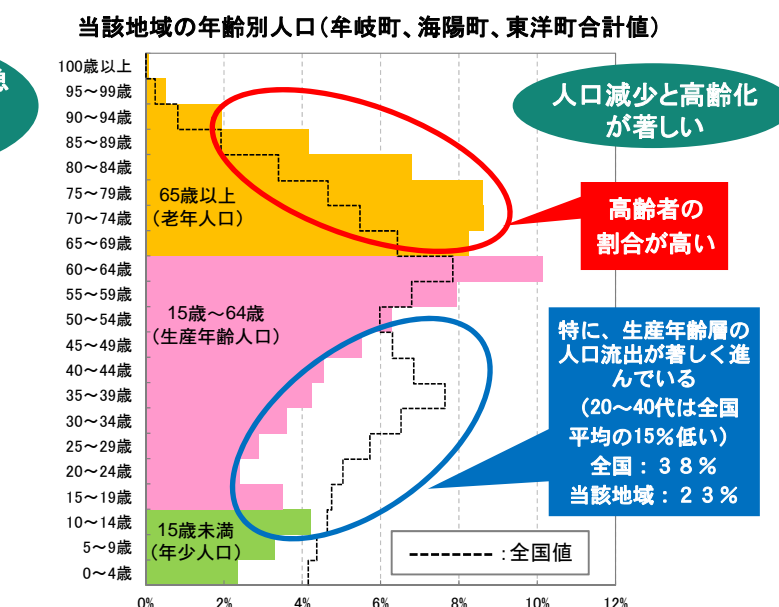
【防災まちづくり】 防災拠点施設への円滑なアクセスを確保することが今後の課題



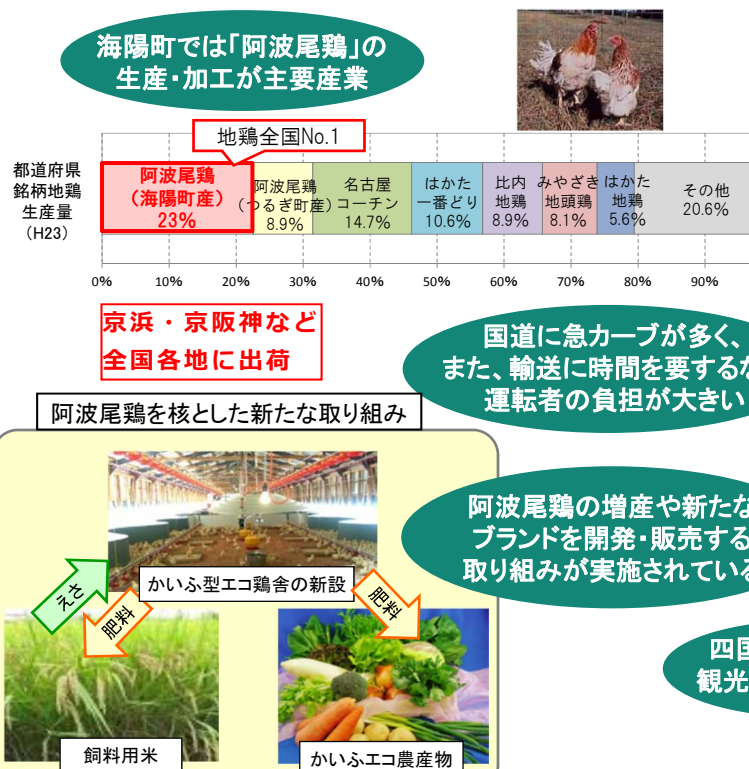
【医療】 病院まで遠く迅速な治療が受けられない



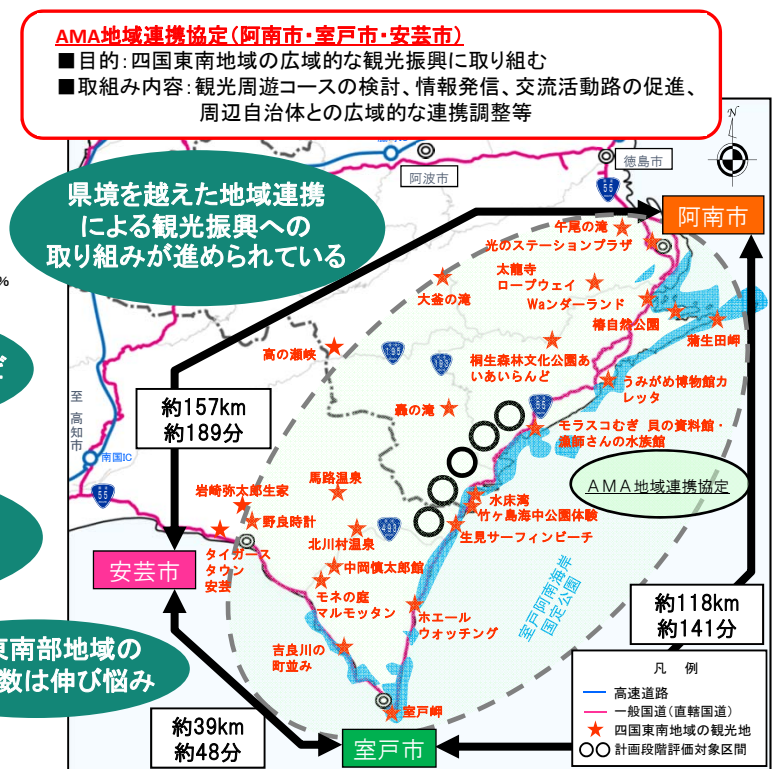
【人口減少と高齢化】 若い世代が地域から流出



【産業】 地場産業の育成・発展が課題

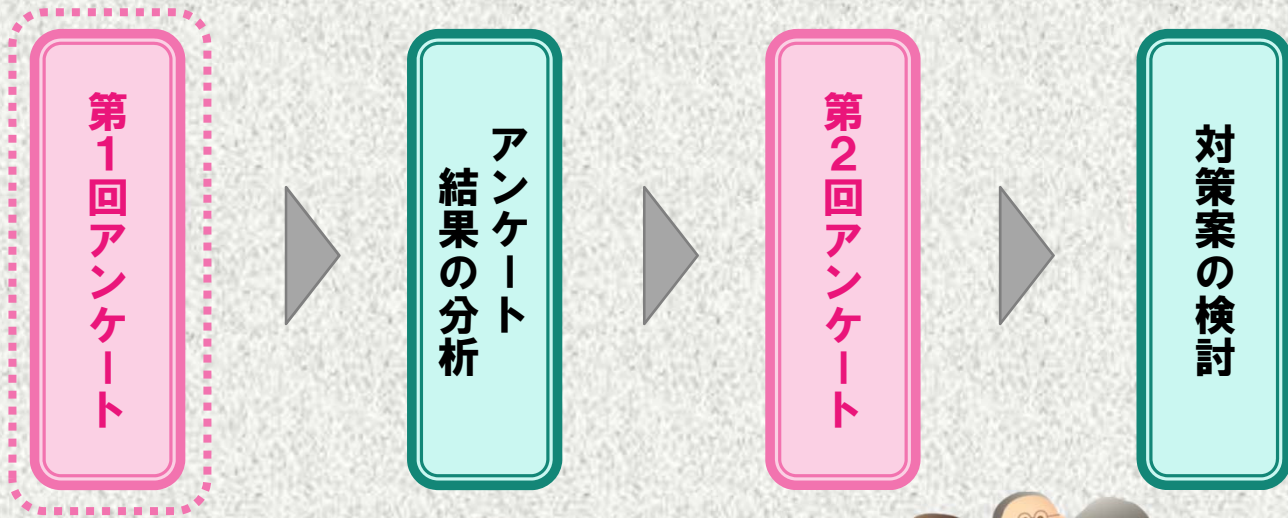


【観光】 地域内外の交流促進が課題



国道55号 牟岐～野根間のアンケート

アンケートの今後の流れ



**現在は
この段階です**



回答はがき(返信用)

郵便はがき

7 7 0 8 7 0 3

料金受取人払郵便

徳島中央局
承認
502

徳島県徳島市上吉野町3丁目35
国土交通省 四国地方整備局
徳島河川国道事務所

差出有効期限
平成26年3月14日
(切手不要)

道路調査第一課 道路調査係 行

◆ご回答いただいた方ご自身のことについてお聞きします。
該当するものを1つ選んで、番号に○をつけてください。
その他を選択された方は()内に具体的な内容をお書きください。

1)住所	1. 徳島県牟岐町 2. 徳島県海陽町 3. 高知県東洋町 4. その他()
2)性別	1. 男性 2. 女性
3)年齢	1. 10歳代 2. 20歳代 3. 30歳代 4. 40歳代 5. 50歳代 6. 60歳代 7. 70歳代以上

◆国道55号(牟岐～野根間)の利用状況について
該当するものを1つ選んで、番号に○をつけてください。
その他を選択された方は()内に具体的な内容をお書きください。

1)現在の国道55号(牟岐～野根間)の利用状況を教えてください	1. 毎日 2. 週2～3回程度 3. 月2～3回程度 4. ほとんど利用しない 5. 利用したことがない 6. その他()
2)国道55号(牟岐～野根間)の主な利用目的を教えてください	1. 通勤 2. 通学 3. 家事・買い物 4. 仕事 5. 観光・レジャー 6. その他()

※本アンケートでお答えいただいた意見および個人情報等は、他の目的で使用したり、第三者に使用させたりすることは一切いたしません。

<住>



アンケートのお問い合わせ先

国土交通省 四国地方整備局
徳島河川国道事務所 道路調査第一課 道路調査係
松島・西尾

TEL 088-654-9612
FAX 088-654-9614

みなさまのご意見をお待ちしております。

◆ご回答いただいた方ご自身のことについて

該当するものを1つ選んで、番号に○をつけてください。
その他を選択された方は()内に具体的な内容をお書き下さい。

◆国道55号の利用状況について

国道55号牟岐～野根間の利用頻度および主な利用目的(自動車などでの)についてお伺いします。該当するものを選んで、番号に○をつけてください。

国道55号 牟岐～野根間のアンケートにお答えください。

(回答は、下の“回答はがき”に記入してください。)

別紙の「地域の現状と課題」をご覧ください、下記の設問にお答え下さい。

問1 対象地域※の課題は、どのようなものがありますか？

※牟岐町、海陽町、東洋町

次のa～eについて、「そう思う」～「そう思わない」の5段階で評価してください。

- a 地震や津波の発生により、地域が分断され、孤立する
- b 大きな病院が遠く時間がかかる
- c 高齢化が進み若い世代が地域から流出している
- d 畜産業など地域産業が伸び悩んでいる
- e 観光資源は豊富だが、観光客が増えない

上記a～e以外で、地域で困っていること、改善してほしいことなどがあれば、ご自由にお書きください。

問2 対象地域には、どのような役割をもつ道路が必要だと思いますか？

次のa～eについて、「そう思う」～「そう思わない」の5段階で評価してください。

- a 地震・津波に強く、国道55号の代わりとして利用できる道路
- b 災害時の円滑な救命・救助活動のため、地域の防災拠点施設や避難路と連絡できる道路
- c 大きな病院へ早くスムーズに行くことができる道路
- d 速達性・走行性の向上により、産業振興につながる道路
- e 交流促進により、広域的な観光振興を支える道路

上記a～e以外で、道路に期待していることなどがあれば、ご自由にお書きください。

問3 その他、国道55号牟岐～野根間について、あなた自身が日頃から感じる事など、ご意見やご要望がありましたら、ご自由にお書きください。

質問は以上です。ありがとうございました。

■回答方法

- ・回答は、右記の返信用はがきに記入し、切り取って郵便ポストに投函してください。

■締め切り

- ・平成26年2月24日(月)までに投函願います。



回答はがき(返信用)

問1 対象地域※の課題は、どのようなものがありますか？					
※牟岐町、海陽町、東洋町					
次のa～eについて、「そう思う」～「そう思わない」の5段階で評価してください。					
項目	そう思う	ややそう思う	どちらともいえない	あまりそう思わない	そう思わない
a 地震や津波の発生により、地域が分断され、孤立する	1	2	3	4	5
b 大きな病院が遠く時間がかかる	1	2	3	4	5
c 高齢化が進み若い世代が地域から流出している	1	2	3	4	5
d 畜産業など地域産業が伸び悩んでいる	1	2	3	4	5
e 観光資源は豊富だが、観光客が増えない	1	2	3	4	5
上記a～e以外で、地域で困っていること、改善してほしいことなどがあれば、ご自由にお書きください。					
問2 対象地域には、どのような役割をもつ道路が必要だと思いますか？					
次のa～eについて、「そう思う」～「そう思わない」の5段階で評価してください。					
項目	そう思う	ややそう思う	どちらともいえない	あまりそう思わない	そう思わない
a 地震・津波に強く、国道55号の代わりとして利用できる道路	1	2	3	4	5
b 災害時の円滑な救命・救助活動のため、地域の防災拠点施設や避難路と連絡できる道路	1	2	3	4	5
c 大きな病院へ早くスムーズに行くことができる道路	1	2	3	4	5
d 速達性・走行性の向上により、産業振興につながる道路	1	2	3	4	5
e 交流促進により、広域的な観光振興を支える道路	1	2	3	4	5
上記a～e以外で、道路に期待していることなどがあれば、ご自由にお書きください。					
問3 その他、国道55号牟岐～野根間について、あなた自身が日頃から感じる事など、ご意見やご要望がありましたら、ご自由にお書きください。					

阿南安芸自動車道（野根～安倉）における道路計画に関する第1回アンケート調査

別添 2



このアンケートは、高知県安芸郡東洋町・北川村の道路計画について、周辺地域の皆さまにご意見を伺うアンケート調査です。

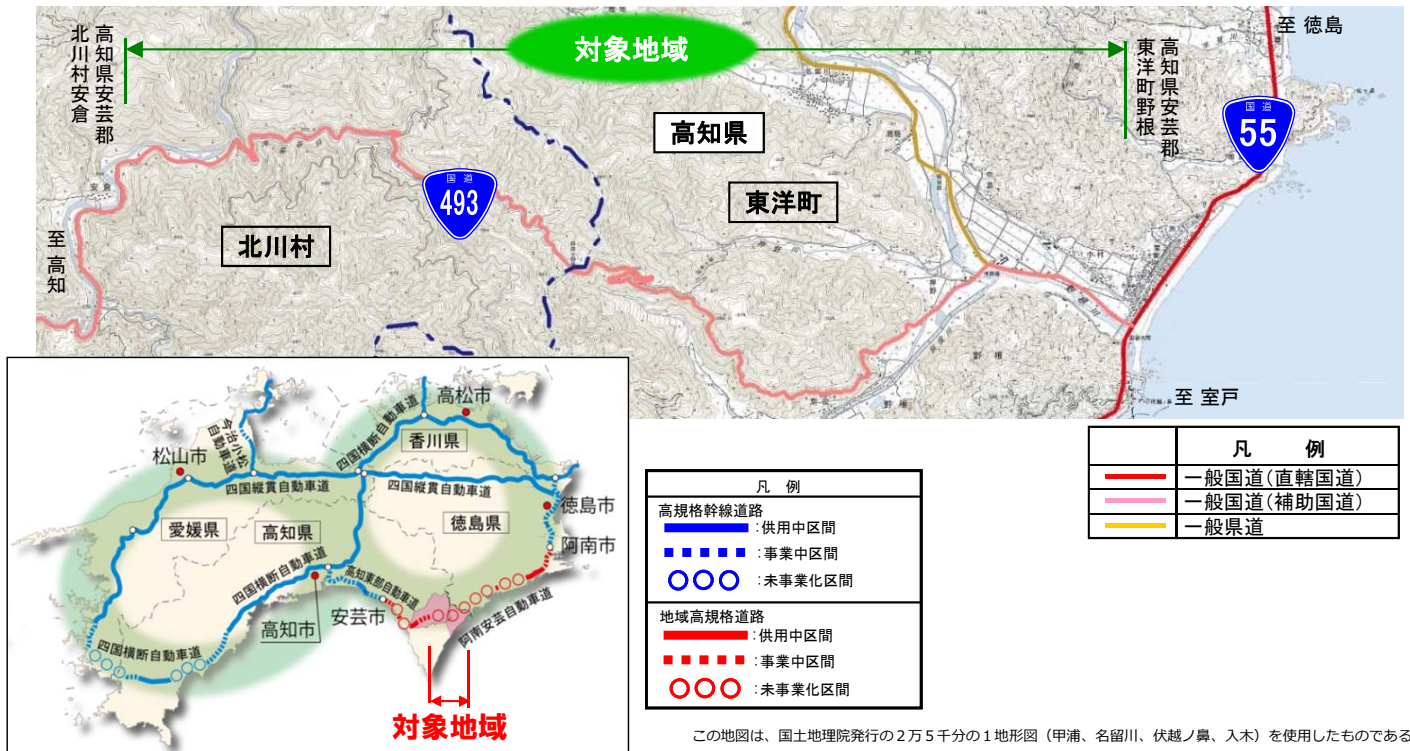
アンケートは2回行い、第1回（今回）では、地域の皆さまが感じている地域や道路の現状と課題について、ご意見をお伺いします。

また、第2回（次回）では、地域の課題を解決するための対策案についてお伺いする予定です。アンケートにご協力いただきますよう、よろしくお願いいたします。

まず、以下をご覧ください。別紙のアンケートにご回答ください。

対象地域

*このアンケートでは、高知県安芸郡東洋町、北川村のことにについてお伺いします。

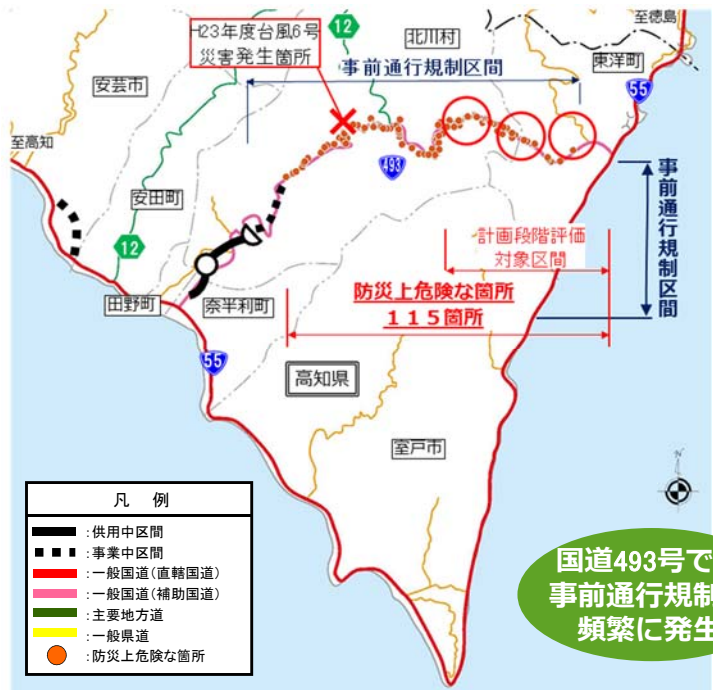


地域の現状と課題

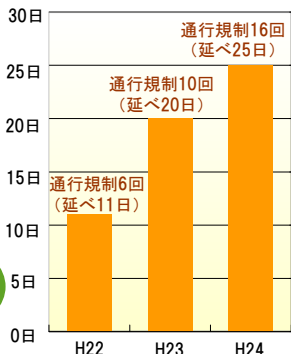
【地震】南海トラフ巨大地震の揺れによる落石や土砂災害で、地域が分断・孤立する



【豪雨・事前通行規制】 豪雨による災害や事前通行規制が頻繁に発生、落石も日常的に発生



国道493号被災状況



国道493号の事前通行規制

H23年の災害では、約3ヶ月にわたり全面通行止め
落石も日常的に発生(1日平均2件)



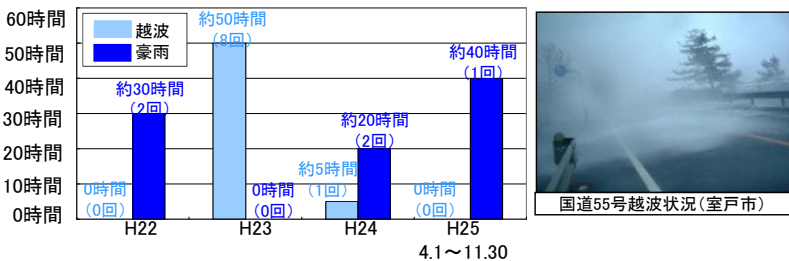
国道493号落石状況

通行止めや落石は買い物や通院・介護サービスなどの日常生活に影響

国道493号では事前通行規制が頻繁に発生

【日常】 高知県内の他地域への交通が途絶

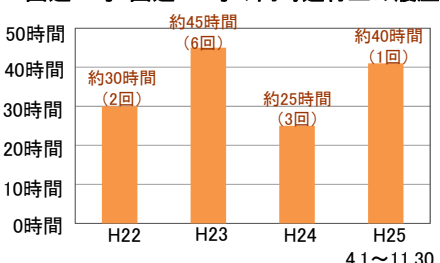
国道55号の越波・豪雨による通行規制時間



国道55号は事前通行規制や越波で頻繁に通行止めが発生

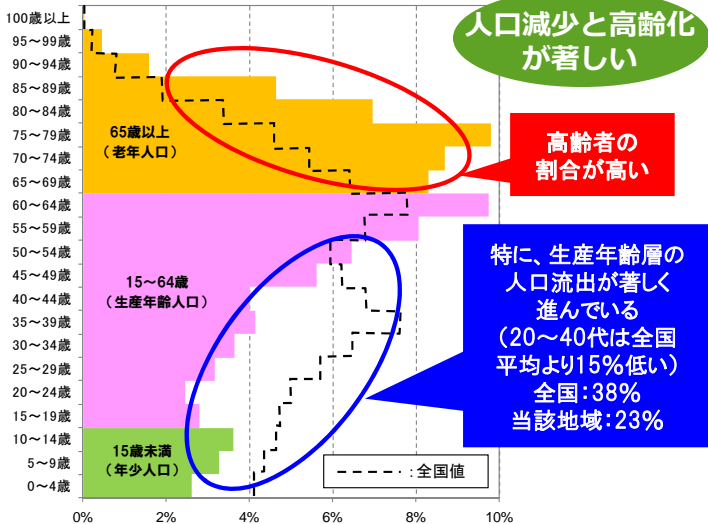
国道493号と55号が同時に通行止めとなれば、他地域へ行き来ができない

国道55号・国道493号の同時通行止め履歴



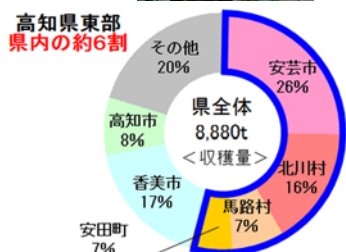
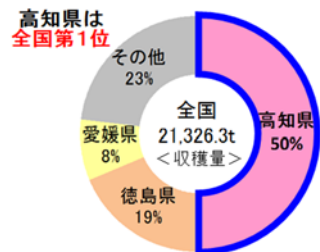
【人口減少と高齢化】 若い世代が地域から流出

当該地域の年齢別人口(東洋町、北川村合計値)



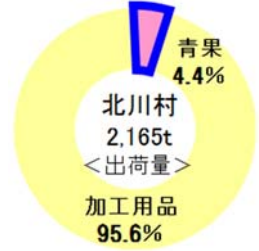
【産業】 輸送時の荷痛みにより商品価値が低下

「ゆず」の収穫量は全国トップクラス



国道493号は急カーブや急勾配箇所が連続

荷痛みがあるため青果の出荷率が低い



【観光】 地域内外の交流促進が課題

「高知県東部地域博覧会」を開催予定

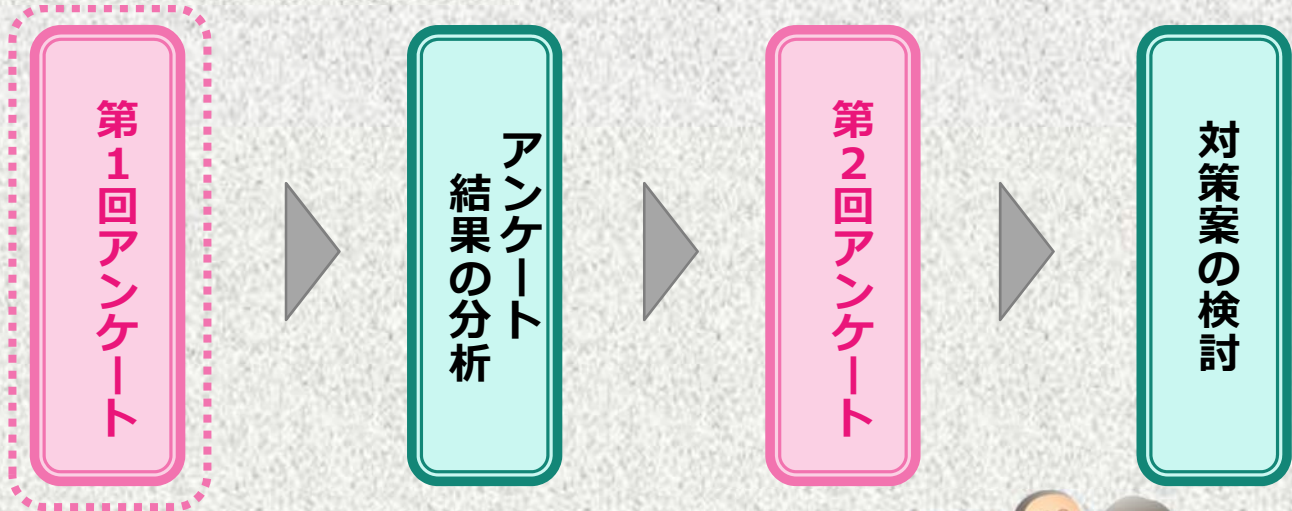
- 取組内容: 拠点施設の設置、体験プログラムの開発と実施、キャンペーンの実施、観光商品の開発
- 開催時期: 2015(平成27)年4月~12月

県東部の9市町村が連携、広域的な観光振興に取り組んでいる



国道493号 野根～安倉間のアンケート

アンケートの今後の流れ



**現在は
この段階です**



回答はがき(返信用)

郵便はがき

7 8 0 - 8 7 9 0

料金受取人払郵便

高知中央局
承認
6011

高知県高知市丸ノ内1丁目
2番20号

差出有効期限
平成26年3月14日
(切手不要)

高知県 土木部 道路課 行



アンケートのお問い合わせ先

高知県 土木部 道路課 担当：大野
TEL 088-823-9834

国土交通省 四国地方整備局
土佐国道事務所 調査課 担当：鈴木
TEL 088-885-4830

みなさまのご意見をお待ちしております。

◆ご回答いただいた方ご自身のことについて

該当するものを1つ選んで、番号に○をつけてください。その他を選択された方は()内に具体的な内容をお書き下さい。

◆国道493号の利用状況について

国道493号野根～安倉間の利用頻度および主な利用目的(自動車などでの)についてお伺いします。該当するものを選んで、番号に○をつけてください。

◆ご回答いただいた方ご自身のことについて
該当するものを1つ選んで、番号に○をつけてください。
その他を選択された方は()内に具体的な内容をお書きください。

1)住所	1. 高知県東洋町 2. 高知県北川村 3. その他()
2)性別	1. 男性 2. 女性
3)年齢	1. 10歳代 2. 20歳代 3. 30歳代 4. 40歳代 5. 50歳代 6. 60歳代 7. 70歳代以上

◆国道493号(野根～安倉間)の利用状況について
該当するものを1つ選んで、番号に○をつけてください。
その他を選択された方は()内に具体的な内容をお書きください。

1)現在の国道493号(野根～安倉間)の利用頻度を教えてください	1. 毎日 2. 週2～3回程度 3. 月2～3回程度 4. ほとんど利用しない 5. 利用したことがない 6. その他()
2)国道493号(野根～安倉間)の主な利用目的を教えてください	1. 通勤 2. 通学 3. 家事・買い物 4. 仕事 5. 観光・レジャー 6. その他()

※本アンケートでお答えいただいた意見および個人情報、他の目的で使用したり、第三者に使用させたりすることは一切いたしません。

国道493号 野根～安倉間のアンケートにお答えください。

(回答は、下の“回答はがき”に記入してください。)

別紙の「地域の現状と課題」をご覧ください、下記の設問にお答え下さい。

問1 あなたの住む地域※の課題は、どのようなものがありますか？

※東洋町、北川村

次のa～eについて、「そう思う」～「そう思わない」の5段階で評価してください。

- a 豪雨や地震時の通行止めにより、他の地域への交通が途絶する
- b 日常的に安心して利用できる道路がなく、買い物や通院など日常生活が不自由である
- c 高齢化が進み若い世代が地域から流出している
- d 農業など地域産業が伸び悩んでいる
- e 観光資源は豊富だが、観光客が増えない

上記a～e以外で、地域で困っていること、改善してほしいことなどがあれば、ご自由にお書きください。

問2 あなたの住む地域には、どのような役割をもつ道路が必要だと思いますか？

次のa～eについて、「そう思う」～「そう思わない」の5段階で評価してください。

- a 地震に強く、国道493号の代わりとなり、円滑な救命・救助活動が行える道路
- b 自然災害で通行止めになりにくい道路
- c 買い物や通院など日常生活に安心して利用でき、生活環境の改善につながる道路
- d 走行性の向上により、産業振興につながる道路
- e 交流促進により、広域的な観光振興を支える道路

上記a～e以外で、道路に期待していることなどがあれば、ご自由にお書きください。

問3 その他、国道493号 野根～安倉間について、あなた自身が日頃から感じる事など、ご意見やご要望がありましたら、ご自由にお書きください。

質問は以上です。ありがとうございました。

■回答方法

・回答は、右記の返信用はがきに記入し、切り取って郵便ポストに投函してください。

■締め切り

・平成26年2月24日(月)までに投函願います。

回答はがき(返信用)

問1 あなたの住む地域※の課題は、どのようなものがありますか？ ※東洋町、北川村 次のa～eについて、「そう思う」～「そう思わない」の5段階で評価してください。					
項目	そう思う	やや そう思う	どちらとも いえない	あまりそう 思わない	そう 思わない
a 豪雨や地震時の通行止めにより、他の地域への交通が途絶する	1	2	3	4	5
b 日常的に安心して利用できる道路がなく、買い物や通院など日常生活が不自由である	1	2	3	4	5
c 高齢化が進み若い世代が地域から流出している	1	2	3	4	5
d 農業など地域産業が伸び悩んでいる	1	2	3	4	5
e 観光資源は豊富だが、観光客が増えない	1	2	3	4	5
上記a～e以外で、地域で困っていること、改善してほしいことなどがあれば、ご自由にお書きください。					
問2 あなたの住む地域には、どのような役割をもつ道路が必要だと思いますか？ 次のa～eについて、「そう思う」～「そう思わない」の5段階で評価してください。					
項目	そう思う	やや そう思う	どちらとも いえない	あまりそう 思わない	そう 思わない
a 地震に強く、国道493号の代わりとなり、円滑な救命・救助活動が行える道路	1	2	3	4	5
b 自然災害で通行止めになりにくい道路	1	2	3	4	5
c 買い物や通院など日常生活に安心して利用でき、生活環境の改善につながる道路	1	2	3	4	5
d 走行性の向上により、産業振興につながる道路	1	2	3	4	5
e 交流促進により、広域的な観光振興を支える道路	1	2	3	4	5
上記a～e以外で、道路に期待していることなどがあれば、ご自由にお書きください。					
問3 その他、国道493号 野根～安倉間について、あなた自身が日頃から感じる事など、ご意見やご要望がありましたら、ご自由にお書きください。					

