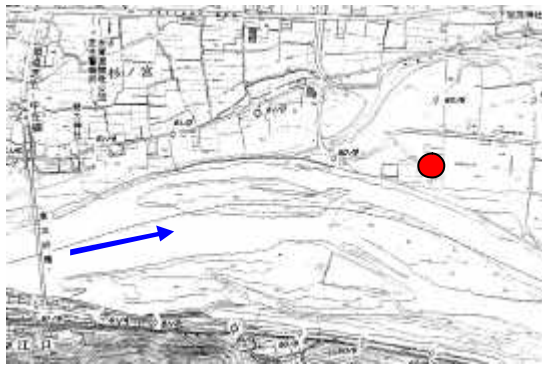


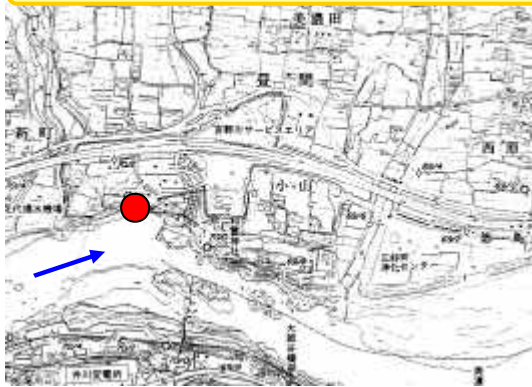
吉野川上流木材流出状況



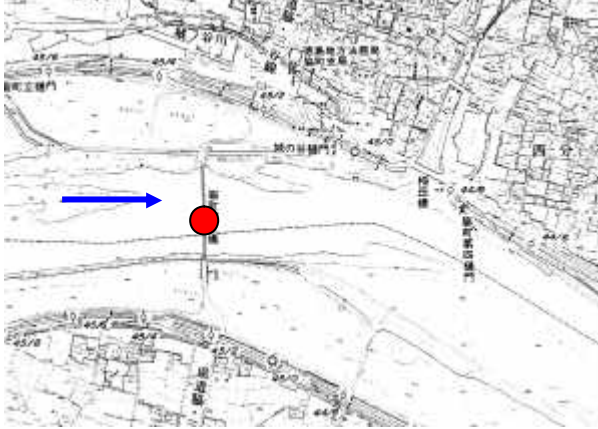
流出

主な施設被害の状況

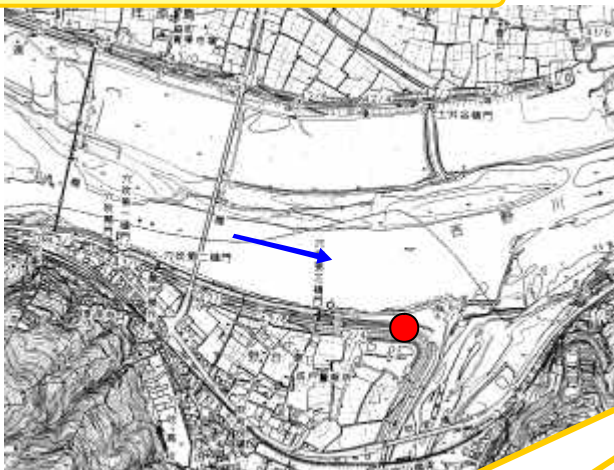
三好郡三好町昼間地先 河岸崩壊状況



美馬郡脇町脇町,穴吹町三島地先（脇町潜水橋） 橋梁損壊状況



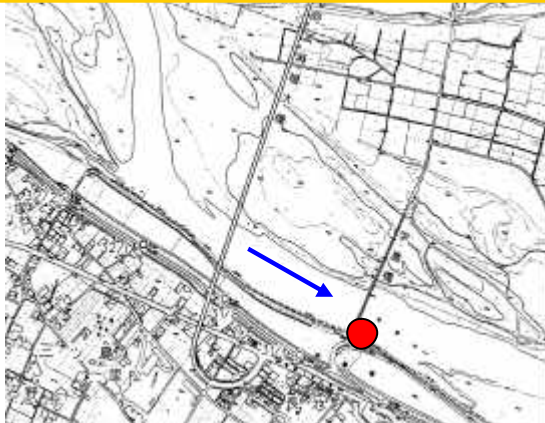
美馬郡穴吹町穴吹地先 漏水発生状況



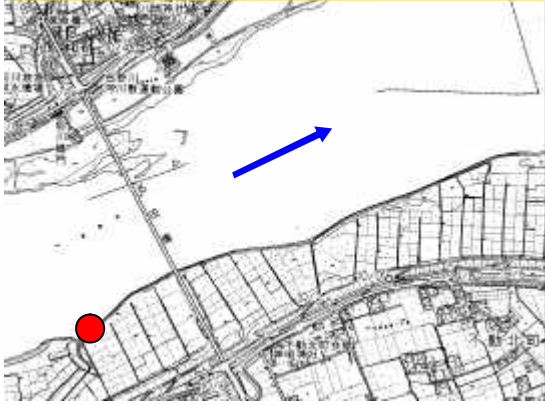
吉野川市川島町、阿波郡市場町（善入寺島） 表土流出状況



吉野川市川島町児島地先（学島潜水橋） 橋梁損壊状況



徳島市不動北町地先（名田橋上流） 河岸洗掘状況



徳島市川内町 堤防洗掘状況



神別宮南地先



金岡地先



鶴島地先



水防活動状況

台風 16 号による出水により、吉野川の堤防の洗掘や河川氾濫等が発生しました。このため、徳島市・三野町では水防活動（土嚢積み工・シート張り工）が実施されました。又、その他の箇所においても漏水等が発生し、状況監視にあたりました。

水防団活動実績

市町村名	左右岸	距離標	水防団名	人数	対策工
三野町	左岸	62k/8 付近	三野町水防団第6分団	10名	土嚢積み工（溢水）
脇町	左岸	45k/6 付近	脇町水防団		監視（内水氾濫）
穴吹町	右岸	42k/4 付近	穴吹町水防団		監視（漏水）
市場町	左岸	31k/1 付近	市場町水防団		監視（漏水）
上板町	左岸	18k/1 付近	上板町水防団		監視（漏水）
石井町	右岸	17k/8 付近	石井町水防団		監視（漏水）
上板町	左岸	16k/2 付近	上板町水防団		監視（漏水）
徳島市	左岸	4k/3 付近	川内町水防団	13名	シート張り工（洗堀）



【徳島市川内町水防団水防活動状況】

