

令和6年4月 9日
徳島河川国道事務所

なるとしむやちょうきづ
国道11号 鳴門市撫養町木津付近において
コンクリート舗装工事のため車線切替えを実施します。

～通行形態が変わりますので走行にはご注意ください～

なるとしむやちょうきづ
国道11号 鳴門市撫養町木津付近において、コンクリート舗装工事のため、
令和6年5月15日より車線切替えを実施します。

コンクリート舗装は傷んだアスファルト舗装の修繕のため実施します。
皆様には大変ご不便・ご迷惑をおかけしますが、ご理解・ご協力のほど、
よろしくお願ひします。

■場 所 : 国道11号 とくしま なると むや きづ 徳島県鳴門市撫養町木津付近 延長 0.7 km
※詳細は別紙を参照

■切替え日時 : 令和6年5月15日(水) 15時～8月下旬頃

■注意事項 : 切替え日時は、天候等により変更となる場合があるため
徳島河川国道事務所 X (旧 Twitter) で情報提供致します。

X (旧 Twitter) 情報 https://twitter.com/mlit_tokushima/



本施策は、四国圏広域地方計画の広域プロジェクト【No.1 南海トラフ地震を始めとする大規模自然災害等への「支国」防災力向上プロジェクト】に該当します。

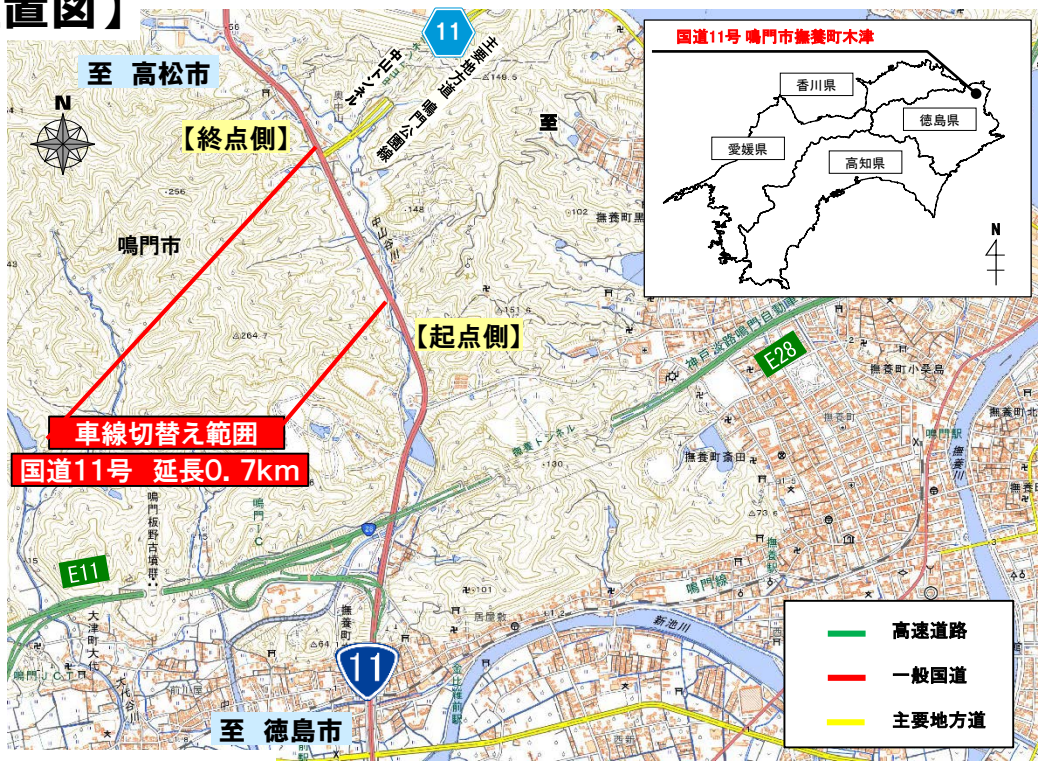
【問い合わせ先】

国土交通省 四国地方整備局 徳島河川国道事務所

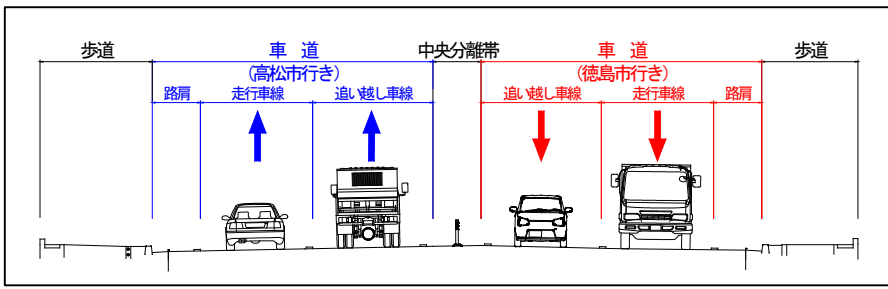
副所長(道路)	<small>みずの</small> 水野	<small>まさひろ</small> 匡洋	
道路管理第二課長	<small>きうち</small> 木内	<small>まさひろ</small> 雅浩	TEL : 088-654-9622(直通)
○徳島国道出張所長	<small>くろいし</small> 黒石	<small>かずとし</small> 和俊	TEL : 088-699-4511

○ : 主たる問い合わせ先

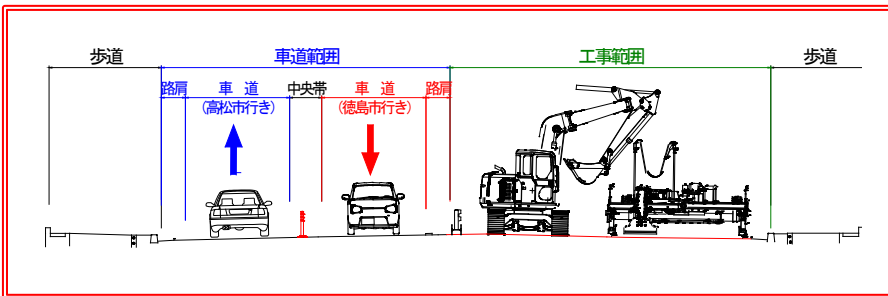
【位置図】



【車線切替え前】

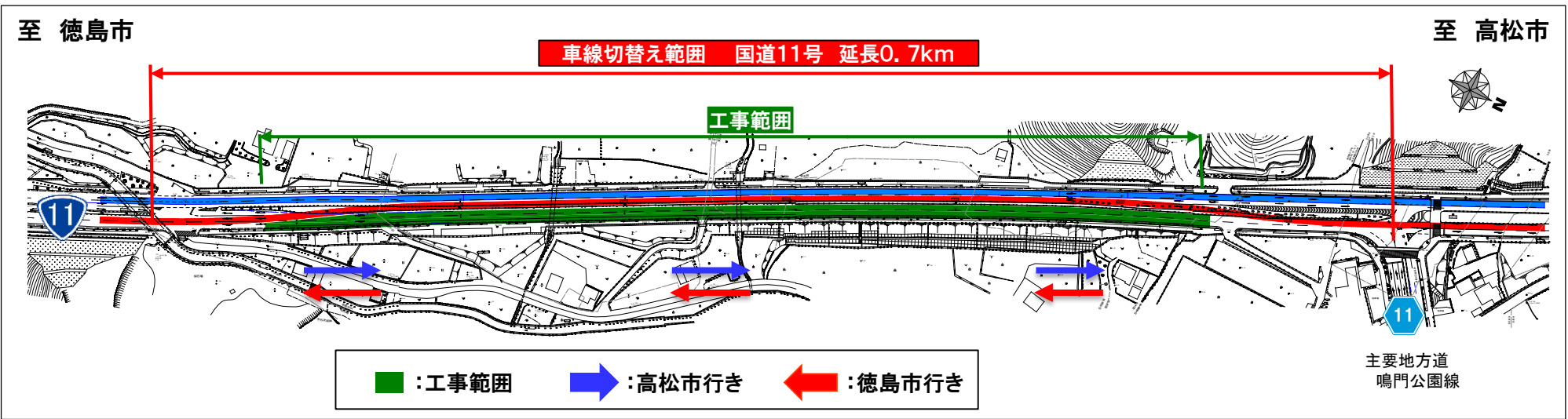


【車線切替え後】



【車線切替え図】

この地図は、国土地理院地図に加筆したものである。



コンクリート舗装修繕イメージ

【施工前】



広範囲でアスファルト舗装が傷んでおります。
安全・安心に道路を利用いただくため修繕を行います。

【施工後(完了イメージ)】



※コンクリート舗装施工箇所（国道11号 鳴門市）

今回の工事区間では、道路舗装の長寿命化を図り、ライフサイクルコストを縮減するため、コンクリート舗装に取り組んでいます。