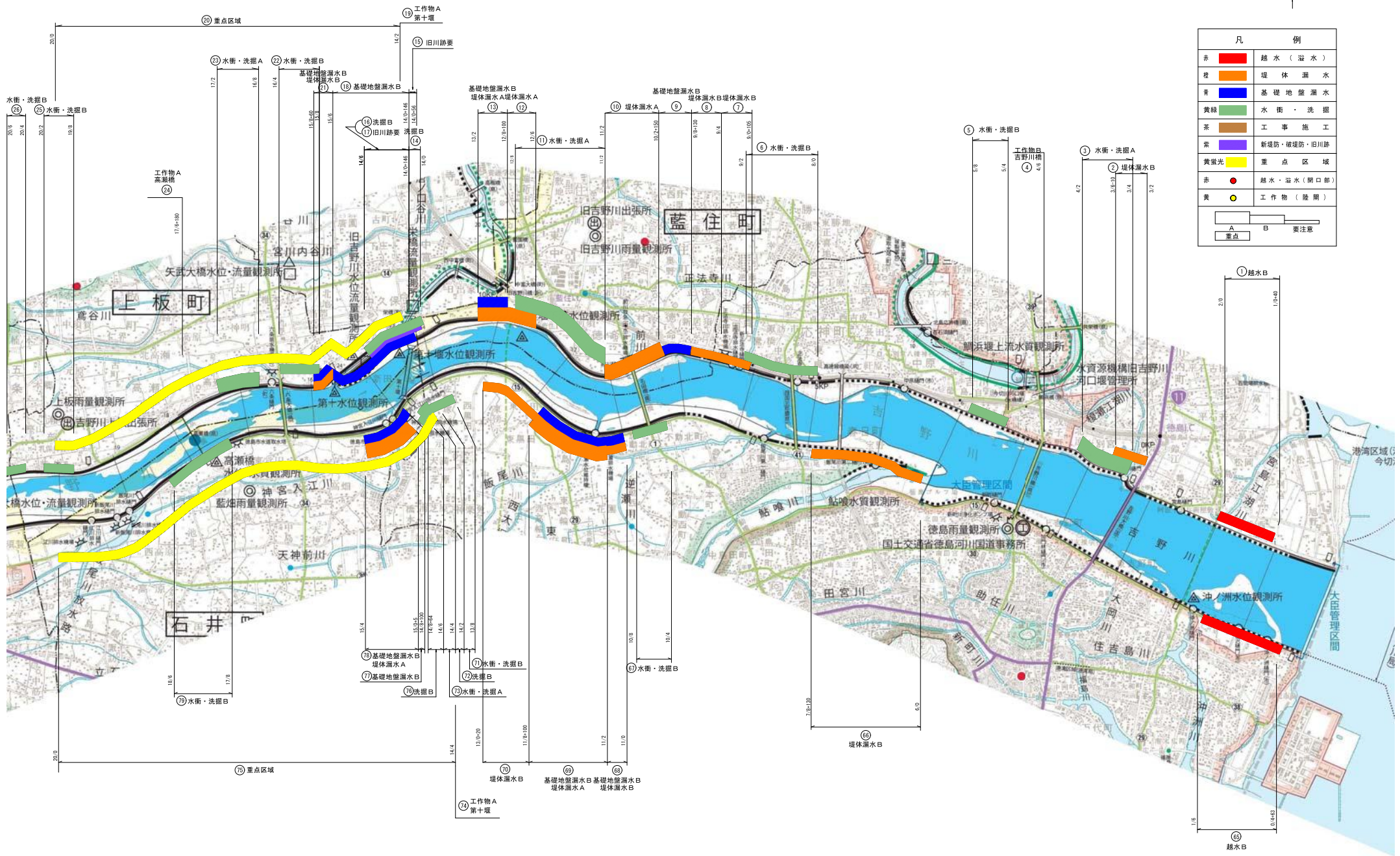


令和5年度重要水防箇所平面図

(吉野川0k/0~20k/0)

S = 1 : 25,000

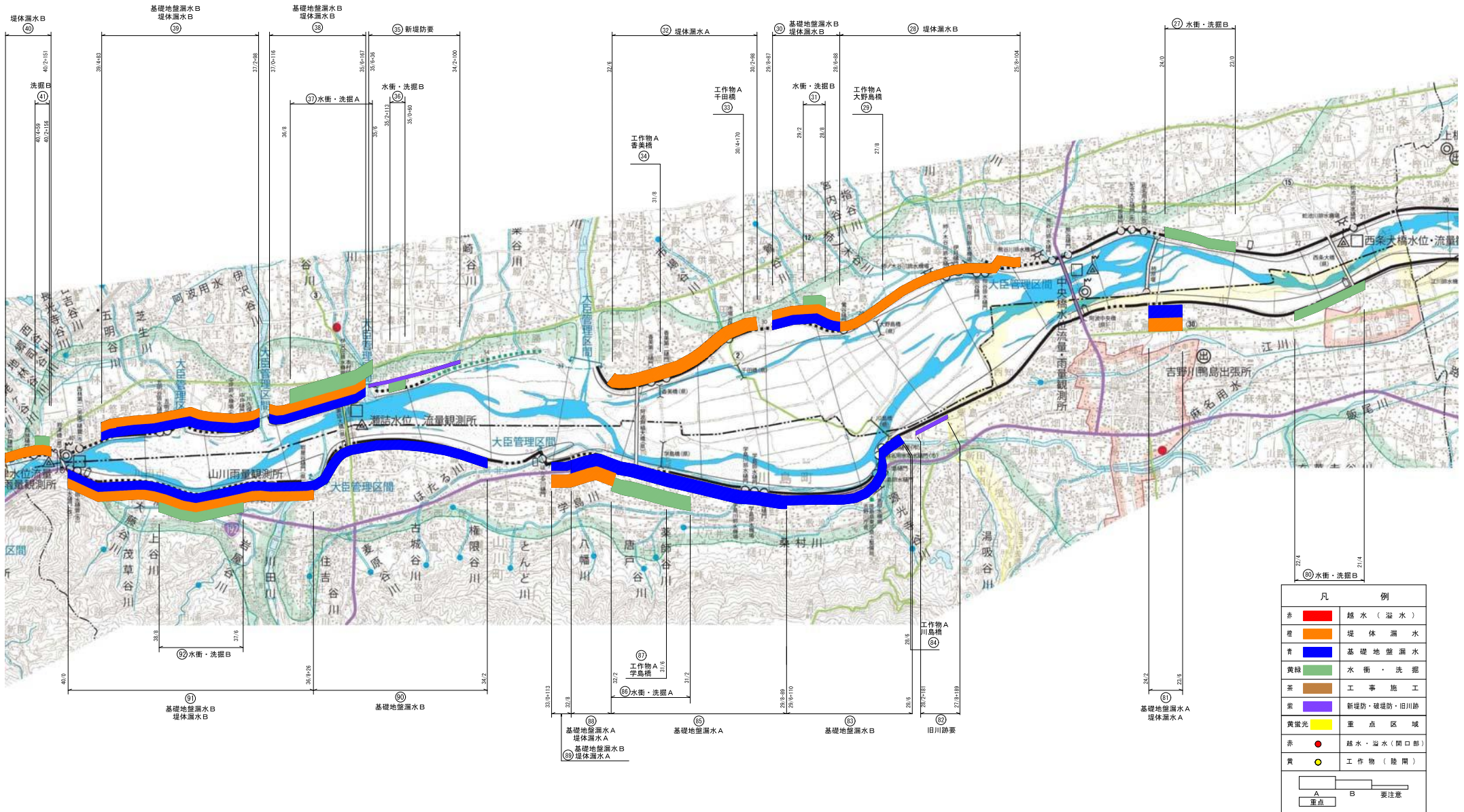


凡 例	
赤	越水 (溢水)
橙	堤体漏水
青	基礎地盤漏水
黄緑	水衝・洗掘
茶	工事施工
紫	新堤防・破堤防・旧川跡
黄蛍光	重点区域
赤	越水・溢水(開口部)
黄	工作物(橋脚)
○ A	要注意
□ 重点	



令和5年度重要水防箇所平面図 (吉野川20k/0~40k/0)

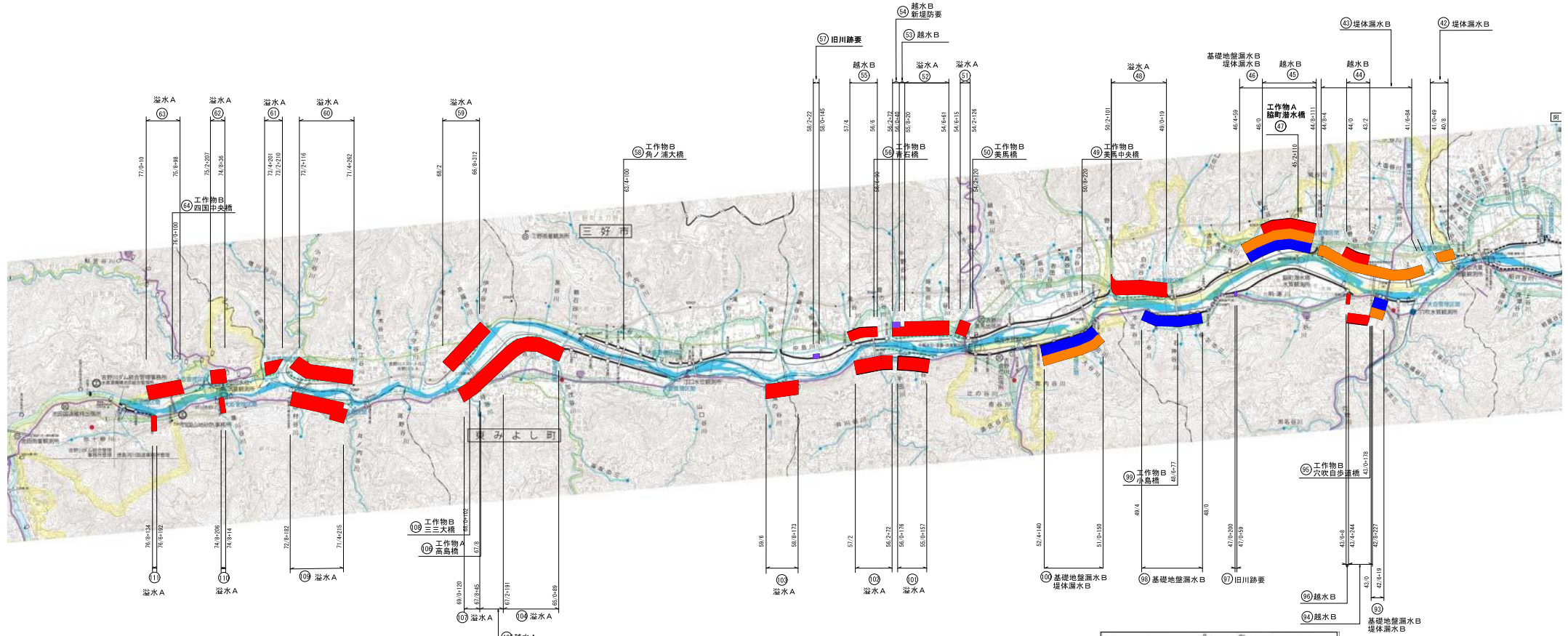
S = 1 : 25,000



凡	例
赤	越水 (溢水)
橙	堤体漏水
青	基礎地盤漏水
黄緑	水衝・洗掘
茶	工事施工
紫	新堤防・破堤防・旧川跡
黄蛍光	重点区域
赤 ●	越水・溢水 (開口部)
黄 ●	工作物 (陸間)

0 A B 要注意
 重点

令和5年度重要水防箇所平面図 (吉野川上流) S = 1 : 50,000



赤	溢水 (溢水)
橙	堤体漏水
青	基礎地盤漏水
黄緑	水衝・洗掘
茶	工事施工
紫	新堤防・破堤防・旧川筋
黄蛍光	重点区域
赤	溢水・溢水 (開口部)
黄	工作物 (陸側)
...	...

赤	溢水 (溢水)
橙	堤体漏水
青	基礎地盤漏水
黄緑	水衝・洗掘
茶	工事施工
紫	新堤防・破堤防・旧川筋
黄蛍光	重点区域
赤	溢水・溢水 (開口部)
黄	工作物 (陸側)
A	重点
B	要注意