

# 平成20年度 四国山地砂防事務所 概算要求概要




土石流を補足した成谷川えん堤  
H11.9(愛媛県東温市)



土石流を補足したインシガ谷えん堤  
H16.8(高知県土佐郡土佐町)



土石流を補足した朝谷第2えん堤  
H16.8(高知県土佐郡大川村)



大きな安全—山系四国

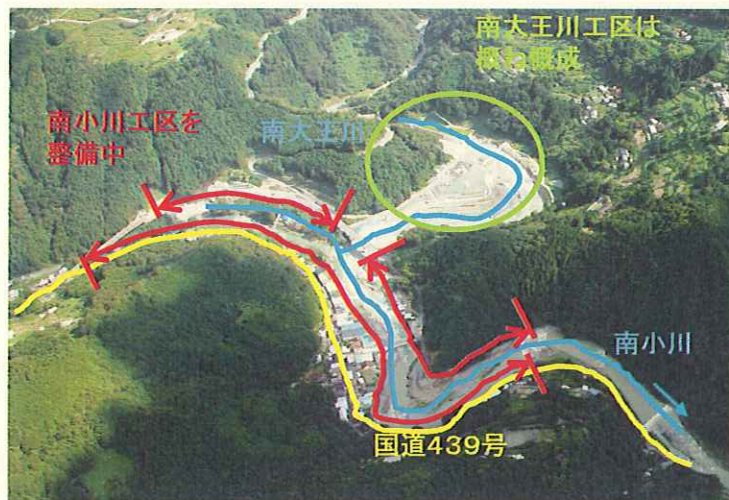
国土交通省 四国山地砂防事務所

## ● 主な事業箇所の概要

### ① 高知県

おちあい ところがためこうぐん  
◆ 落合床固工群(高知県大豊町)

南小川流域で最大の集落である落合地区の保全、国道439号の保全と河川下流域の浸水被害軽減のため、渓岸侵食防止と堆積している多量の土砂の再移動防止を図る床固工や護岸工の整備を推進します。



しもだだに えんてい たにのほんたに えんてい  
◆ 下モ田谷えん堤・谷の本谷えん堤(高知県土佐町)

土石流対策の推進

災害時要援護者関連施設の保全

病院や特別養護老人ホームなど自力で避難が困難な方が入居している施設を土石流災害から保全するため、谷の本谷えん堤の整備を推進するとともに、下モ田谷えん堤を完成させます。



さかいこたに えんてい  
◆ 境小谷えん堤(高知県いの町)

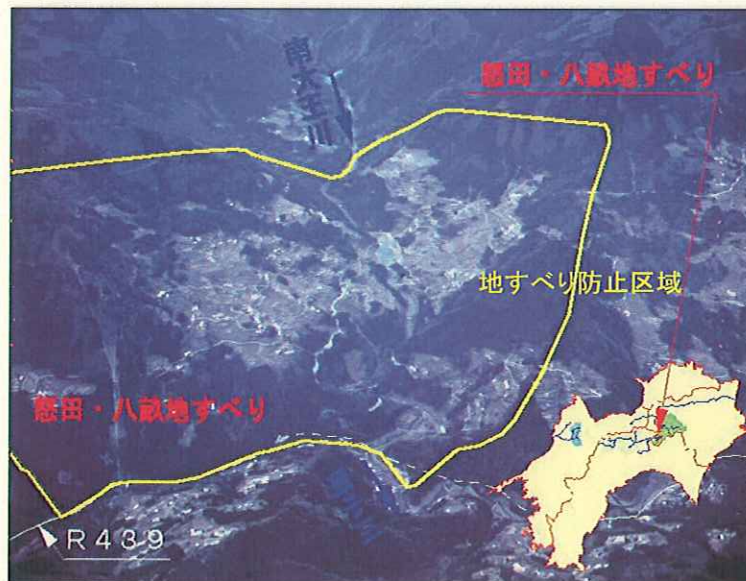
土石流対策の推進

地域の重要な生活道路である県道40号石鎚公園線や小学校を土石流災害から保全するため、境小谷えん堤の整備を推進します。



ぬた ようね  
◆ 怒田・八畝地すべり(高知県大豊町)

吉野川の支川である南小川、南大王川の両岸に位置する怒田・八畝地すべりは、全国でも大規模で動きも活発な地すべりです。平成20年度は、集水井、表面排水路などの地すべり対策を推進します。



## ◆平成16年に発生した土石流災害対策

土石流対策の推進

ももがたに えんてい  
桃ヶ谷えん堤(高知県大川村)

にしのに えんてい てらたに えんてい  
西の谷えん堤・寺谷えん堤(高知県土佐町)

平成16年8月に発生した台風15号により、吉野川上流域では3日間で総雨量1,000mm以上の記録的な豪雨を観測し、各所に土石流など多くの被害をもたらしました。

その対策として平成16年度より大川村、土佐町内の7箇所ですべて9基のえん堤の整備を進めてきました。平成19年度末には全えん堤が概成し、20年度に上記3箇所の護岸工等の付帯施設が完成し当面の対策が完了します。



## ②徳島県

### ◆川崎床固工(徳島県三好市池田町)

地域開発計画等の支援

溪岸侵食や河床への土砂堆積が著しい川崎地区において、溪岸侵食や河床堆積土砂の再移動を防止し下流への土砂流出を軽減するため、護岸工や床固工を整備します。なお、同地区は平成17年度に「川崎水辺の楽校プロジェクト」に登録されており、整備にあたっては、地元等と調整を図りながら実施します。



### ◆善徳地すべり(徳島県三好市西祖谷山村)

善徳地すべりは吉野川の支川、祖谷川の中流部の両岸に位置する日本でも最大級の破碎帯地すべり地です。平成20年度は、集水井、横ボーリングなどの地すべり対策を推進します。



### ③愛媛県

土石流対策の推進

#### ◆みやのたに えんてい宮ノ谷えん堤(愛媛県東温市)

重要交通網保全

人家や四国の大動脈である国道11号を土石流災害から保全する宮の谷えん堤を完成させます。



土石流対策の推進

#### ◆かみいけだに えんてい上池谷えん堤(愛媛県東温市)

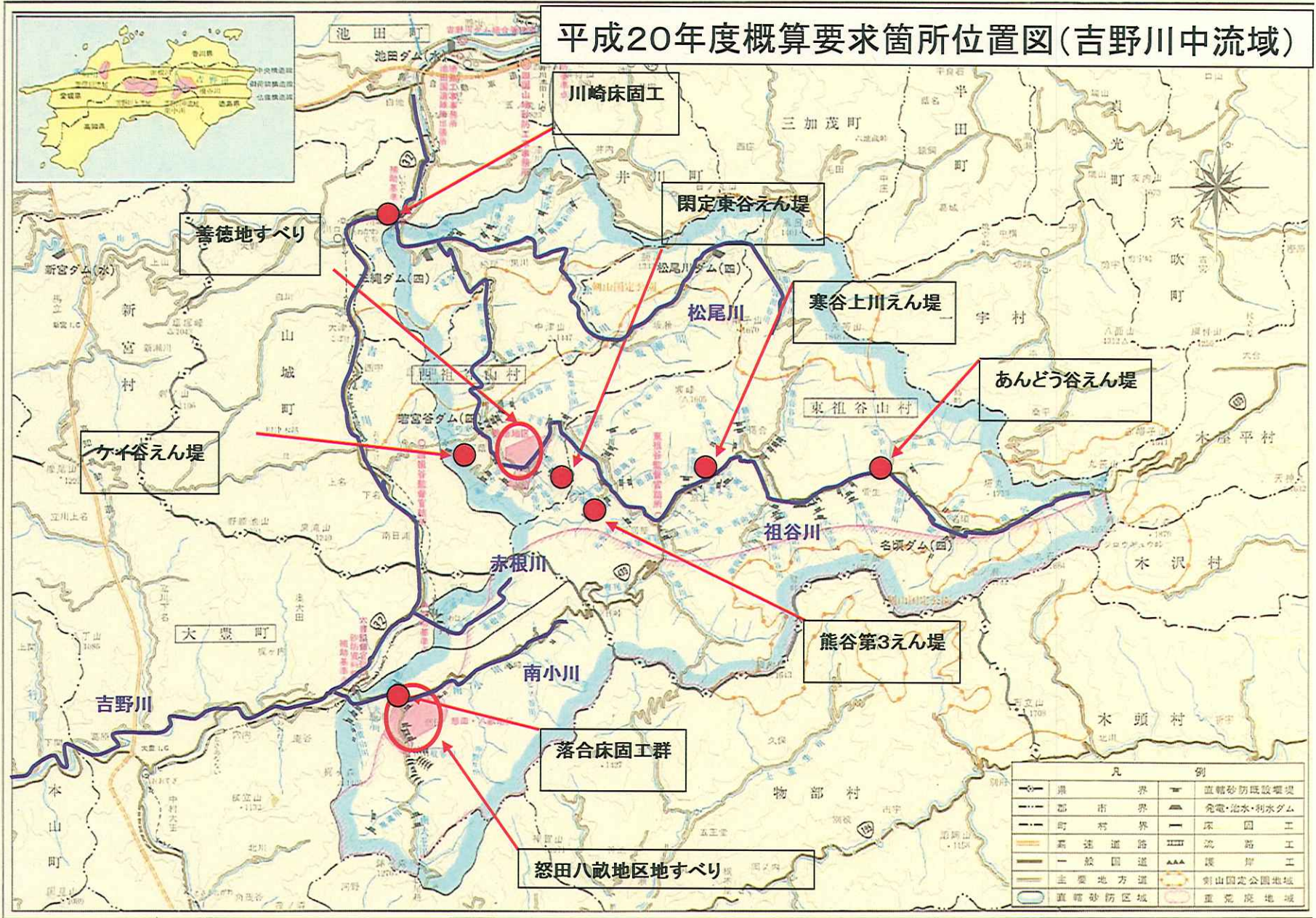
重要交通網保全

人家や四国の大動脈である国道11号を土石流災害から保全するため、上池谷えん堤の整備を推進します。



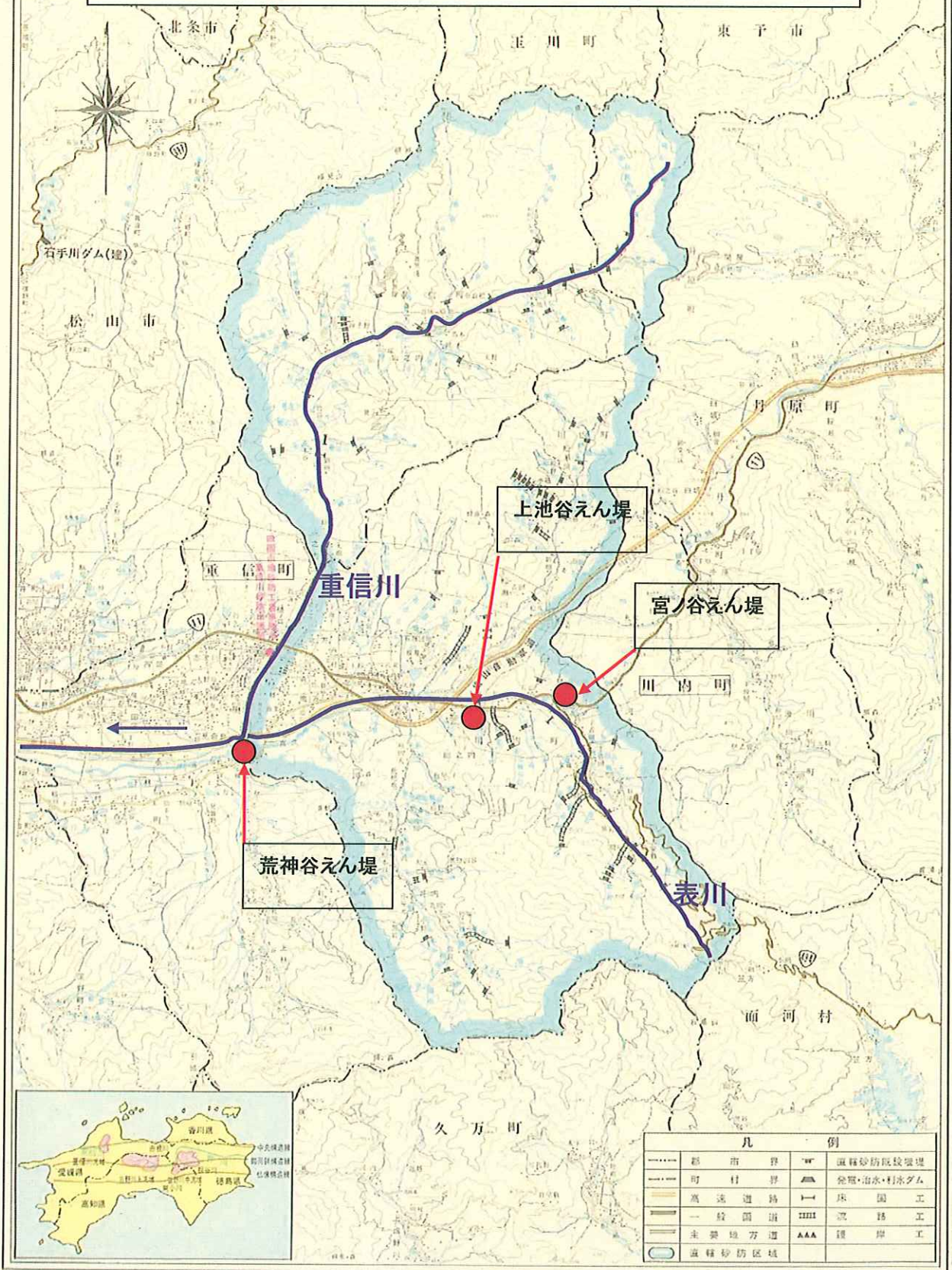


# 平成20年度概算要求箇所位置図(吉野川中流域)




凡 例			
—	県界	—	直轄砂防既設堰堤
—	郡市界	—	発電・治水・利水ダム
—	町界	—	床固工
—	主要地方道	—	流路工
—	一般国道	—	護岸工
—	主要地方道	—	剣山国定公園地域
—	直轄砂防区域	—	重危険地域

# 平成20年度概算要求箇所位置図(重信川流域)



四国山地砂防工事事務所



## 事業箇所一覧

事業名	県名	河川名	溪流名等	箇所名	内容	摘要
直轄砂防事業	高知県	吉野川上流	桃ヶ谷	土佐郡大川村船戸地先	桃ヶ谷えん堤【H16災害フォロー】	完成
直轄砂防事業	高知県	吉野川上流	上津川	土佐郡土佐町西の谷地先	西の谷えん堤【H16災害フォロー】	完成
直轄砂防事業	高知県	吉野川上流	瀬戸川	土佐郡土佐町寺谷地先	寺谷えん堤【H16災害フォロー】	完成
直轄砂防事業	高知県	吉野川上流	下中切地区	土佐郡大川村中切地先	下中切山腹工【H18災害フォロー】	継続
直轄砂防事業	高知県	吉野川上流	井尻地区	土佐郡大川村井尻地先	井尻山腹工【H18災害フォロー】	継続
直轄砂防事業	高知県	吉野川上流	在所谷	吾川郡いの町脇ノ山地先	在所谷えん堤群	完成
直轄砂防事業	高知県	吉野川上流	境小谷	吾川郡いの町長沢地先	境小谷えん堤	継続
直轄砂防事業	高知県	吉野川上流	つえ谷川	土佐郡大川村川崎地先	つえ谷山腹工	継続
直轄砂防事業	高知県	吉野川上流	朝谷川	土佐郡大川村朝谷地先	朝谷山腹工	継続
直轄砂防事業	高知県	吉野川上流	下モ田谷	土佐郡土佐町田井地先	下モ田谷えん堤【災害時要援護者関連施設の保全】	完成
直轄砂防事業	高知県	吉野川上流	谷の本谷	土佐郡土佐町田井地先	谷の本谷えん堤【災害時要援護者関連施設の保全】	継続
直轄砂防事業	高知県	吉野川上流	屋所谷	長岡郡本山町屋所地先	屋所谷えん堤	継続
直轄砂防事業	高知県	南小川	南小川	長岡郡大豊町落合地先	落合床固工群	継続
直轄地すべり対策事業	高知県	南小川	南大王川	長岡郡大豊町怒田・八畝地先	表面排水路、集水井	継続
直轄砂防事業	徳島県	祖谷川	熊谷川	三好市東祖谷熊谷地先	熊谷第3えん堤	継続
直轄砂防事業	徳島県	祖谷川	あんどろ谷	三好市東祖谷菅生地先	あんどろ谷えん堤【孤立化解消】	継続
直轄砂防事業	徳島県	祖谷川	寒谷上川	三好市東祖谷京上地先	寒谷上川えん堤【孤立化解消】	継続
直轄砂防事業	徳島県	祖谷川	閑定東谷	三好市西祖谷山村閑定地先	閑定東谷えん堤	継続
直轄砂防事業	徳島県	祖谷川	ケイ谷	三好市西祖谷山村山村尾井ノ内地先	ケイ谷えん堤【孤立化解消】	継続
直轄砂防事業	徳島県	祖谷川	祖谷川	三好市池田町川崎地先	川崎床固【地域開発支援】	継続
直轄地すべり対策事業	徳島県	祖谷川	祖谷川	三好市西祖谷山村善徳地先	集水井、横ボーリング	継続
直轄砂防事業	愛媛県	表川	宮ノ谷	愛媛県東温市則之内地先	宮ノ谷えん堤【重要交通網保全】	完成
直轄砂防事業	愛媛県	表川	荒神谷	愛媛県東温市吉久地先	荒神谷えん堤	継続
直轄砂防事業	愛媛県	表川	上池谷	愛媛県東温市則之内地先	上池谷えん堤【重要交通網保全】	継続