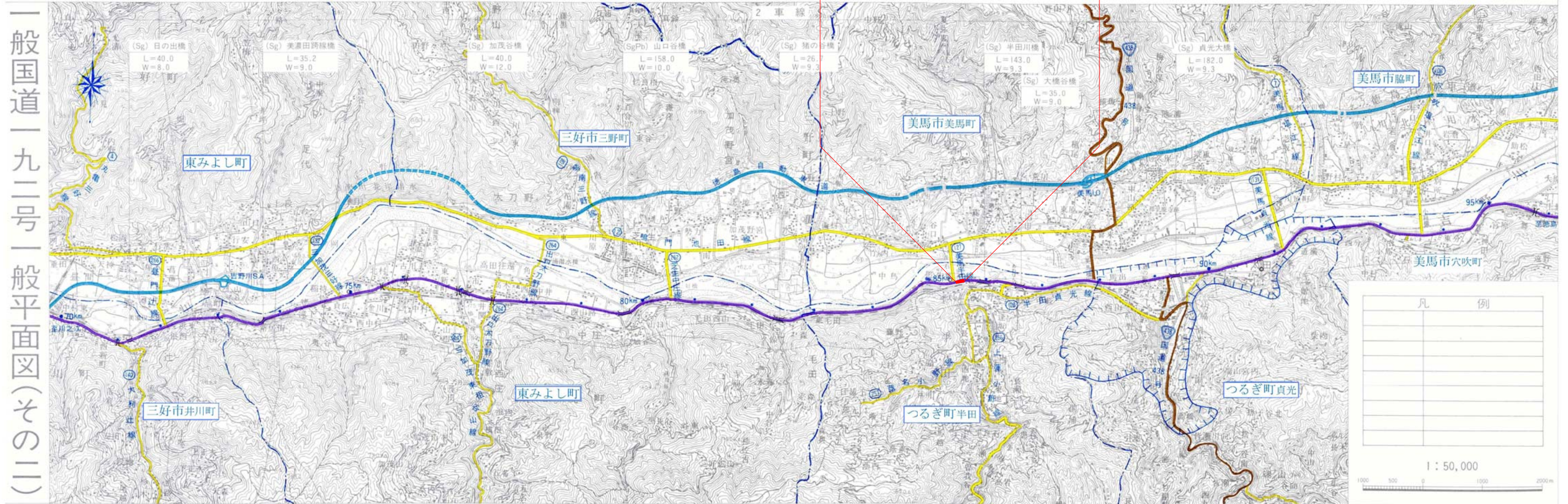



区域変更区間

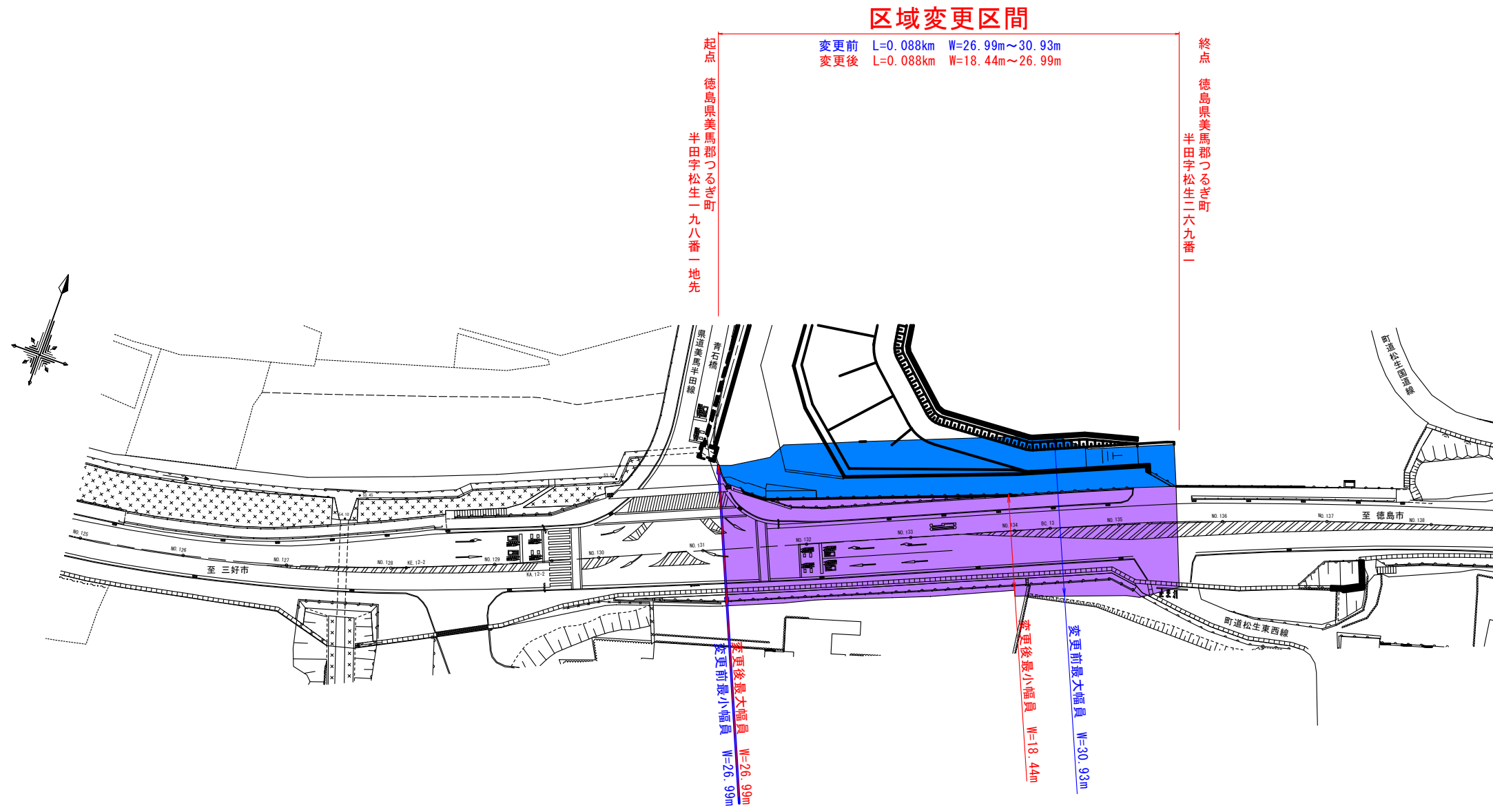
起点 徳島県美馬郡つるぎ町  
 半田字松生一九八番一地先  
 変更前 L=0.088km W=26.99m~30.93m  
 変更後 L=0.088km W=18.44m~26.99m  
 終点 徳島県美馬郡つるぎ町  
 半田字松生二六九番一



一般国道一九二号一般平面図(その二)



# 平面図 S=1/1000



凡例	
現区域	<span style="background-color: purple; border: 1px solid black; display: inline-block; width: 10px; height: 10px;"></span>
除外区域	<span style="background-color: blue; border: 1px solid black; display: inline-block; width: 10px; height: 10px;"></span>

区域変更図
平面図
縮尺 1/1000
全 2葉の内 2
四国地方整備局 徳島河川国道事務所