



高松サポート合同庁舎(香川県)



中島地盤改良工事(徳島県)



国土交通省 四国地方整備局

# 2026現場見学会のご案内


四国地方整備局の仕事の魅力を知っていただくために現場見学会を開催します！

『現場見学会』では、四国地方整備局が実施している河川や道路、港湾・空港等の工事現場を見学して、どのような事業をしているのか実感してもらうだけでなく、若手職員から生の声も聞くことができます。

四国各県で開催しますので、ふるってご参加下さい！



松山外環状道路空港線(愛媛県)



高知港国際物流ターミナル整備(高知県)

問合せ先：四国地方整備局 企画部 企画課 泉、石井、塚田  
メール：skr-recruit-g@mlit.go.jp  
電話番号：087-811-8308

詳細は次ページ参照！



# 現場見学会のお申込

(事前に予約が必要です。)

■受付期限：各コース見学日の**5営業日前10時まで**

■申込方法：下記のFormsのURLまたはQRコードからお申し込みください。

URL：<https://forms.office.com/r/dwY0jNs4Hk>

QR：



■参加費：**100円**

(下記保険料として、現場見学会の当日受付時に徴収します。)  
※参加にあたり、傷害保険への加入をお願いしていますので、あらかじめご了承ください。なお、保険加入の手続きはこちらで行います。

■注意事項：

- ・当日は足場が悪い現場に立ち入る場合がありますので、動きやすい服装及び運動靴（スーツ不可）でお越しください。
- ・ヘルメット（必要に応じて長靴）はこちらでご用意します。
- ・定員に達してご希望コースでの案内が困難になった場合には、変更等の連絡をさせていただきます。

■その他：見学会で予定している事業個所は、変わる場合もありますのでご了承ください。



# 現場見学会のコース

(事前に予約が必要です。)

## 徳島県

### ①徳島コースA

- 日時：令和8年6月3日（水）
- 集合：13時00分 JR徳島駅
- 内容：JR徳島駅－今切川耐震対策工事（河川）－川西高架橋上部工事（道路）  
－徳島小松島港岸壁整備工事（港湾）－JR徳島駅

### ②徳島コースB

- 日時：令和8年6月5日（金）
- 集合：12時30分 JR徳島駅
- 内容：JR徳島駅－那賀川耐震堤防工事（河川）－辰巳樋門新設工事（河川）  
－桑野道路トンネル工事（道路）－JR徳島駅
- 備考：人数によってはJR阿南駅の合流・解散も調整可

■集合場所：下記青丸箇所には駐車場のマイクロバスの横



この地図は、地理院地図を使用したものである。



# 香川県

## ③香川コースA

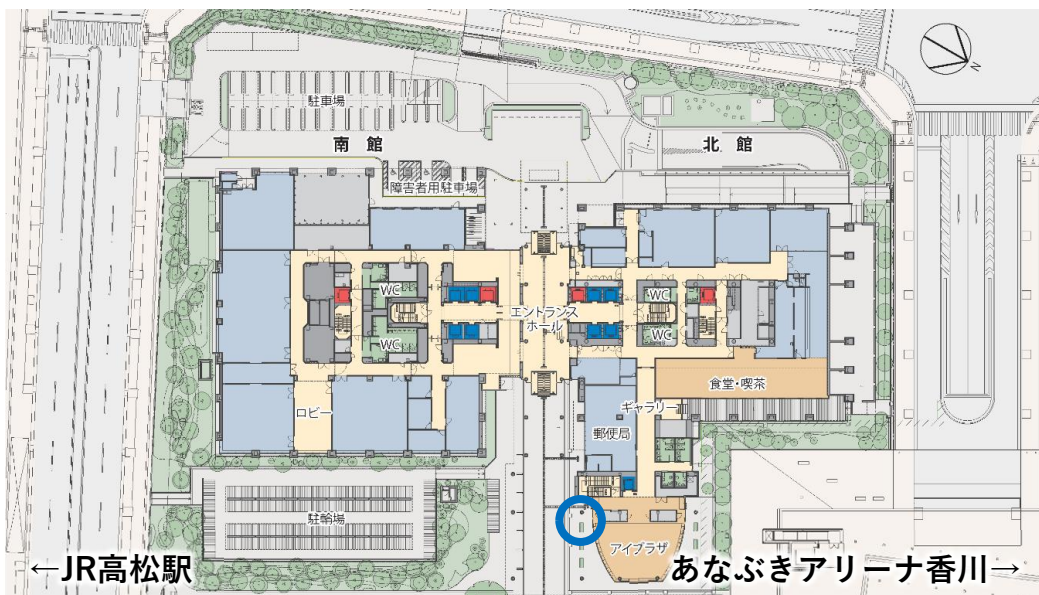
- 日時：令和8年6月4日（木）、6月8日（月）
- 集合：13時00分 高松サンポート合同庁舎  
北館1階 アイプラザ前
- 内容：高松サンポート合同庁舎－高松港朝日地区岸壁整備工事（港湾）  
－大内白鳥バイパス工事（道路）－土器川飯野引堤工事（河川）  
－高松サンポート合同庁舎

## ④香川コースB

- 日時：令和8年6月23日（火）
- 集合：13時00分 高松サンポート合同庁舎  
北館1階 アイプラザ前
- 内容：高松サンポート合同庁舎施設見学  
（四国における広域防災拠点としての機能【災害対策室、ヘリポート、制震ブレース、各種設備等】の紹介）



- 集合場所：下記青丸箇所  
（香川県高松市サンポート3-33）

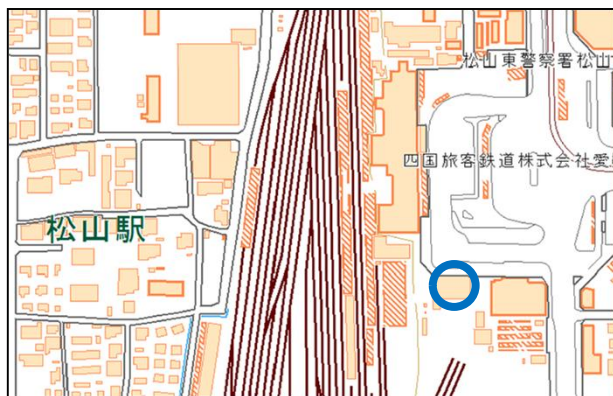


# 愛媛県

## ⑤愛媛コースA

- 日時：令和8年6月15日（月）
- 集合：13時00分 JR松山駅
- 内容：JR松山駅－松山港外港地区防波堤整備（港湾）※
  - －松山外環状線橋梁下部工事（道路）
  - －重信川自然再生事業（河川）
  - －JR松山駅※船に乗って見学を想定（人数制限あり）

- 集合場所：下記青丸箇所に駐車のマикроバスの横



この地図は、地理院地図を使用したものである。

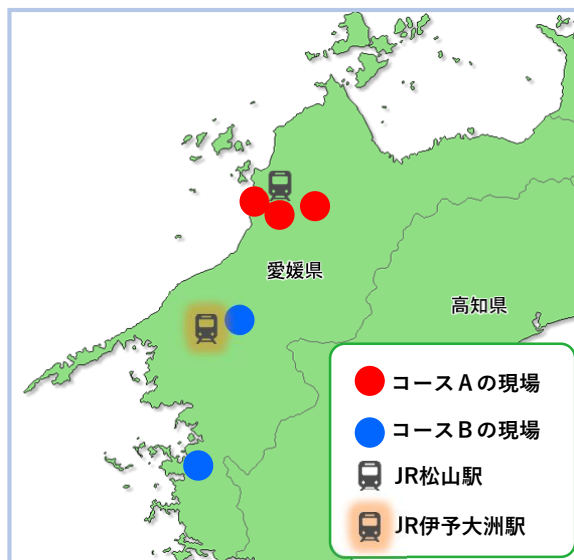
## ⑥愛媛コースB

- 日時：令和8年6月12日（金）
- 集合：13時00分 JR伊予大洲駅
- 内容：JR伊予大洲駅－宇和島岩松改良工事（道路）－山鳥坂ダム本体工事（河川）
  - －JR伊予大洲駅

- 集合場所：下記青丸箇所に駐車のマикроバスの横



この地図は、地理院地図を使用したものである。



# 高知県

## ⑤高知コース

■日時：令和8年6月9日（火）、6月24日（水）

■集合：12時30分 JR高知駅

■内容：JR高知駅－南国安芸道路工事（道路）－高知港海岸堤防工事（港湾海岸）  
－日下川放水路（河川）－JR高知駅



■集合場所：下記青丸箇所に駐車のマイクロバスの横



この地図は、地理院地図を使用したものである。