

「道の駅」の新規登録 ～四国地方で3箇所の施設が新たに登録～

1. 概要

四国地方で3箇所（全国16箇所）の施設が、「道の駅」に新規登録（平成26年4月4日付け）となりましたのでお知らせします。

これにより、四国地方の「道の駅」は83箇所（全国1,030箇所）となりました。

2. 新たに登録された施設 ※資料1, 2, 3参照

○天空の郷さんさん（愛媛県上浮穴郡久万高原町入野1855-6）

※平成26年4月供用予定です。

○津島やすらぎの里（愛媛県宇和島市津島町高田甲830番地1）

※本施設は、平成14年より運営されていますが、この度「道の駅」として登録されました。

○どんぶり館（愛媛県西予市宇和町稲生118番地）

※本施設は、平成12年より運営されていますが、この度「道の駅」として登録されました。

■道の駅は「休憩施設」「情報発信機能」「地域連携機能」を併せ持つ休憩施設です。（参考資料）

平成26年4月4日

国土交通省 四国地方整備局 道路部 道路管理課

※本施策は、四国圏広域地方計画「No.5圏域の連携による発展に向けた地域力向上プロジェクト」の取組に関連します。

問い合わせ先

国土交通省四国地方整備局道路部 道路管理課

TEL：087-811-8325（ダイヤルイン）

課長 兵頭 英人（内線4411）

◎建設専門官 梶田 雄樹（内線4413） ◎：主な問い合わせ先

道の駅：天空の郷さんさん

路線名：一般国道33号

所在地名：愛媛県上浮穴郡久万高原町入野1855-6

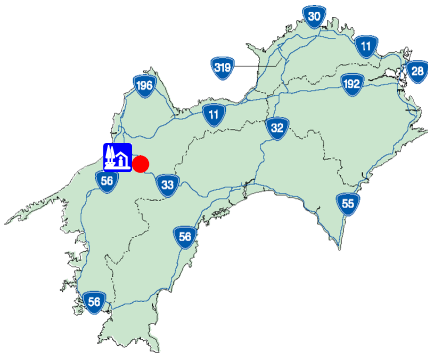
駐車場：58台（大型5台、小型51台、身障者用2台）

トイレ：13器（男性7器、女性5器、身障者用1器）

特色：当施設は、松山と高知を結ぶ一般国道33号に面し、高知方面からの入口にあたる場所にあり、国定公園石鎚山をはじめ、四国霊場88ヶ所2カ寺の遍路道である主要地方道西条久万線との分岐点にある。

農産物等直売所での販売を通じ、地元農家との交流を図るとともに、農家レストランにて地元の食材を活かした食事の提供を行う予定。

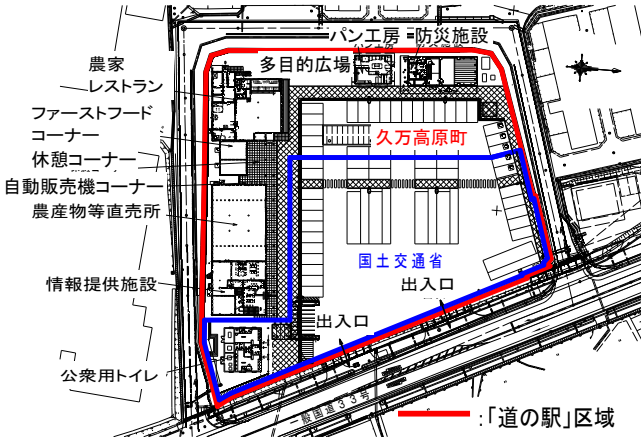
位置図



完成イメージ図



平面図



道の駅「天空の郷さんさん」の詳細につきましては、愛媛県久万高原町役場企画観光課にお問い合わせください。

TEL：0892-21-1111（代表）

道の駅：津島やすらぎの里

路線名：主要地方道宿毛津島線

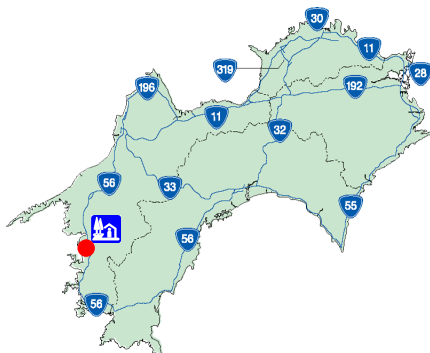
所在地名：愛媛県宇和島市津島町高田甲830番地1

駐車場：69台（大型7台、小型60台、身障者用2台）

トイレ：24器（男性14器、女性9器、身障者用1器）

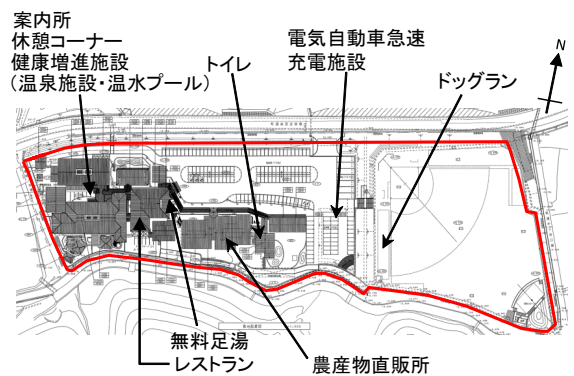
特色：当施設は、地域住民の健康増進・交流施設として平成14年に設置され、地域住民に親しまれている。平成24年3月の松山自動車道の西予宇和IC・宇和島北IC間の開通により四国西南地域への域外来訪者が増加しており、当施設の魅力を更に高め、集客力を向上させるとともに、地域の情報発信拠点機能を持たせることで地域内外の交流促進を図る。

位置図



至 宿毛市

施設写真



— : 「道の駅」区域（宇和島市）

道の駅「津島やすらぎの里」の詳細につきましては、愛媛県宇和島市商工観光課にお問い合わせください。

TEL : 0895-49-7023（代表）

道の駅：どんぶり館^{かん}

路線名：主要地方道^{うわのむら}宇和野村線

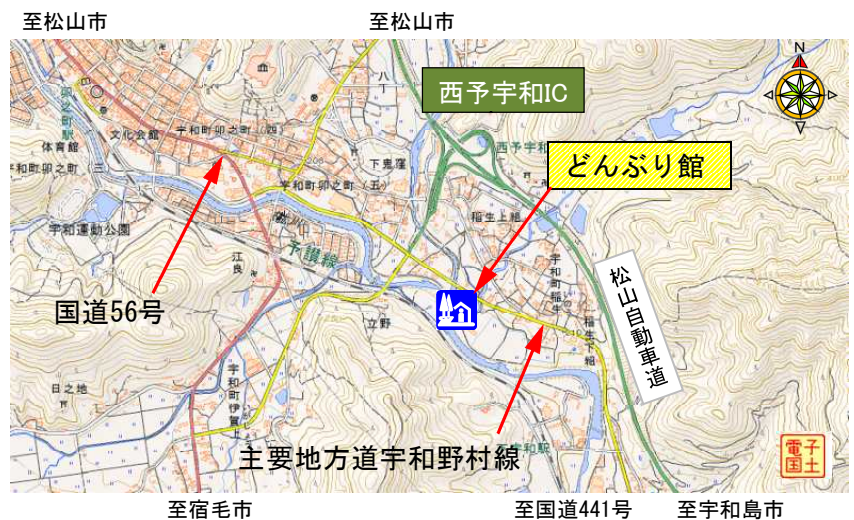
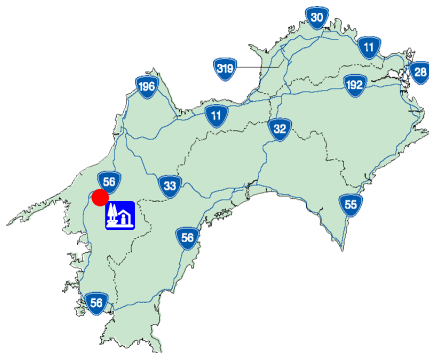
所在地名：愛媛県^{せいよ}西予市^{うわちやういのう}宇和町 稲生 1 1 8 番地

駐車場：47台（大型4台、小型41台、身障者用2台）

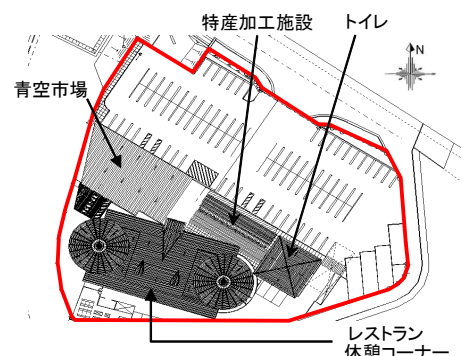
トイレ：23器（男性13器、女性9器、身障者用1器）

特色：当施設は松山自動車道の西予宇和IC付近に位置し、県内外から訪れる道路利用者に対して観光・休憩機能を提供する役割を担っている。西予市は平成25年9月に、海拔0mの宇和海沿岸から1,400mの大野ヶ原まで、多様な大地に育まれた自然、文化、人々の暮らしが共存する大地の公園「四国西予ジオパーク」として認定された。その新しく誕生した観光資源を活用し、滞在型・体験型観光施策を展開する事で地域に活力が生まれ、域内外の交流促進を図る。

位置図



施設写真



— : 「道の駅」区域（西予市）

道の駅「どんぶり館」の詳細につきましては、愛媛県西予市農業水産課にお問い合わせください。

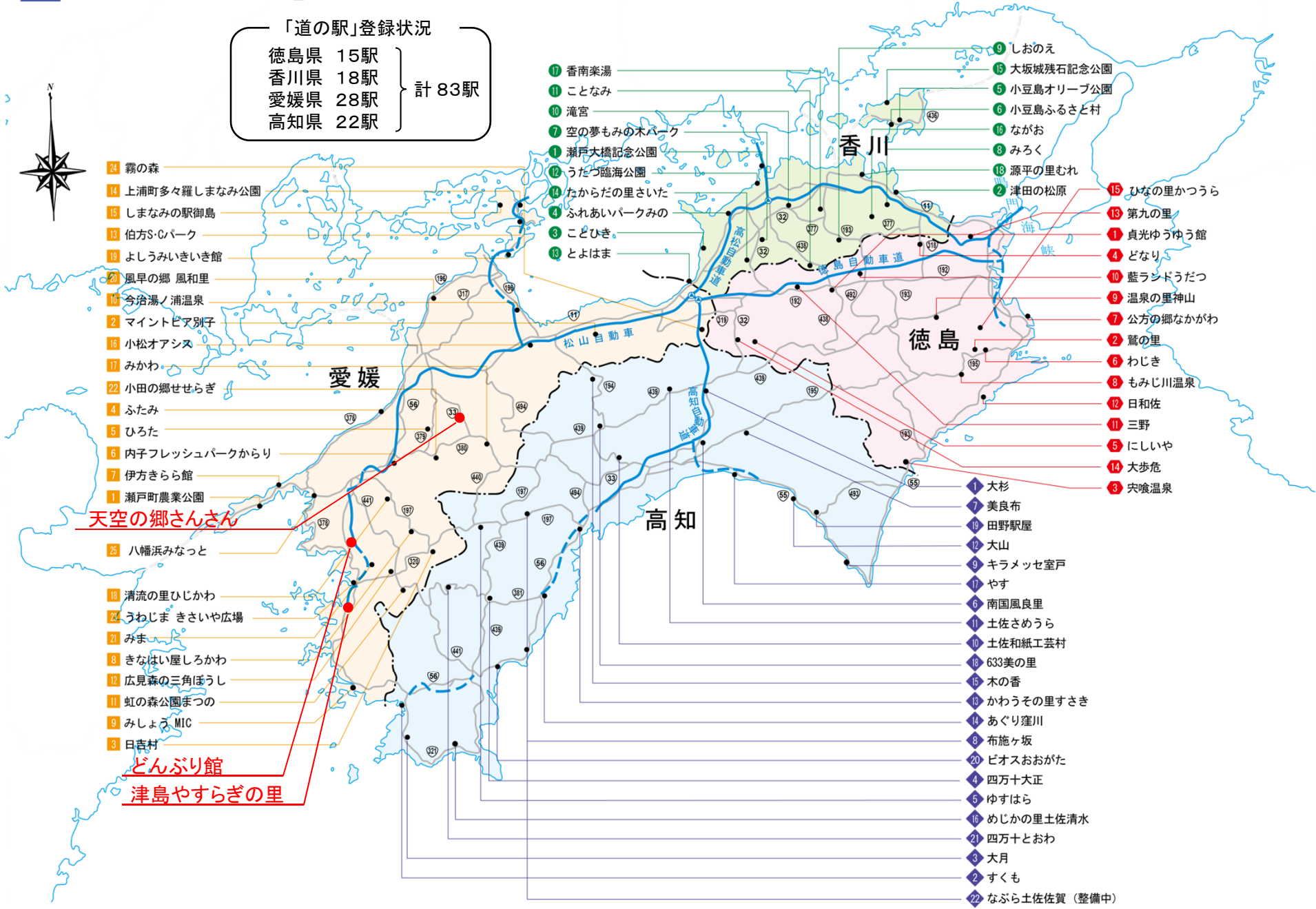
TEL : 0894-62-6409（代表）



四国「道の駅」マップ (H26.4月現在)

「道の駅」登録状況

徳島県	15 駅
香川県	18 駅
愛媛県	28 駅
高知県	22 駅
計 83 駅	



- 24 霧の森
- 14 上浦町多々羅しまなみ公園
- 15 しまなみの駅御島
- 13 伯方S-Cパーク
- 19 よしうみいきいき館
- 20 風早の郷 風和里
- 10 今治湯ノ浦温泉
- 2 マイントピア別子
- 16 小松オアシス
- 17 みかわ
- 22 小田の郷せせらぎ
- 4 ふたみ
- 5 ひろた
- 6 内子フレッシュパークからり
- 7 伊方きらら館
- 1 瀬戸町農業公園

天空の郷さんさん

- 25 八幡浜みなと

- 18 清流の里ひじかわ
- 24 うわじま きさいや広場
- 21 みま
- 8 きなはい屋しろかわ
- 12 広見森の三角ぼうし
- 11 虹の森公園まつの
- 9 みしょう MIC
- 3 日吉村

どんぶり館
津島やすらぎの里

- 17 香南楽湯
- 11 ことなみ
- 10 滝宮
- 7 空の夢もみの木パーク
- 1 瀬戸大橋記念公園
- 12 うたづ臨海公園
- 14 たからだの里さいた
- 4 ふれあいパークみの
- 3 ことひき
- 18 とよはま

香川

徳島

高知

- 9 しおのえ
- 15 大坂城残石記念公園
- 5 小豆島オリーブ公園
- 6 小豆島ふるさと村
- 16 ながお
- 8 みろく
- 18 源平の里むれ
- 2 津田の松原
- 15 ひなの里かつら
- 13 第九の里
- 1 貞光ゆうゆう館
- 4 どなり
- 10 藍ランドうだつ
- 9 温泉の里神山
- 7 公方の郷なかかづ
- 2 鷺の里
- 6 わじき
- 8 もみじ川温泉
- 12 日和佐
- 11 三野
- 5 にしいや
- 14 大歩危
- 3 穴喰温泉

- 1 大杉
- 7 美良布
- 19 田野駅屋
- 12 大山
- 9 キラメッセ室戸
- 17 やす
- 6 南国風良里
- 11 土佐さめうら
- 10 土佐和紙工芸村
- 18 633美の里
- 15 木の香
- 13 かわうその里すさき
- 14 あぐり窪川
- 8 布施ヶ坂
- 20 ビオスおおがた
- 4 四万十大正
- 5 ゆずはら
- 16 めじかの里土佐清水
- 21 四万十とおわ
- 3 大月
- 2 すくも
- 22 なぶら土佐佐賀 (整備中)



「道の駅」について

1 目的

道路利用者への安全で快適な道路交通環境の提供および地域の振興に寄与することを目的とする。

2 機能

「道の駅」は、道路の沿線に駐車場やトイレなどの休憩機能と、道路情報や地域情報の発信機能、また、交流を促進する地域振興機能の3つを併せ持つ施設である。

3 登録要件

①休憩

◇駐車場

- ・24時間利用可能で、利用者が無料で利用できる十分な容量の駐車場

◇トイレ

- ・清潔で24時間利用可能なトイレ
- ・障害者用も設置

②情報発信

- ・道路情報、地域の観光情報、緊急医療情報等を提供

③地域の連携

- ・文化教養施設、観光レクリエーション施設などの地域振興施設

④設置者

- ・市町村または市町村に代わり得る公的な団体 ※

※市町村に代わり得る公的な団体

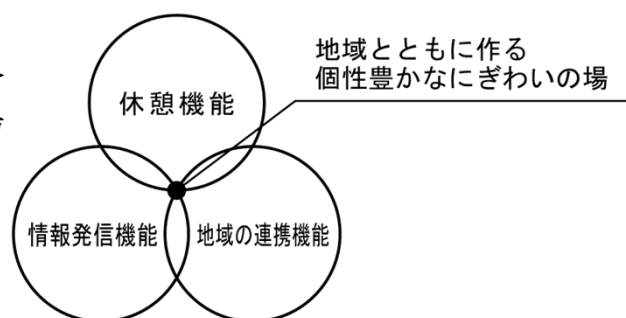
イ. 都道府県

ロ. 地方公共団体が三分の一以上を出資する法人

ハ. 市町村が推薦する公益法人

⑤その他配慮事項

- ・施設及び施設間を結ぶ主要経路のバリアフリー化



4 登録

申請者：市町村長等

登録証の交付：国土交通省 道路局長

5 その他（「道の駅」の整備手法）

- ①一体型：道路管理者が整備する駐車場等と、市町村等が整備する地域振興施設が一体となって「道の駅」になるもの。
- ②単独型：市町村等が単独で駐車場、トイレ、地域振興施設を整備するもの。