

いつもの道を、いつも安全に。

大洲河川国道事務所の管理区間をパトロールし、道路と周辺状況の把握に努めています。必要に応じて、路面の補修、清掃、除草、街路樹の剪定、降雪対応や標識の建て替え、防護柵の新設、更新なども行っています。また、地震、大雨などによる災害を未然に防ぐために、点検・対策工事も行っています。

■維持修繕

●道路の修繕


道路のひび割れや、わだちを修繕し安全に走行できるようにします。



道路パトロール状況(路面の補修作業)

●橋梁補修

橋梁の定期点検に基づき、損傷度、損傷原因、進行度による健全度、及び地域的要因に基づき優先度の高い箇所から、橋梁補修を実施します。



橋梁点検状況(宇和島市高串)

●防災対策

崖崩れや落石などによる自然災害の対策として、法面保護や落石防止柵設置を進めます。



法面の防災対策工事(喜多郡内子町)

●トンネル補修

トンネルの定期点検に基づき、損傷度、損傷原因、進行度による健全度、及び地域的要因に基づき優先度の高い箇所から、補修を行い、コンクリート塊の落下を防止します。



トンネル点検状況(宇和島市藤江)

●降雪対応

路面凍結の予報があった場合には事前に凍結防止剤の散布を行ったり、道路に積雪が確認された際には機械を用いて除雪を行います。



除雪・凍結防止剤散布状況(喜多郡内子町)

●街路樹の剪定

建築限界など、制限のある道路空間において、樹木の自然樹形を生かしながら維持するために街路樹の剪定を行います。



街路樹剪定状況

■許認可業務

国道に関する次の許認可業務を行っています。

- 承認工事(道路法第24条) 国道に面して家屋を建てる場合の乗入れ口を新設する時には、承認が必要です。
- 占用許可(道路法第32条) 道路・歩道につきだして、看板や日よけ等を設置する時には、占用許可が必要です。(占用料が必要となります。)

交通安全施設整備

交通事故防止、渋滞緩和など道路交通環境の改善策として、以下のような事業を進めています。

●歩道、自転車歩行者道の整備 ④

歩道、自転車歩行者道を整備する事により歩行者・自転車の安全な通行空間を確保しています。

●交差点改良 ①②③⑥⑦

事故の多い交差点の改良を行い、交通安全対策を図ります。

●視距改良 ⑤

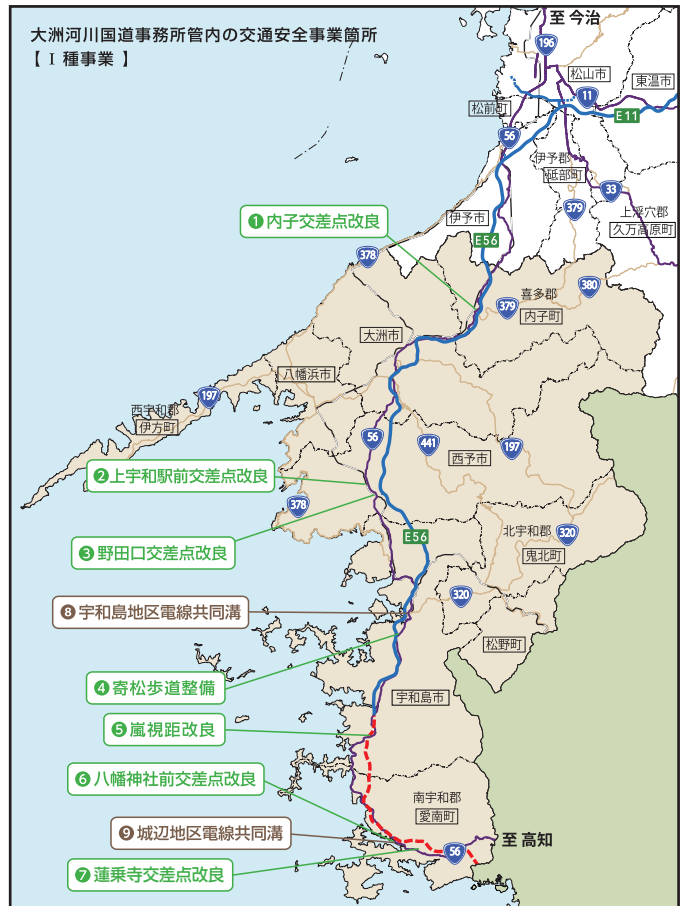
見通しが悪く事故の多い道路の線形改良を行い、重大事故の防止軽減を図ります。

●安全施設の整備

防護柵、道路標識、照明等を設置し、道路交通環境の改善を行っています。

●電線共同溝整備 ⑧⑨

道路から電線類をなくし、町の景観をスッキリするとともに、地震や台風による電柱の倒壊をなくし、安全性の向上を図ります。



オレンジロード

「オレンジロード」とは、南予の国道56号「ボランティア・サポート・プログラム」の愛称名です。愛媛の特産品であるみかんのオレンジ色から南予地区の人の良さ、ぬくもりをあらわしました。平成15年10月11日に協定調印を行って以来、50団体、約1,470名(令和7年4月現在)の方々に清掃・植樹管理をして頂いています。

■オレンジロードの活動状況



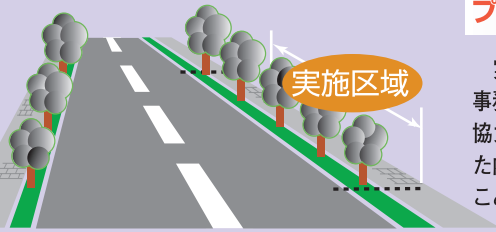
花壇の管理



道路の清掃

ボランティア・サポート プログラムってなあに？

地域や企業・団体の皆さんに道路の美化清掃等に参加していただき、共に快適な道づくりを進めます。

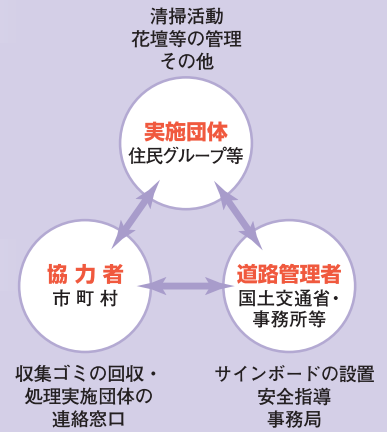


基本要素



プログラムの仕組み

実施団体は、実施区域・内容を決めた後、事務局へ活動の希望を出します。道路管理者・協力者と3者間で協定を結び、文書で、決めた内容に基づき清掃・植樹管理などを行なうこととなります。



●事務局／宇和島国道出張所 TEL 0895-22-3419 道路管理課(旧大洲国道出張所) TEL 0893-24-3253

※それぞれの管轄は目次ページの道路事業の図面を参照ください。



風景街道

南伊予の豊かな自然と人の暮らしにふれる道

■南いよ風景かいどう

南いよ風景かいどうは、平成19年11月に日本風景街道に登録されたルートで、宇和海や鬼ヶ城山系を中心とした豊かな自然、南伊予に息づく文化、1000年以上も続く遍路文化で培われたお接待の心など、南予の風土・風景を次世代に継承すること、また、その魅力を全国に紹介し、広く交流人口を高めることを目指して活動しており、その範囲は、国道56号、320号、381号、県道8号線、345号線を中心とした、愛媛県南予地域となります。

南いよ風景かいどうHP <URL <http://www.skr.mlit.go.jp/oozu/michi/huukeikaido.html>>



松野町
蛍の畦道ライトアップ(R7.5.31撮影)



宇和島市
遊子段畑夕涼み会(R7.9.6撮影)



南いよ風景かいどう協議会(R8.2.2撮影)



鬼の里の夜神楽(R7.9.20撮影)



愛南町
トレッキング・ザ・空海あいなん(R7.11.16撮影)



南いよ風景かいどう協議会Instagram
minamiyo_fuukei

○日本風景街道とは

日本風景街道は、郷土愛を育み、日本列島の魅力・美しさを発見、創出するとともに、多様な主体による協働のもと、景観、自然、歴史、文化等の地域資源を活かした国民的な原風景を創成する運動を促し、以って、地域活性化、観光振興に寄与し、これにより、国土文化の再興の一助となることを目的とします。

