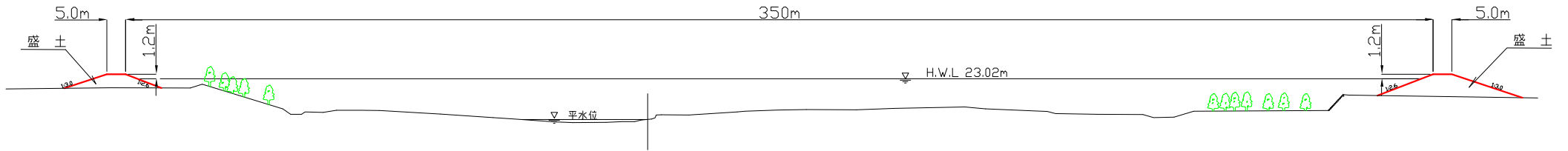


肱川横断図(1:1,500)
河口から22.1km

小倉地区
築堤(一部暫定)

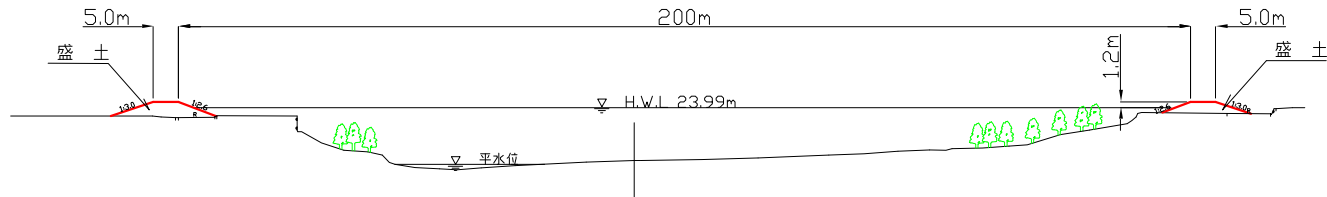
中尾地区
築堤(一部暫定)



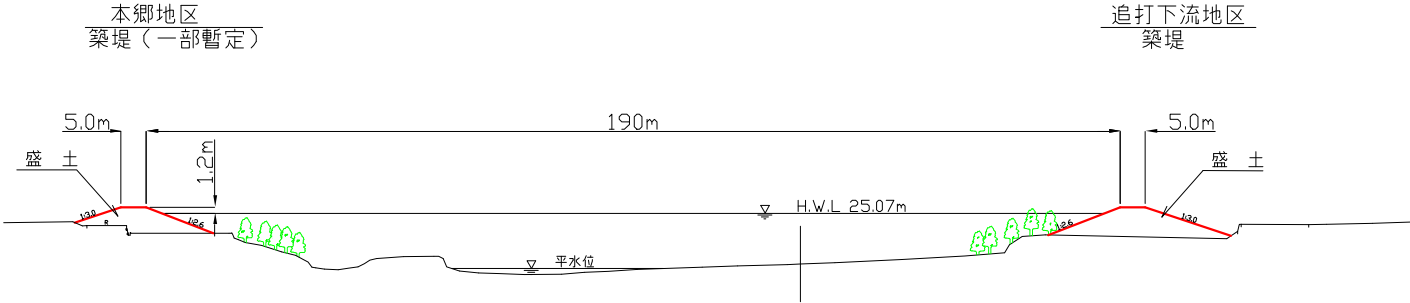
河口から23.0km

裾野地区
築堤

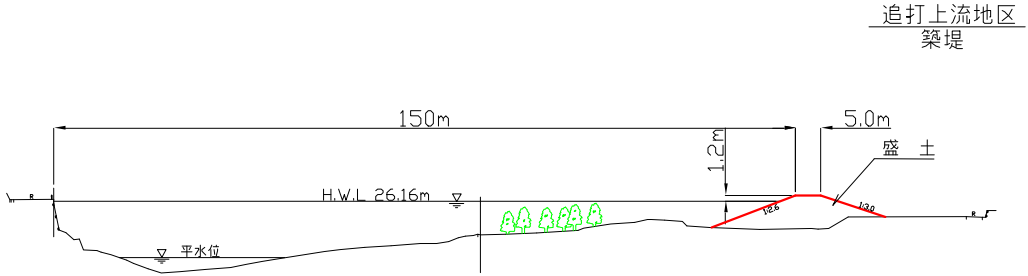
父地区
築堤(一部暫定)



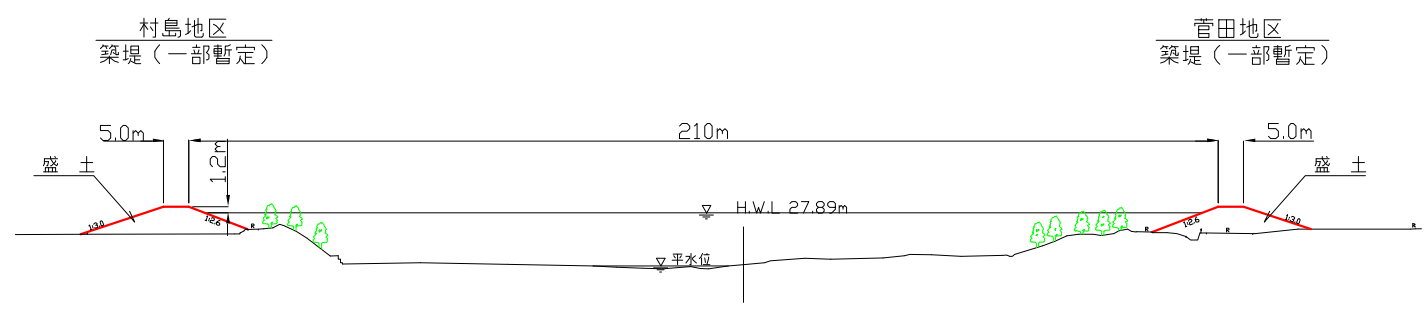
肱川横断図(1:1,500)
河口から24.0km



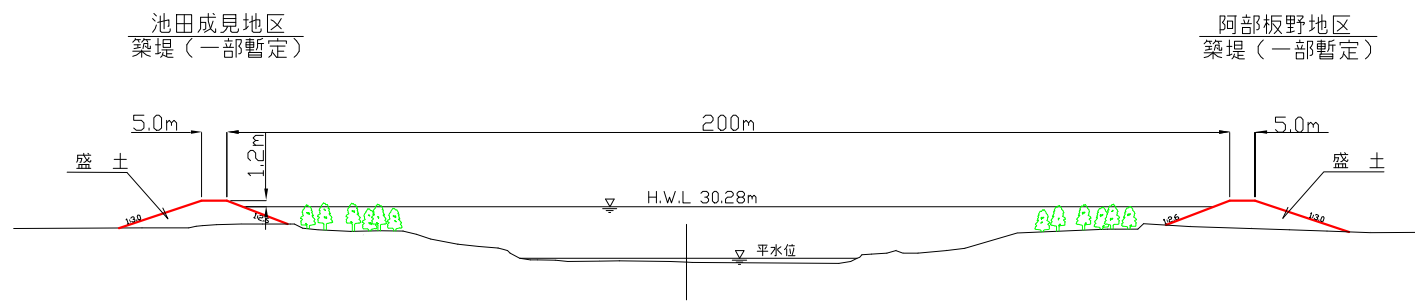
河口から25.0km



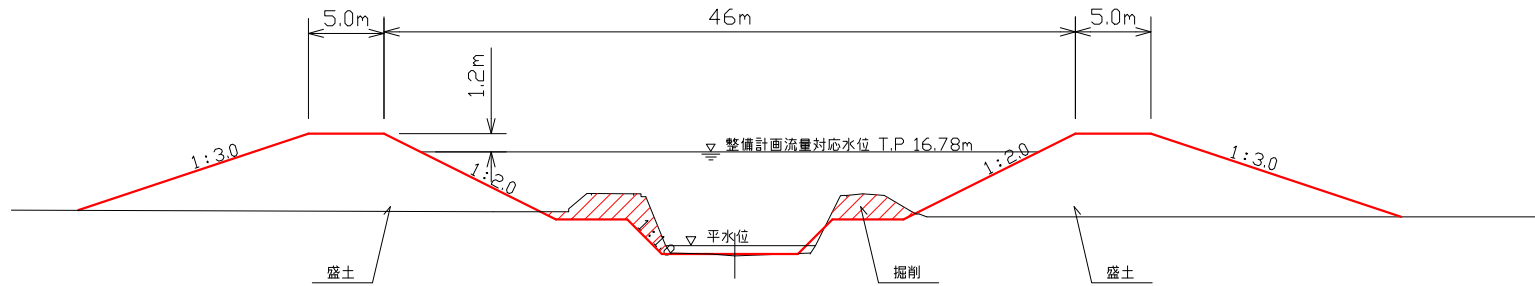
肱川横断図(1:1,500)
河口から26.6km



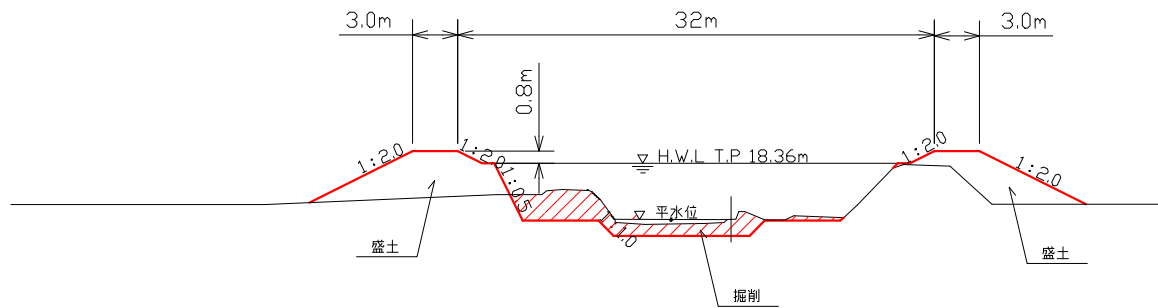
河口から28.8km



久米川横断図 S=1:500
 合流点より0.6km(バック堤区間)



合流点より2.1km(自己流堤区間)



清永川横断面図 S=1:250

脇川合流点から1.24km

