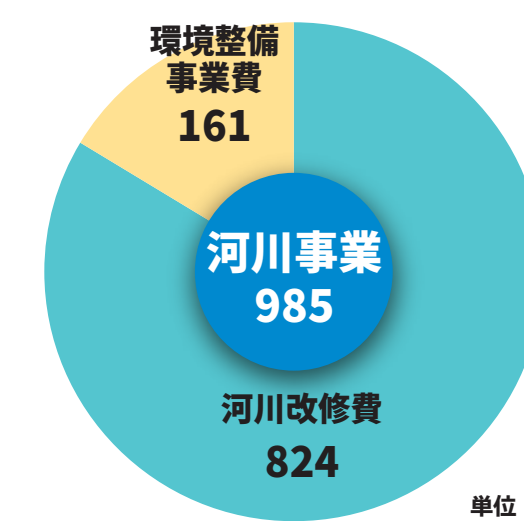
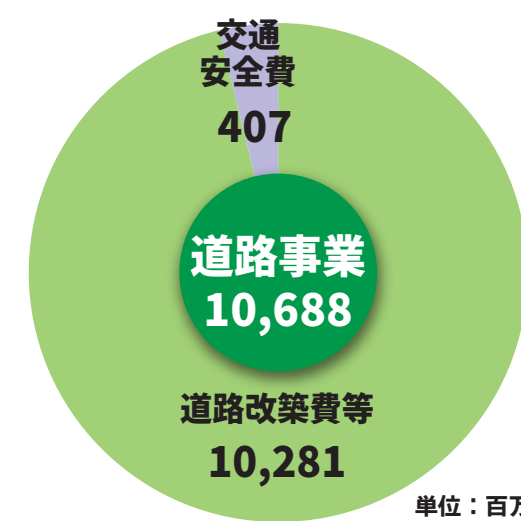


中村河川国道事務所 事業概要図

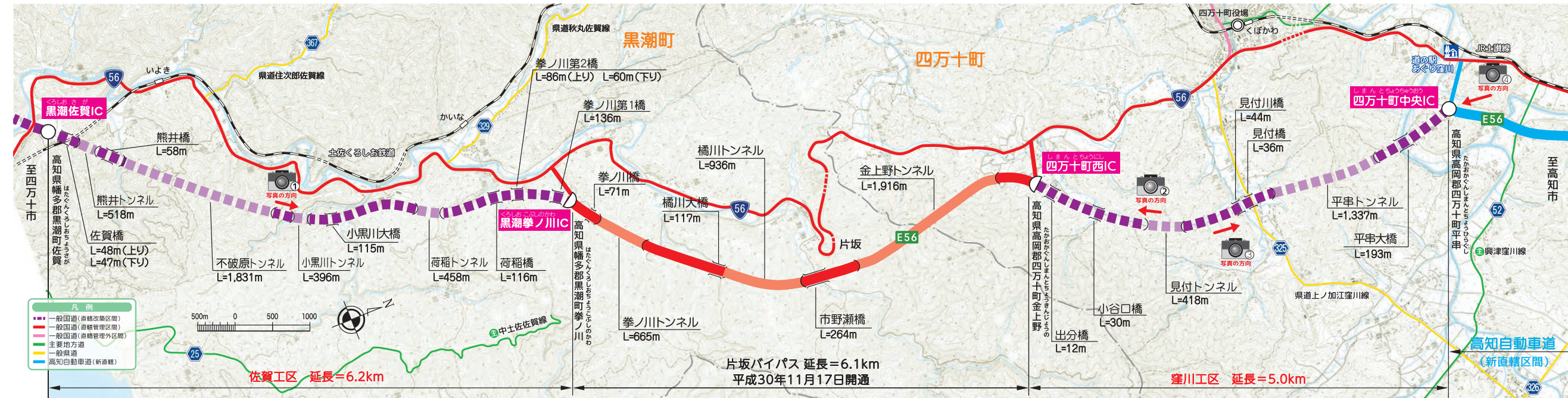
令和7年度事業費



河川管理区間				面積(km)		
河川名	自	至	区間延長	市町村名	H27	R2
四方十川	左岸	四方十市佐田三股橋・西地先	13.6km 【流路延長 196km】	中土佐町	193.38	193.21
	右岸	四方十市佐田三股・城山地先		四方十市	642.30	642.28
後川	左岸	四方十市岡宇北坂新地先(坂新橋)	10.2km 【流路延長 36km】	津野町	236.45	236.45
	右岸	四方十市有賀字沖前地先		津野町	187.85	187.85
中ノ川	左岸	四方十市有賀字沖前地先	15.9km 【流路延長 36km】	四方十市	632.29	632.29
	右岸	四方十市久瀬字カゲヒラ地先		土佐清水市	266.34	266.34
黒潮川	左岸	黒潮川IC	117.6km 【流路延長 28.6km(IC)】	黒潮町	188.59	188.46
				宿毛市	286.19	286.20
				大月町	102.94	102.94
				三原村	85.37	85.37
				計	2,831.60	2,831.39
道路管理区間						
起 点	終 点	区間延長				
高知市西河原町(土佐バス一社)	高知市西河原町(土佐バス一社)	117.6km				

窪川佐賀道路

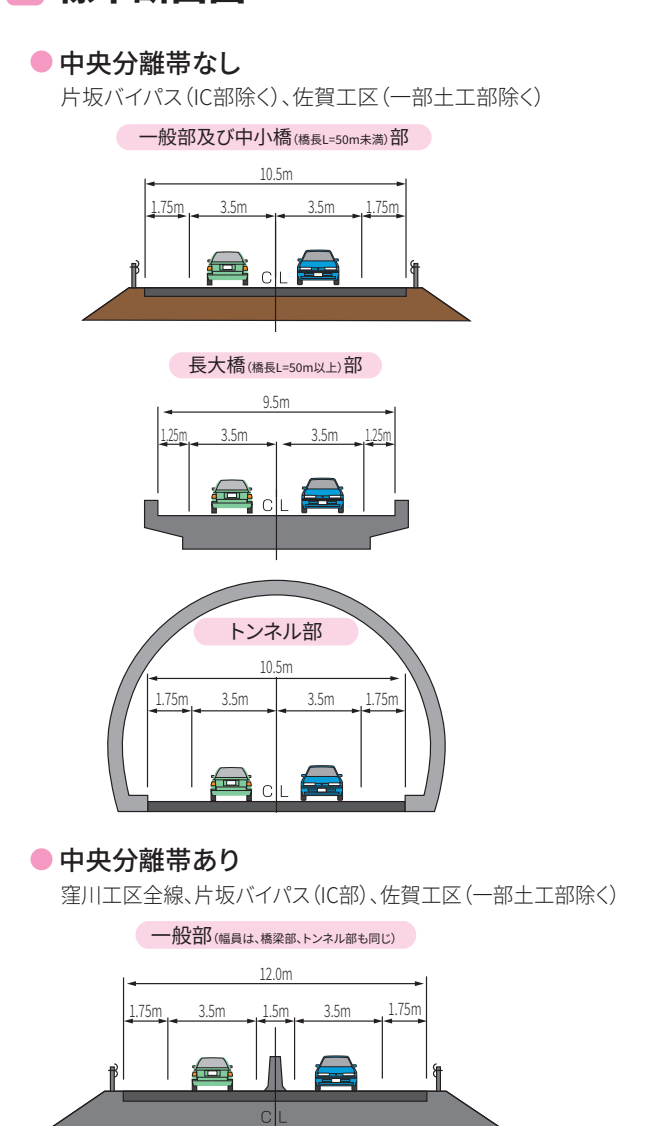
計画平面図



現況写真



標準断面図



佐賀大方道路・大方四方十道路

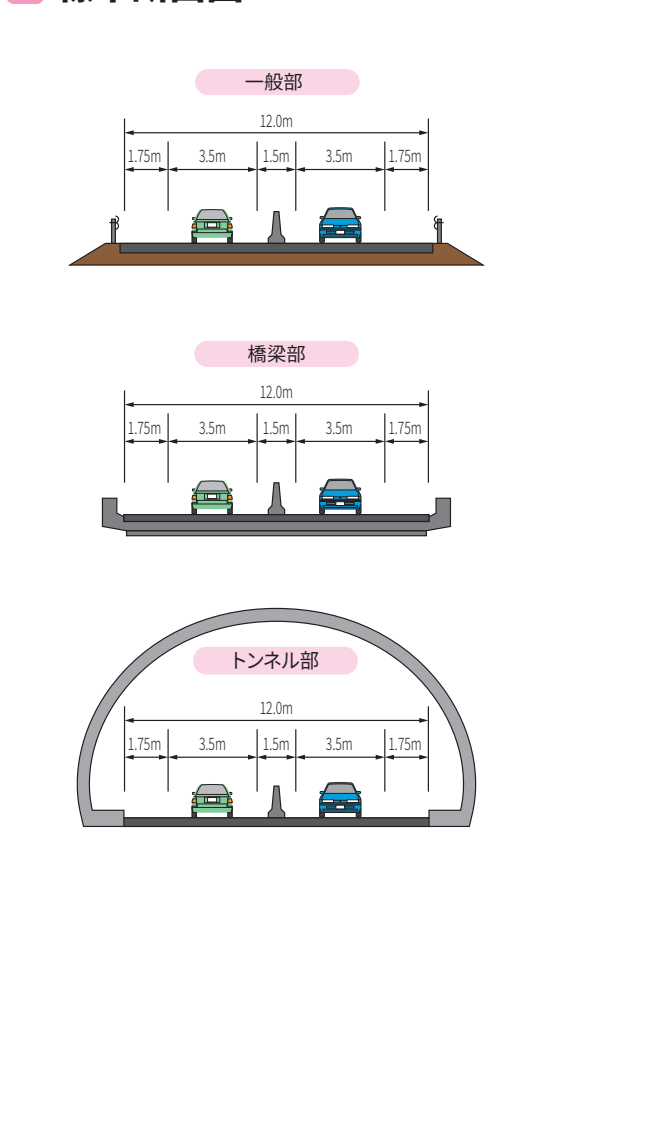
計画平面図



航空写真図



標準断面図



宿毛内海道路

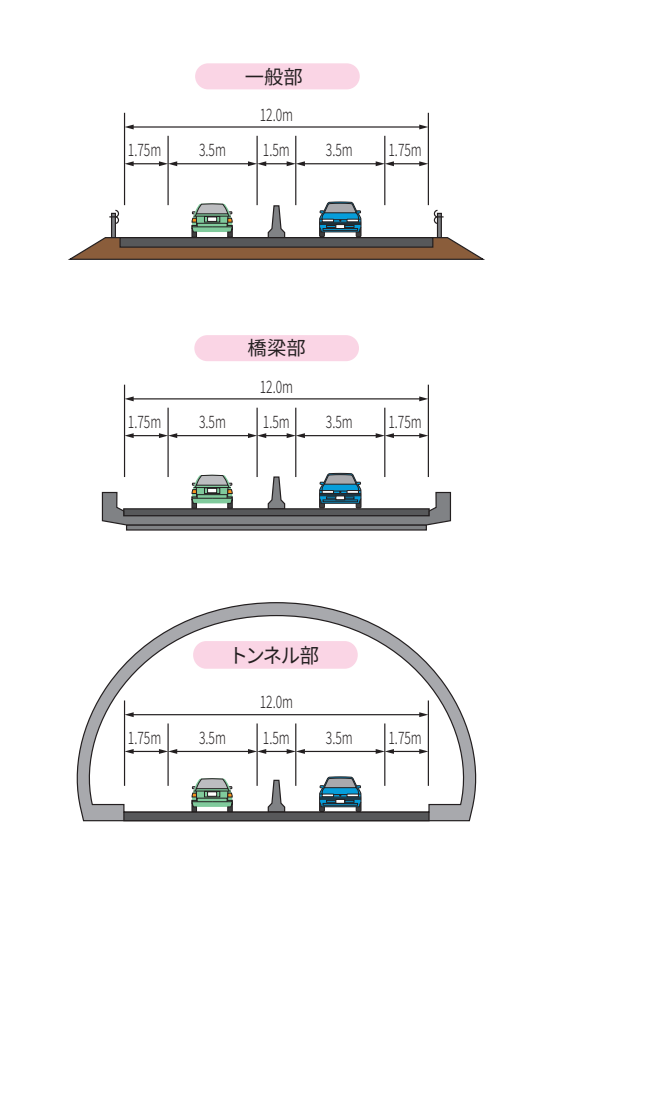
計画平面図



完成イメージ



標準断面図



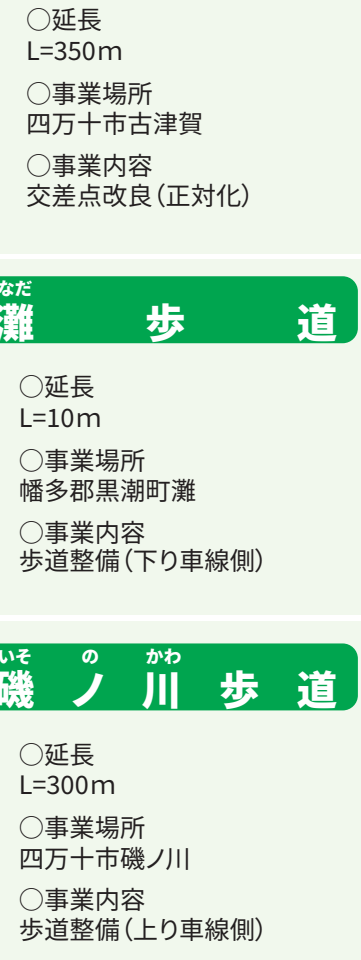
風景街道 ～「四方十いどう」ルート～



交通安全事業 ～安全な歩行空間の確保～



古津賀交差点



拳ノ川歩道



黒ノ川歩道



鼻ノ川歩道



押ノ川歩道

