




川あそびマップ

しぜんいっぱい四万十川

この地図は、四万十川での川あそびと、注意ごを示したものです。楽しく安全に川で遊ぶために、裏面の内容とあわせてご覧ください。

重要

!の5ヶ所を必ず読んでください



釣る



魚釣りは安全な場所で!

四万十川 イベント情報

楽しいイベントがいっぱい!



ラジコン水上機フェスティバル (四万十市鍋島・4月)



こいのぼりの川渡し (四万十町・4月~5月)



しまんと納涼花火大会 (赤鉄橋下河川敷・8月)

四万十川水泳マラソン (佐田沈下橋~赤鉄橋・8月)



菜の花まつり (四万十市入田・3月)



沈下橋からの飛び込みには注意!

泳ぐ



川へ入るときには必ずライフジャケットを着用!



採る



1人で川へ遊びに行かないで!

ダムからの放流

●放流の前のサイレンが聞こえたら水辺に近づかない

学ぶ



もしもに備えた救助訓練を!

降雨による急な増水

●増水時は特に危険な流れ ●早めの避難行動が必要

川底が急に深い

●川へ入るときには足下に注意 ●水の流れや水温は場所ごとに変化(岸辺に比べ、深い場所ほど流れが速く水は冷たい)



こぐ



橋のまわりは流れが速く急に深いため危険!



石をつんである水辺を歩く時は注意しよう!

流れの遅いところ 流れの速いところ

川は雨の通り道

川の上流で降る雨に注意しよう!

気象情報や河川の水位情報を収集し、水難事故から身を守ろう!

- 四万十川の流域(雨を集める範囲)は広いので、雨の降る場所によっては、あっという間に川の水位が上昇するぞ!
- 下流では雨が降っていないくても、上流で降っていることがあるので注意が必要!
- 川の上流で降った雨は、遅れて下流にやってくるぞ!

【四万十川を流れてくる洪水の時間(目安)】



注記: 雨の降り方によっては、記載している時間よりも早い場合がありますので注意してください。



まずは情報を集めよう

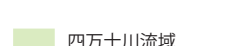
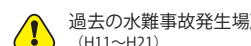
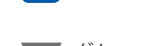
- 四万十川へ出かける前は、天気や川の水位の情報を集めよう
- 現地に着いたら案内かんぱんで施設利用案内や危険な場所の情報を集めよう



こんな時はすぐに避難

- 川の上流で雨が降りはじめたとき(大雨の後3日後まで注意)
- 雷が聞こえたり、川の水がにごってきたとき

凡例



雨量観測所

水位観測所

ダム

過去の水難事故発生場所 (H11~H21)

四万十川流域

県管理区間 国土交通省管理区間