四万十川管内図

1：25,000

四万十川改修計画概要	
全川流況管理	高知海岸用水地域取水口 基準点336km
流域面積	2,186km²
河川延長	四万十川196km 支川中筋川55km 支川後川36km
主要河川勾配	1/2,000(河口～30.2km)
人口密度区域	39.7km(四万十川 13.6km 支川中筋川 15.0km 支川後川 10.2km)
基準流量	6,000m³/s 基本高水流量12,000m³/s 計画高水流量14,500m³/s
取水量	灌漑期 四万十川 最大 2.000 m³/s 灌漑期以外 四万十川 最大 1.430 m³/s 年最大渇水 四万十川 概ね 2.960 m³/s

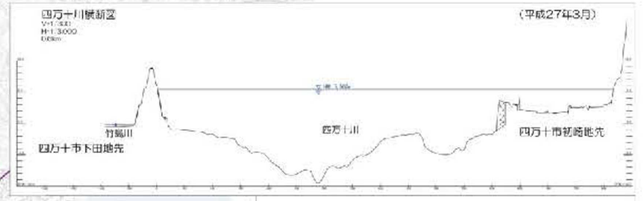

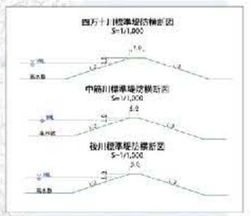

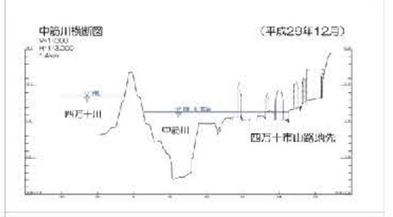

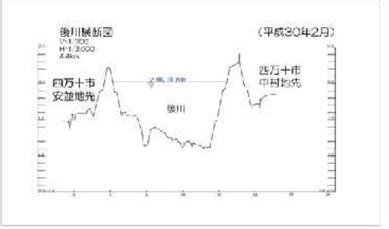

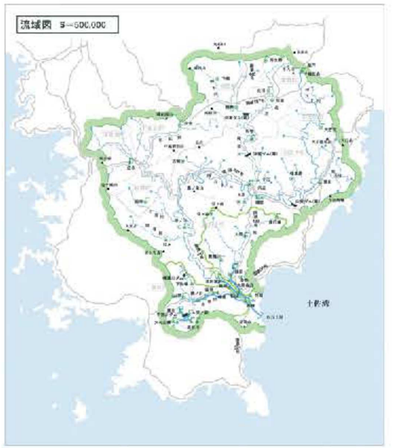

凡例
越水
その他(堤防断面)
堤体漏水
基礎地盤漏水
水衝洗掘
工事施工
工作物
新堤防・破堤跡・旧川跡
その他(ドレーン工排水不良)
その他(構造物変状)

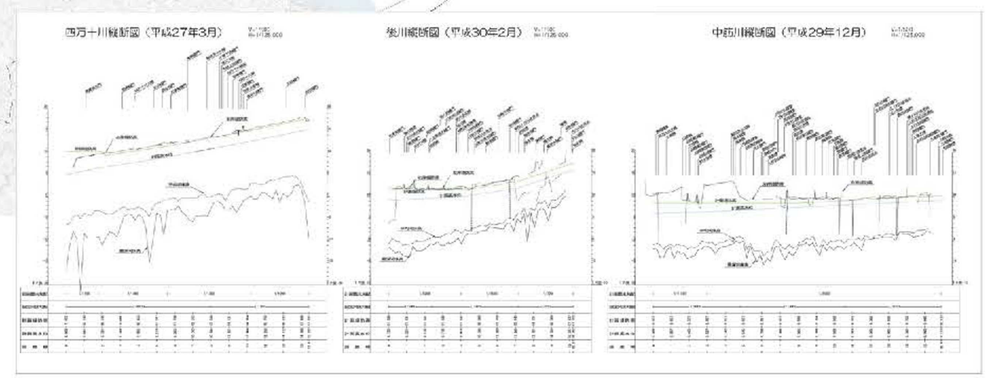

令和７年度　渡川水系重要水防箇所平面図