

住民の皆様へ

横坑試掘調査のお知らせとお願い

国土交通省四国地方整備局 那賀川河川事務所

国土交通省那賀川河川事務所は、白石地区において、良好な地質の場所を探すために横坑試掘調査を行っています。
ご不便をおかけしておりますが、ご協力とご理解のほどよろしくお願い致します。

1. 地質調査の概要

白石地区において、縦横幅2m程度の横坑を数十m掘り、地質状況の確認を行います（10月27日から掘削を開始し、11月5日以降に発破を開始します）。

2. 現場状況

（1）横坑試掘調査のための仮設備

横坑試掘調査の実施にあたり、以下のような仮設備を設置しています。



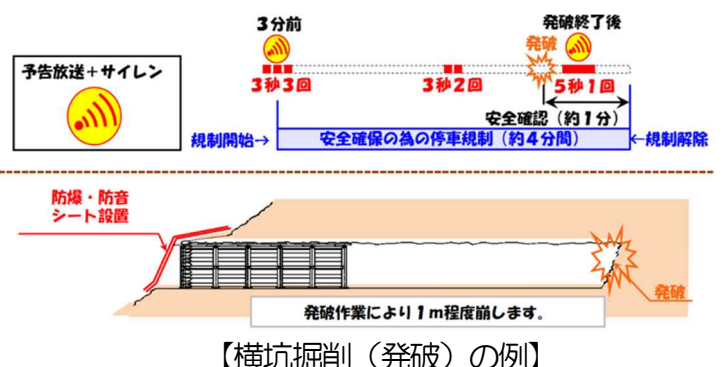
【道路防護柵（国道195号上）】 【ケーブルネット（国道195号・河川上）】 【仮設構台（国道195号沿）】

国道沿いに車両を多数停車していることがあり、ご迷惑をおかけしております。

（2）掘削（発破）時の安全対策

横坑掘削では、硬い岩盤の掘削時に火薬を使用し発破を行います。発破の際にはサイレンを鳴らし、周囲に危険をお知らせします。（1日あたり1回程度）

また、万全を期すため、国道の通行も一時的に規制させていただきます。



【横坑掘削（発破）の例】

3. 調査箇所：白石地区（裏面参照）

4. 工期：令和7年6月下旬～令和8年2月末（予定）

ご質問等がございましたら、下記までご連絡ください。

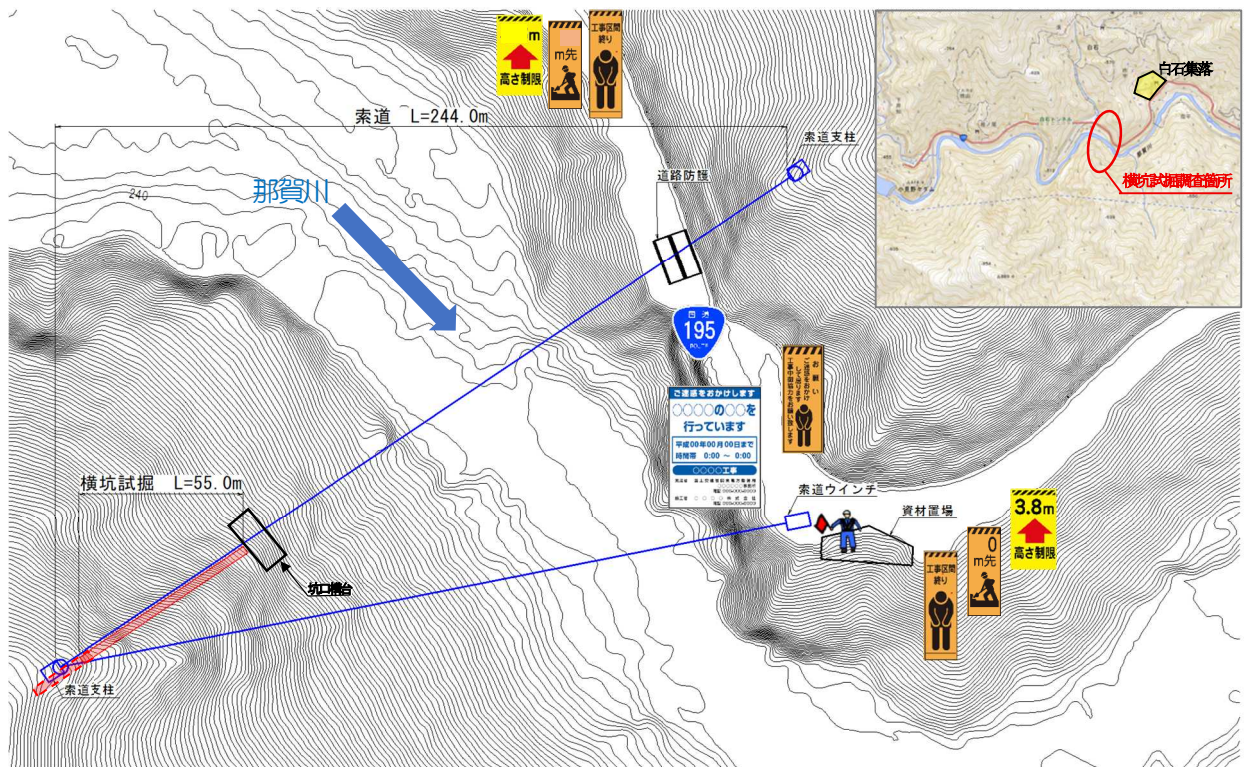
発注者 国土交通省 四国地方整備局 那賀川河川事務所 長安ロダム管理所

連絡先 TEL 0884-66-0121

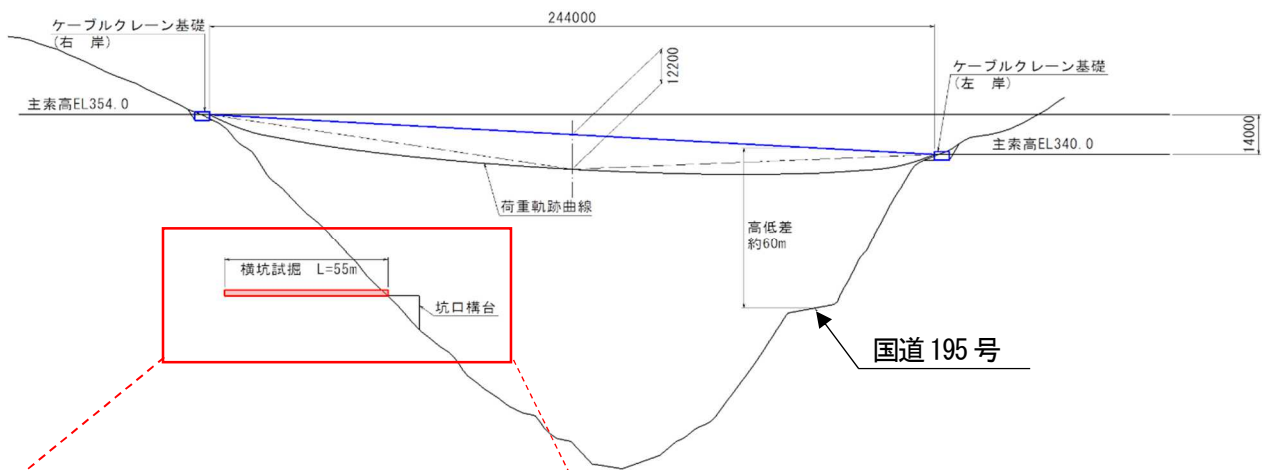
施工業者 株式会社大竹組

連絡先 TEL 0884-72-1188

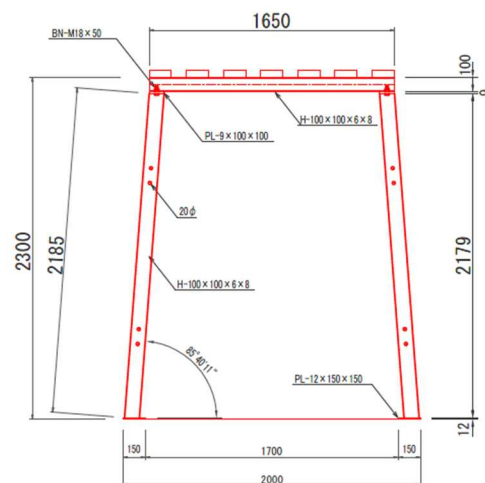
調査位置図



横断面図



横坑正面図



坑口構台