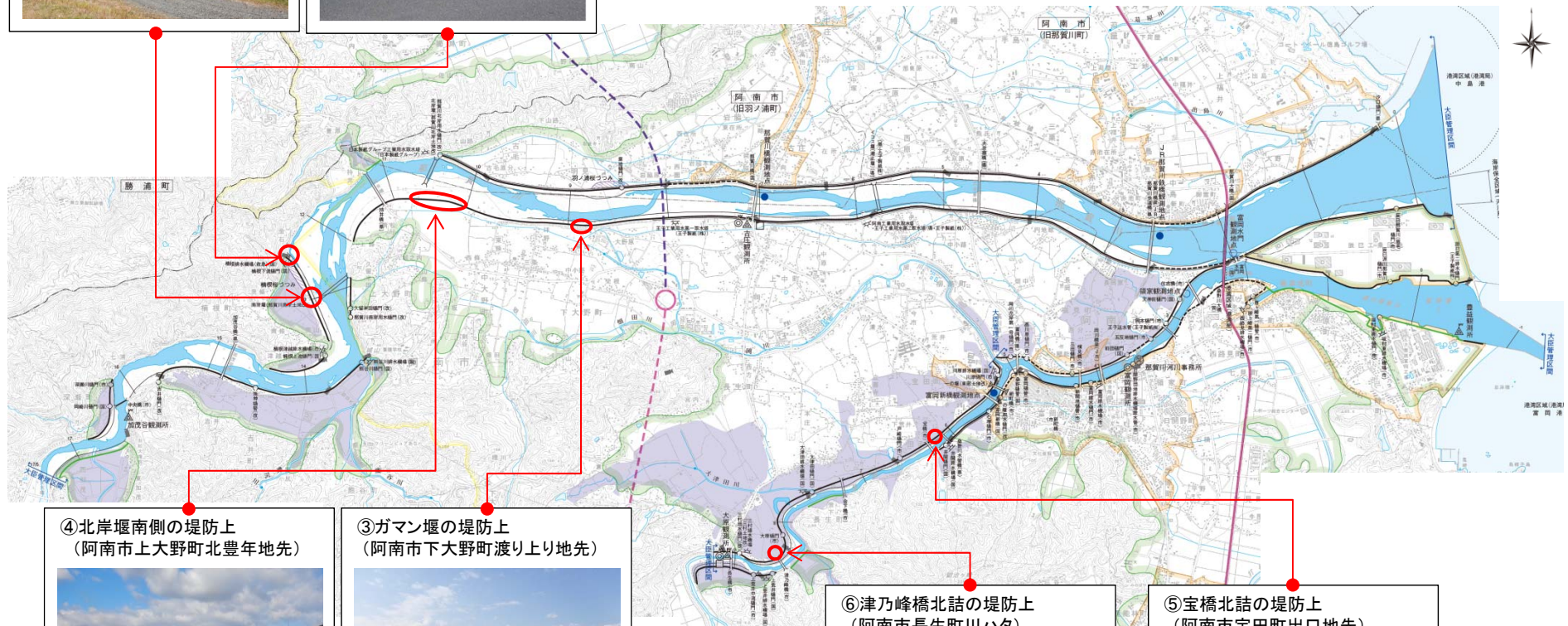


〇刈り草の配布場所

②楠根桜づつみ公園 南側の堤防上
(阿南市楠根町新田地先)



①楠根桜づつみ公園 北側の堤防上
(阿南市楠根町金石地先)



④北岸堰南側の堤防上
(阿南市上大野町北豊年地先)



③ガマン堰の堤防上
(阿南市下大野町渡り上り地先)



⑥津乃峰橋北詰の堤防上
(阿南市長生町川ハタ)

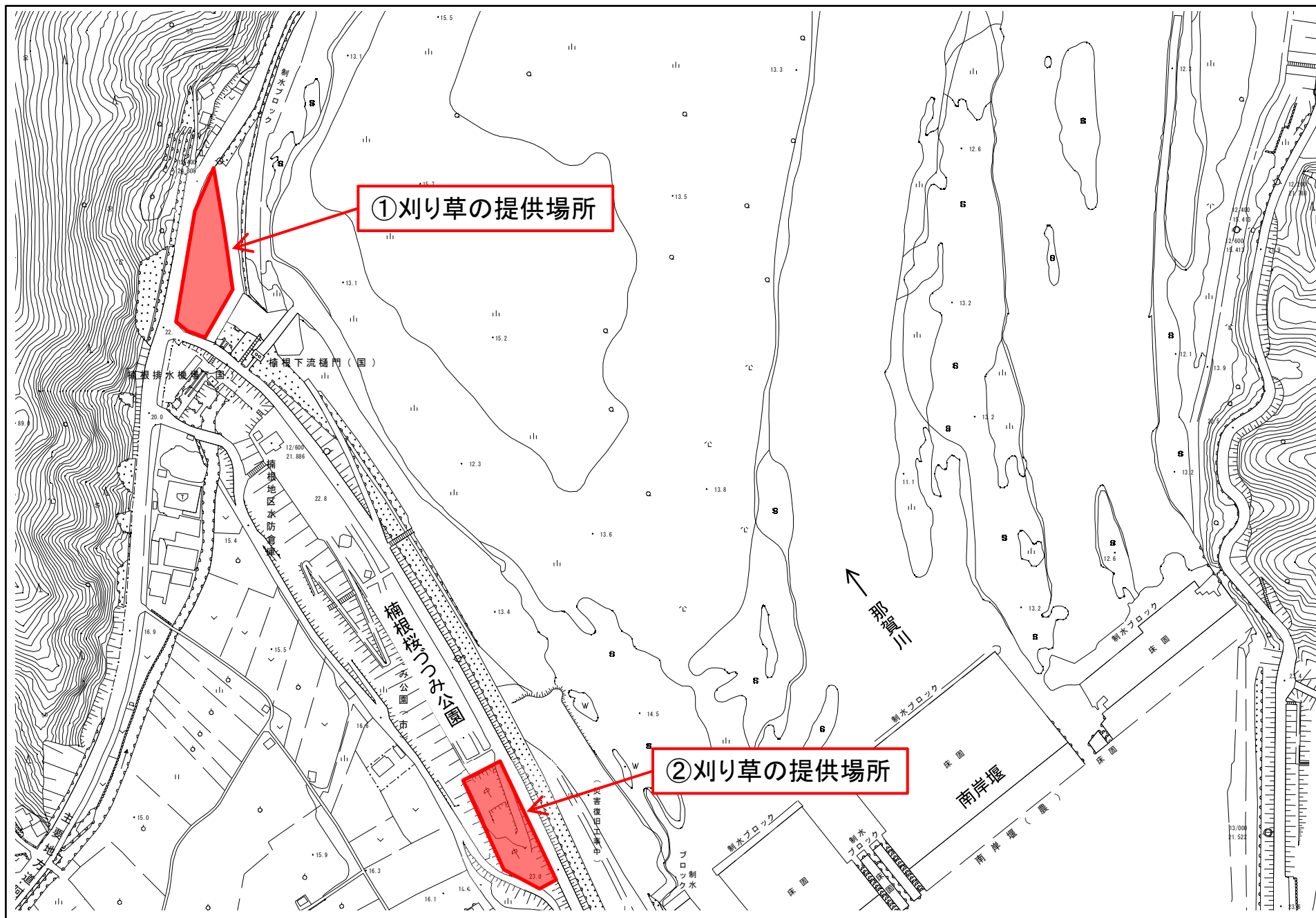


⑤宝橋北詰の堤防上
(阿南市宝田町出口地先)



「この地図は、国土地理院の承認を得て、複製したものである。」

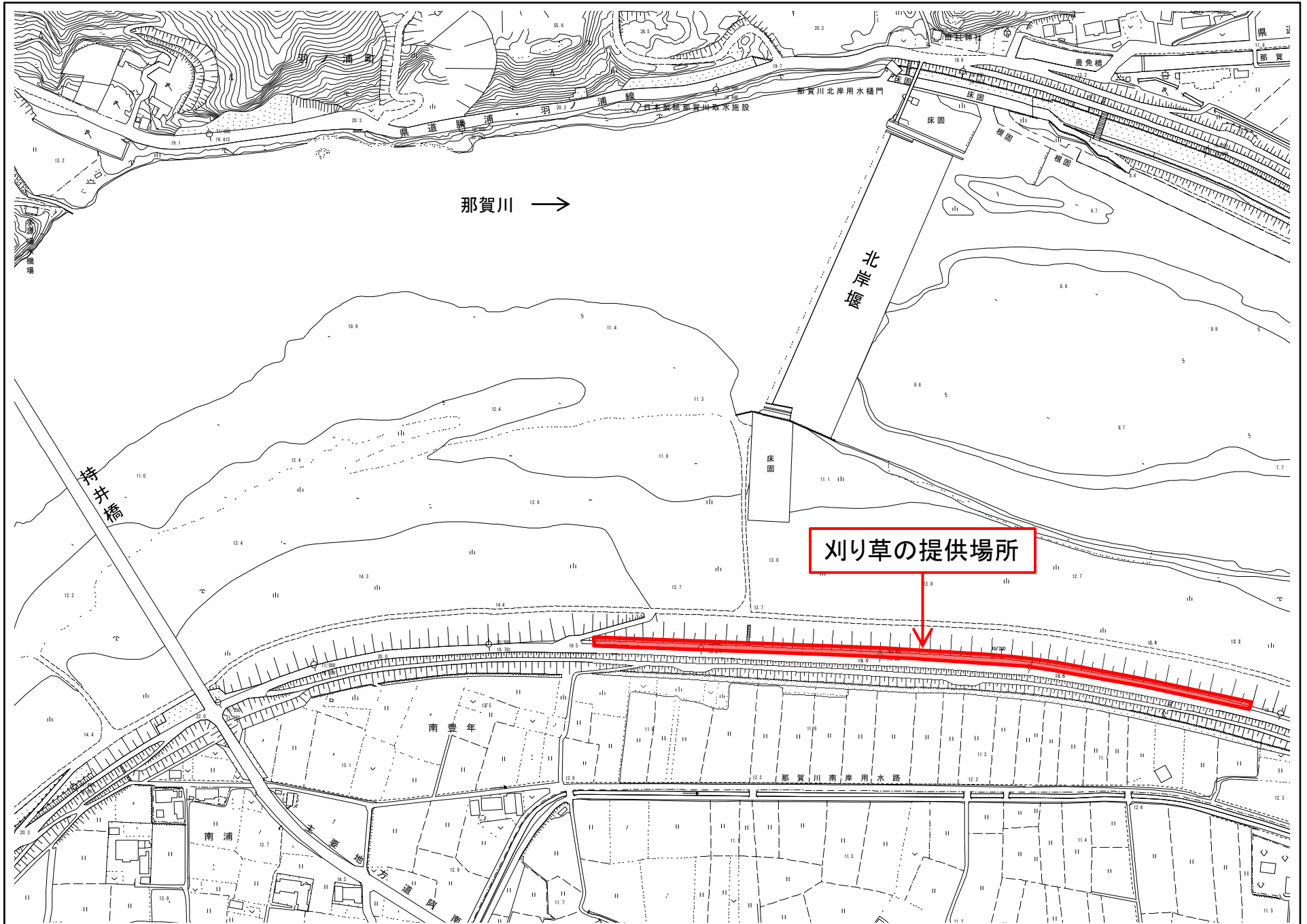
- ①楠根桜つつみ公園 北側の堤防上(阿南市楠根町金石地先)
- ②楠根桜つつみ公園 南側の堤防上(阿南市楠根町新田地先)



③ガマン堰の堤防上 (阿南市下大野町渡り上り地先)



④北岸堰南側の堤防上（阿南市上大野町北豊年地先）



⑤宝橋北詰の堤防上(阿南市宝田町出口地先)

