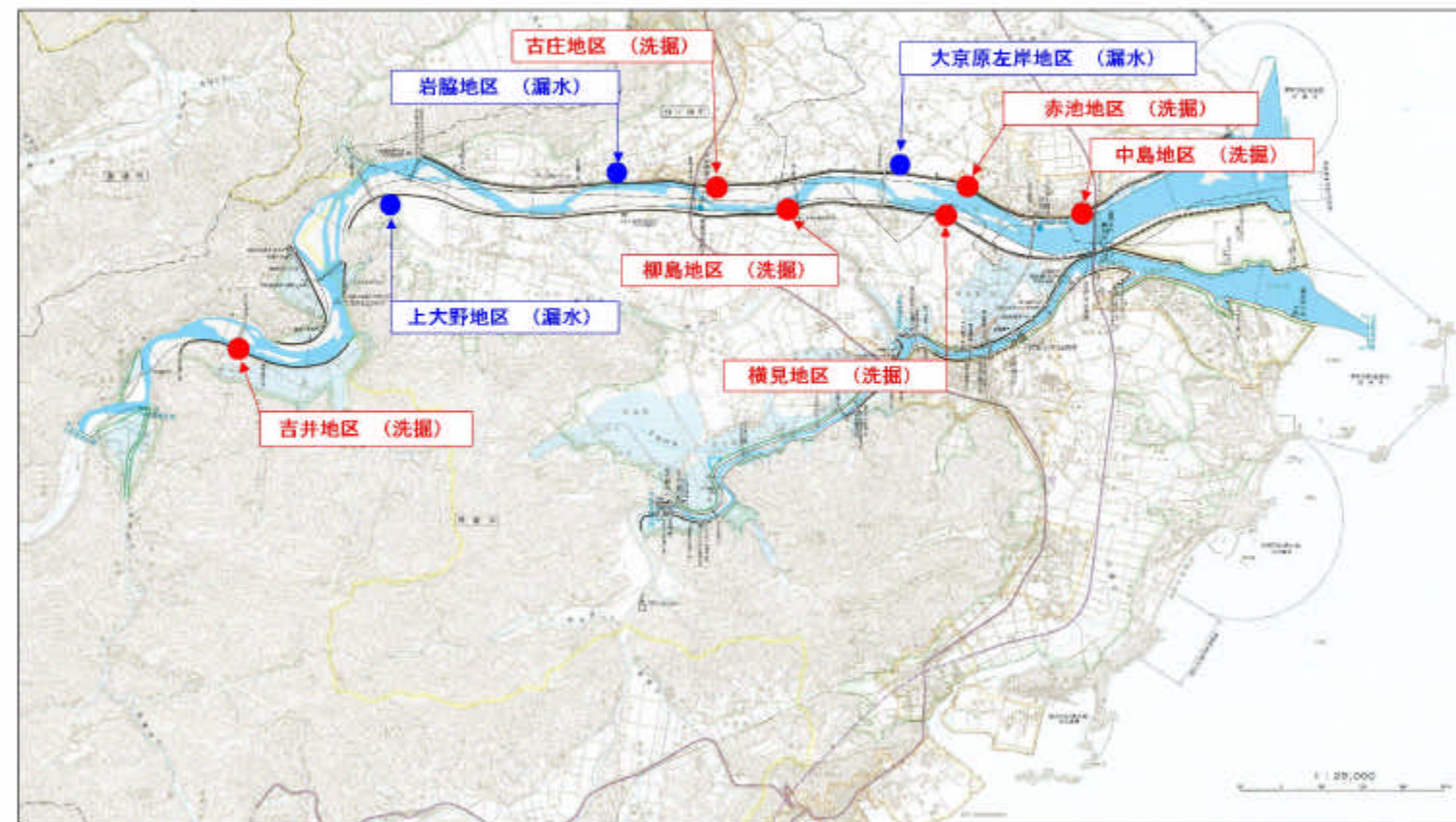


3.災害復旧工事の概要

- ・平成16年度災害位置図
- ・災害工事箇所写真
- ・赤池被災状況写真
- ・赤池断面図
- ・赤池平面図
- ・横見被災状況写真
- ・横見断面図
- ・横見平面図

平成16年度災害位置図



災害工事箇所写真

災害工事休止箇所写真

H17. 11. 13 撮影



赤池被災状況

赤池箇所被災状況写真 (H16台風6号)

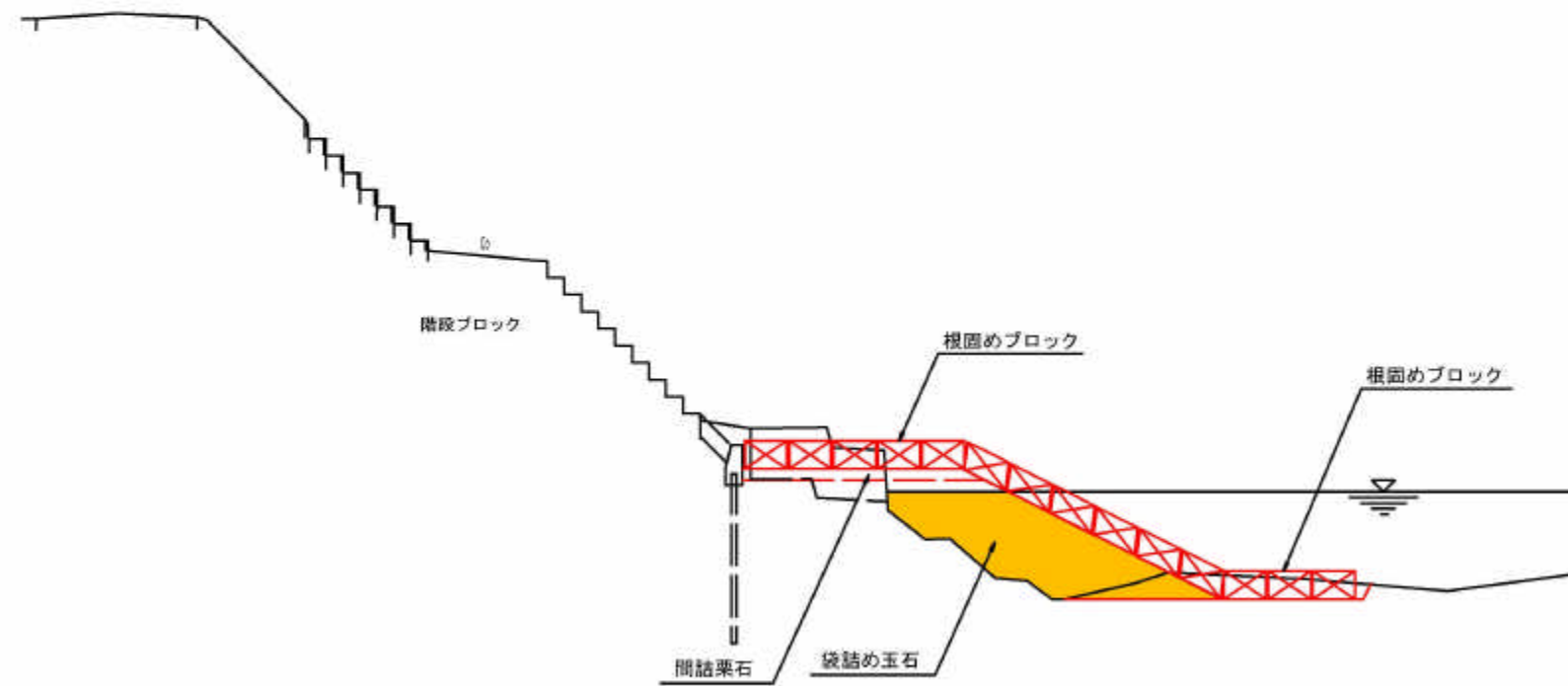
※H16台風6号 (H16. 6. 21)
概算流量値 約4,800m³/s



赤池断面図

災害工事箇所(赤 池)

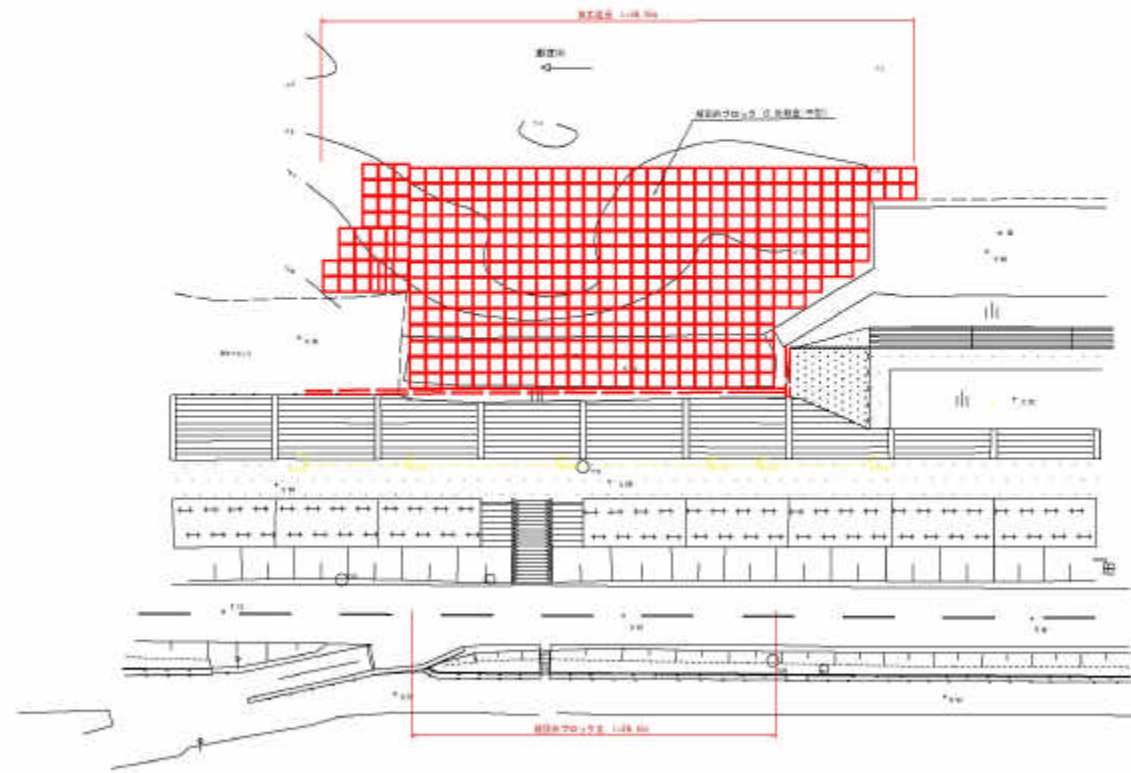
断面図



赤池平面図

災害工事箇所(赤池)

平面図



横見被災状況

横見箇所被災状況写真 (H16台風23号)

※H16台風23号 (H16. 10. 20)
概算流量値 約8,000m³/s

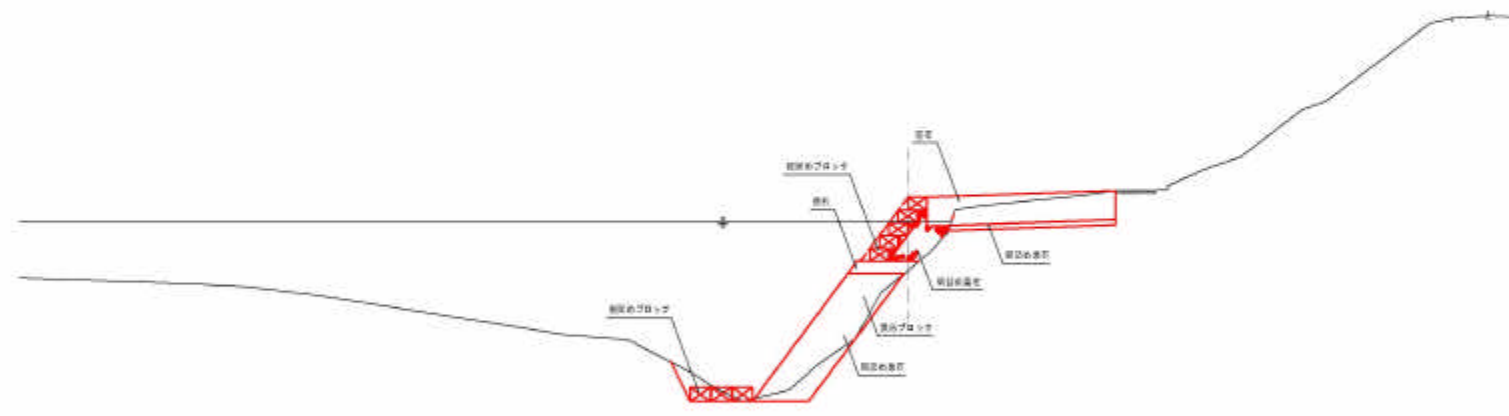


横見断面図

災害工事箇所（横見）

断面図

No.5+16



横見平面図

災害工事箇所（横見）

