

那賀川流域親水マップ

(令和6年度7月調査実施)

総合評価		対象箇所
★★★★★	すばらしい	—
★★★★☆	相当よい	No.1：桑野川防災ステーション、No.3 桑野川かわまちづくり整備箇所、 No.4：楠根桜づつみ公園、No.6：那賀川河川敷第2緑地
★★★☆☆	普通	No.2：浜の浦緑地、No.5：桜づつみ公園、那賀川河川敷第3緑地
★★☆☆☆	悪い	—
★☆☆☆☆	相当悪い	—

No.5：桜づつみ公園、那賀川河川敷第3緑地

“子どもからお年寄りまで”
誰もが楽しく過ごせる河川空間



No.6：那賀川河川敷第2緑地

“ナカちゃんを後世に”

(アコヒゲアザラシ)

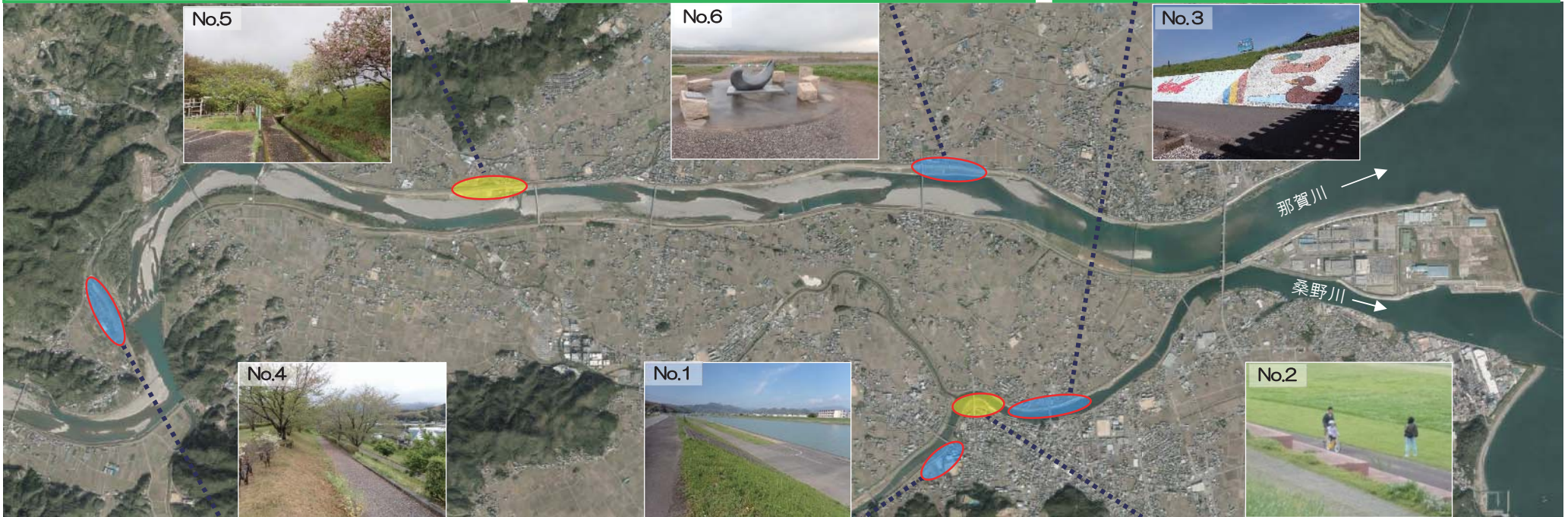
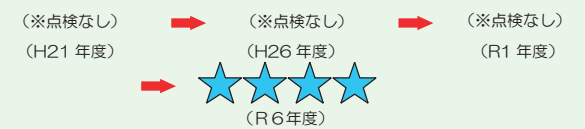
ナカちゃんのモニュメントがある河川空間



No.3 桑野川かわまちづくり整備箇所

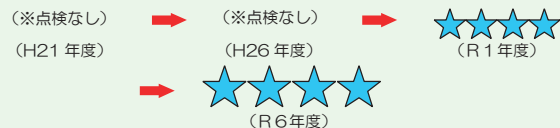
“花の公園”

地元住民が主体で維持されている河川空間



No.4：楠根桜づつみ公園

“雄大な那賀川の景観”
森と川に囲まれた見晴らしのよい公園



No.1：桑野川防災ステーション

“水防と交流の役割を担う”
市民の生活に欠かせない河川空間



No.2：浜の浦緑地

“憩いの場を提供”
桑野川におけるイベント・レクリエーションの拠点



～川の親しみやすさの成績表～ 川の通信簿

箇所名：No.1：桑野川防災ステーション

“水防と交流の役割を担う”市民の生活に欠かせない河川空間

■桑野川防災ステーションはこんな所

河川名	桑野川（右岸 5k/400～6k/000）
所在地	徳島県阿南市富岡町
アクセス	阿南駅より車で約5分
面積	12,000m ²
管理者	国土交通省・阿南市
特徴	水防資材の備蓄スペースをはじめ、緊急用のヘリポート等が整備されています。平常時は敷地内に設営されたテニスコートを利用できます。高水敷に遊歩道が整備され、散歩やジョギング等に利用されています。
主な利用	散歩、スポーツ
利用者数	1人（2024/7/28）
点検参加人数	11人（2024/7/17）



散歩・散策ルート



テニスコート

■令和6年現在の成績表

総合的な成績：★★★★ 相当よい

No.	点検項目	現在の状況			整備必要%	重要度			
		良い	普通	悪い		非常に重要	重要	普通	不要
1	豊かな自然を感じますか		○		13%		○		
2	水はきれいですか		○		64%		○		
3	流れている水の量は十分ですか	○			0%		○		
4	ゴミがなくきれいですか		○		22%		○		
5	危険な場所がなく安全ですか		○		36%		○		
6	景色はいいですか	○			0%			○	
7	歴史・文化を感じますか		○		0%			○	
8	堤防や河川敷には、近づきやすいですか	○			0%			○	
9	水辺へ入りやすいですか	○			10%			○	
10	広場は利用しやすいですか	○			0%		○		
11	休憩施設や木陰は十分ですか			○	50%		○		
12	散歩はしやすいですか	○			18%		○		
13	トイレは使いやすいですか		○		0%		○		
14	案内看板はわかりやすいですか		○		11%		○		
15	駐車場は使いやすいですか		○		10%		○		

良い点

悪い点

■特に良い点

- ・景色が良い
- ・散歩がしやすい
- ・見渡しが良い
- ・水質がきれい
- ・きちんと整備されている

■特に悪い点

- ・夏は暑く涼める場所がない
- ・木陰が少ない

■総合コメント

災害時は防災活動の拠点となる市民の生活に無くてはならない河川空間です。
五つ星にするためには、休憩施設・木陰の整備が必要です。

～川の親しみやすさの成績表～ 川の通信簿

箇所名：No.2：浜の浦緑地

“憩いの場を提供” 桑野川におけるイベント・レクリエーションの拠点

■ 浜の浦緑地はこんな所

河川名	桑野川（右岸 4k/500～5k/400）
所在地	徳島県阿南市富岡町
アクセス	阿南駅より車で約5分
面積	4,000m ²
管理者	阿南市
特徴	芝生広場がある多目的空間は、市街地に近く、住民の方々の日常的な散策や子どもたちの遊び場として利用されています。階段状の護岸が整備され、夏祭り等のイベントにも利用されています。
主な利用	散策、釣り、休息、行事（阿南の夏まつり等）
利用者数	8人（2024/7/28）
点検参加人数	11人（2024/7/17）



芝生広場



階段状の護岸と
散歩・散策ルート



阿南の夏まつり

■ 令和6年現在の成績表

総合的な成績：☆☆☆ 普通

No.	点検項目	現在の状況			整備 必要 %	重要度			
		良い	普通	悪い		非常に 重要	重要	普通	不要
1	豊かな自然を感じますか	○			9%		○		
2	水はきれいですか		○		18%		○		
3	流れている水の量は十分ですか	○			9%		○		
4	ゴミがなくきれいですか		○		18%		○		
5	危険な場所がなく安全ですか		○		10%		○		
6	景色はいいですか	○			10%		○		
7	歴史・文化を感じますか		○		9%			○	
8	堤防や河川敷には、近づきやすいですか	○			27%		○		
9	水辺へ入りやすいですか		○		9%		○		
10	広場は利用しやすいですか	○			18%		○		
11	休憩施設や木陰は十分ですか	○			0%		○		
12	散歩はしやすいですか	○			9%		○		
13	トイレは使いやすいですか								
14	案内看板はわかりやすいですか								
15	駐車場は使いやすいですか		○		20%		○		

良い点

悪い点

■ 特に良い点

- ・広場を利用しやすい
- ・日かげがあり、すずしい
- ・遊びに利用できる

■ 特に悪い点

- ・ゴミがある
- ・車がとめにくい
- ・高架下に落書きがある

■ 総合コメント

市街地からのアクセスがよく、安心して利用できるすばらしい公園です。
五つ星にするためには、トイレや案内看板の整備が必要です。

～川の親しみやすさの成績表～ 川の通信簿

箇所名：No.3：桑野川かわまちづくり整備箇所

“花の公園” 地元住民が主体で維持されている河川空間

■ 那賀川左岸河口干潟はこんな所

河川名	桑野川（左岸 3k/600～4k/600）
所在地	徳島県阿南市横見町
アクセス	阿南駅より車で約5分
面積	5,000m ²
管理者	阿南市
特徴	美しく整備されたスペースでは地元住民が主体となって清掃活動等が行われています。多目的空間として整備されており、広々とした緑地公園として親しまれています。ジョギングやサイクリングなどスポーツを楽しむ場として利用されています。
主な利用	散策、釣り、休憩
利用者数	12人（2024/7/28）
点検参加人数	11人（2024/7/17）



■ 令和6年現在の成績表

総合的な成績：★★★★ 相当よい

No.	点検項目	現在の状況			整備必要%	重要度			
		良い	普通	悪い		非常に重要	重要	普通	不要
1	豊かな自然を感じますか		○		18%		○		
2	水はきれいですか		○		10%		○		
3	流れている水の量は十分ですか	○			18%		○		
4	ゴミがなくきれいですか	○			0%		○		
5	危険な場所がなく安全ですか		○		18%		○		
6	景色はいいですか	○			9%		○		
7	歴史・文化を感じますか		○		9%			○	
8	堤防や河川敷には、近づきやすいですか	○			0%		○		
9	水辺へ入りやすいですか		○		10%			○	
10	広場は利用しやすいですか		○		0%			○	
11	休憩施設や木陰は十分ですか		○		55%		○		
12	散歩はしやすいですか	○			18%		○		
13	トイレは使いやすいですか								
14	案内看板はわかりやすいですか								
15	駐車場は使いやすいですか		○		27%		○		

■ 良い点 ■ 悪い点

■ 特に良い点

- ・散歩がしやすい
- ・ゴミがほとんど落ちていない
- ・花壇や彩色された護岸が綺麗

■ 特に悪い点

- ・日陰が少ない
- ・トイレが遠い

■ 総合コメント

美しく整備された花壇、彩色された護岸では地元住民が主体となって清掃活動等が行われています。
五つ星にするためには、トイレや案内看板、日陰や休憩施設の整備が必要です。

～川の親しみやすさの成績表～ 川の通信簿

箇所名：No.4：楠根桜つつみ公園

“雄大な那賀川の景観” 森と川に囲まれた見晴らしのよい公園

■楠根桜つつみ公園はこんな所

河川名	那賀川（左岸 12k/500～13k/000）
所在地	徳島県阿南市楠根町
アクセス	阿南駅より車で約 20 分
面積	12,800m ²
管理者	阿南市
特徴	桜並木や遊歩道、トイレ、休憩所、遊具施設、広場等が整備され、地域住民の憩いの場となっています。河道内は河畔林が生い茂り、堤防から野鳥等を観察することができます。当公園を会場に「桜まつり」が開催されています。
主な利用	散策、休息、行事（楠根町桜まつり等）
利用者数	0 人（2024/7/28）
点検参加人数	11 人（2024/7/17）



桜並木・遊歩道



休憩所（東屋）



遊具施設

■令和6年現在の成績表

総合的な成績：★★★★ 相当よい

No.	点検項目	現在の状況			整備必要 %	重要度			
		良い	普通	悪い		非常に重要	重要	普通	不要
1	豊かな自然を感じますか	○			10%		○		
2	水はきれいですか								
3	流れている水の量は十分ですか								
4	ゴミがなくきれいですか	○			0%		○		
5	危険な場所がなく安全ですか		○		9%		○		
6	景色はいいですか	○			0%		○		
7	歴史・文化を感じますか		○		18%			○	
8	堤防や河川敷には、近づきやすいですか		○		0%			○	
9	水辺へ入りやすいですか								
10	広場は利用しやすいですか	○			0%		○		
11	休憩施設や木陰は十分ですか	○			10%		○		
12	散歩はしやすいですか	○			9%		○		
13	トイレは使いやすいですか		○		36%		○		
14	案内看板はわかりやすいですか	○			0%			○	
15	駐車場は使いやすいですか	○			0%		○		

良い点

悪い点

■特に良い点

- ・木陰で休める
- ・木陰が多い
- ・自然を十分に感じられる

■特に悪い点

- ・トイレが男女共用

■総合コメント

那賀川の雄大な風景を望む場所として、素晴らしい公園です。五つ星にするためには、階段にスロープをつけるなど水辺に近寄りやすくする整備やトイレ設備の改善が必要です。

～川の親しみやすさの成績表～ 川の通信簿

箇所名：No.5：桜つつみ公園、那賀川河川敷第3緑地

“子どもからお年寄りまで”誰もが楽しく過ごせる河川空間

■桜つつみ公園、那賀川河川敷第3緑地はこんな所

河川名	那賀川（左岸 7k/500～9k/500）
所在地	徳島県阿南市羽ノ浦町岩脇～古毛
アクセス	阿南駅より車で約 15 分
面積	31,800m ²
管理者	阿南市
特徴	中央には大きな池があり、周りには桜の木が立ち並び、住民の憩いの場となっています。地元の桜まつり保存会が、ソメイヨシノを植樹したり、周辺の清掃活動もっており、地域と連携した川づくりが行われています。河原にはコアジサシやシロチドリなどの鳥類が生息し、早瀬はアユの産卵場となっています。
主な利用	散策、休息、行事（岩脇公園桜まつり等）
利用者数	4 人（2024/7/28）
点検参加人数	11 人（2024/7/17）



■令和6年現在の成績表

総合的な成績：☆☆☆ 普通

No.	点検項目	現在の状況			整備 必要 %	重要度			
		良い	普通	悪い		非常に 重要	重要	普通	不要
1	豊かな自然を感じますか	○			9%		○		
2	水はきれいですか		○		45%		○		
3	流れている水の量は十分ですか		○		9%		○		
4	ゴミがなくきれいですか		○		30%		○		
5	危険な場所がなく安全ですか		○		10%		○		
6	景色はいいですか	○			20%		○		
7	歴史・文化を感じますか		○		0%		○		
8	堤防や河川敷には、近づきやすいですか	○			0%		○		
9	水辺へ入りやすいですか		○		9%		○		
10	広場は利用しやすいですか		○		18%		○		
11	休憩施設や木陰は十分ですか	○			18%		○		
12	散歩はしやすいですか	○			10%		○		
13	トイレは使いやすいですか		○		27%		○		
14	案内看板はわかりやすいですか		○		0%		○		
15	駐車場は使いやすいですか		○		9%		○		

良い点

悪い点

■特に良い点

- 公園の池と池を跨ぐアーチ橋が良い
- 影が多い
- トイレが男女別で良い

■特に悪い点

- 虫が多い
- トイレの案内看板がない
- 公園内の道は枝などが繁茂して通りづらい

■総合コメント

散策や休息、スポーツなど、幅広い年齢の方が利用できる広場と公園です。
5つ星にするためには、公園内の除草等の管理の向上や、案内看板の整備が必要です。

～川の親しみやすさの成績表～ 川の通信簿

箇所名：No.6：那賀川河川敷第2緑地

(アゴヒゲアザラシ)

“ナカちゃんを後世に” ナカちゃんの名が刻まれた河川空間

■ 那賀川河川敷第2緑地はこんな所

河川名	那賀川 (左岸 3k/900~4k/700)
所在地	徳島県阿南市那賀川町
アクセス	阿南駅より車で約 10 分
面積	22,100m ²
管理者	阿南市
特徴	多目的空間として整備され、広々とした緑地公園として親しまれています。水際にはのんびりと魚釣りをすることもできます。「ナカちゃん」をしのぶモニュメントやレリーフが設置されています。
主な利用	散策、水遊び、休息
利用者数	14 人 (2024/7/28)
点検参加人数	11 人 (2024/7/17)



ナカちゃんの名が刻まれたモニュメント



芝生自由広場

■ 令和6年現在の成績表

総合的な成績：★★★★ 相当よい

No.	点検項目	現在の状況			整備必要 %	重要度			
		良い	普通	悪い		非常に重要	重要	普通	不要
1	豊かな自然を感じますか	○			9%		○		
2	水はきれいですか		○		18%		○		
3	流れている水の量は十分ですか	○			0%			○	
4	ゴミがなくきれいですか	○			0%		○		
5	危険な場所がなく安全ですか		○		10%		○		
6	景色はいいですか	○			9%		○		
7	歴史・文化を感じますか		○		10%		○		
8	堤防や河川敷には、近づきやすいですか	○			9%			○	
9	水辺へ入りやすいですか		○		20%			○	
10	広場は利用しやすいですか	○			20%			○	
11	休憩施設や木陰は十分ですか		○		40%			○	
12	散歩はしやすいですか	○			9%			○	
13	トイレは使いやすいですか								
14	案内看板はわかりやすいですか								
15	駐車場は使いやすいですか		○		0%			○	

良い点

悪い点

■ 特に良い点

- ・ナカちゃんが良い
- ・景色が良い
- ・道が綺麗
- ・ゴミが少ない

■ 特に悪い点

- ・木陰がない
- ・休憩できる場所が少ない

■ 総合コメント

散策やスポーツを楽しめる広場があり、水際へのアプローチがよい河川空間です。5つ星にするためには、トイレや案内看板、日陰や休憩施設の整備が必要です。

実施状況写真



No.1 桑野川防災ステーション



No.2 浜の浦緑地



No.3 桑野川かわまちづくり整備箇所



No.4 楠根桜つつみ公園

実施状況写真



No.5 桜づつみ公園、那賀川河川敷第3緑地



No.6 那賀川河川敷第2緑地



ナカちゃん像と記念撮影