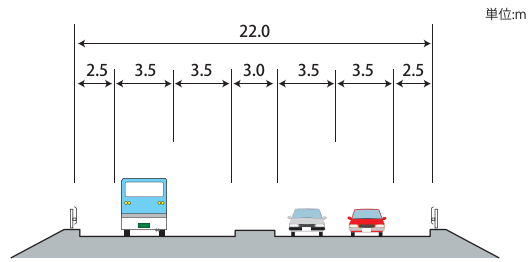
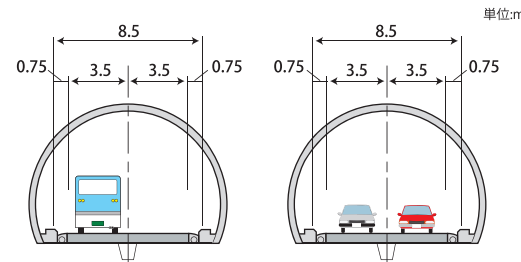


標準断面図

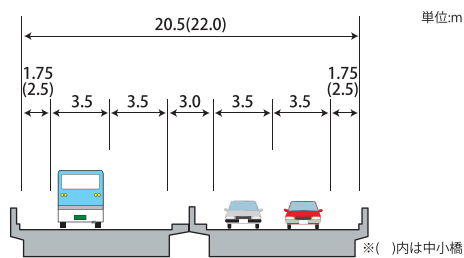
土工部



トンネル部



橋梁部



計画概要

- ✓ 路線名 国道196号 今治道路
- ✓ 区間 自) 今治市 矢田
いまぼりし やた
至) 今治市 長沢
いまぼりし ながさわ
- ✓ 構造規格 第1種第3級(自動車専用道路)
- ✓ 延長 10.3km
- ✓ 標準幅員 W=22.0m(4車線)
- ✓ 設計速度 80km/h

事業の経緯

- ✓ 平成3年12月17日 都市計画決定
- ✓ 平成13年度 事業化
- ✓ 平成15年度 用地買収着手
- ✓ 平成24年度 工事着手
- ✓ 令和元年度 都市計画変更

事業の進め方

1 都市計画の決定

2 調査説明

測量等の実施内容の説明、および現地立入のお願いをします。



3 測量・調査

設計に必要な測量や地質調査等を行います。



4 設計案作成

測量や地質調査等の結果に基づいて、道路等の設計を行います。

5 設計協議

道路設計に基づいて、関係者の皆様と設計内容について協議します。



6 現地協議

現地に仮の幅杭を設置して、水路、取り付け道などについて協議します。

7 詳細設計

これまで行ってきた協議事項に基づき、設計を行います。

8 幅杭設置

道路の建設に必要な幅を示す杭を現地に設置します。

9 境界立会

道路予定地について、隣接地との境界を現地に立会します。



10 用地調査

道路にかかる面積、家屋、立ち木などについて、測量や調査を行います。



11 用地補償説明


用地補償の説明を行い、契約支払いを行います。



12 工事



13 完成・開通

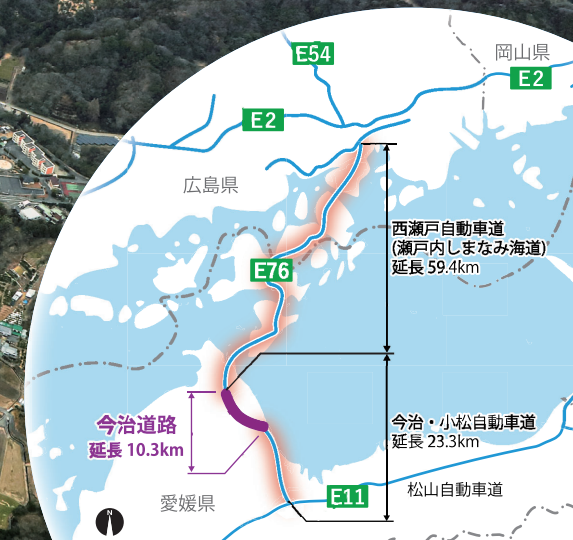


令和7年11月作成

今治・小松自動車道

国道196号

今治道路



国道196号今治道路は、高規格道路を構成する国道の自動車専用道路「今治・小松自動車道」の一部であり、西瀬戸自動車道(瀬戸内しまなみ海道)と松山自動車道をつなぎ高規格道路ネットワークを形成することで、産業・文化などの分野における地域間の交流を促し、地域の活性化を図ることを目的として整備するものです。



国土交通省四国地方整備局
松山河川国道事務所

〒790-8574 松山市土居田町797番地2
TEL: 089-972-0034 (代表) FAX: 089-972-8056
<https://www.skr.mlit.go.jp/matsuyam/>



QRコードはデンソーウェブの登録商標です。

道路の異状を見つけたら
道路緊急ダイヤル

#9910
24時間受付無料

【対象地域】
国土交通省の管理する国道、高速道路及び本州四国連絡道路
※県管理の道路等については、受付次第なるべく早く関係機関に連絡しますが、夜間・土曜・日曜・祝祭日は対応できない場合があります。

「道の相談室」(四国)

相談対象地域：四国全域
電話受付時間：9:30～17:00
※土・日・祝祭日・年末年始を除く

TEL: 087-811-8460
FAX: 087-811-8463
<https://www.skr.mlit.go.jp/road/michi/index.htm>

