放水路@仁淀川

～高知の治水施設を見に行こう～

新宇治川放水路(呑口):高知県吾川郡いの町

波介川河口導流路:高知県土佐市


日下川放水路(呑口)
新日下川放水路(呑口)
高知県高岡郡日高村

国土交通省　四国地方整備局
高知河川国道事務所

放水路の総延長
「仁淀川水系」が日本一!
※自然に流れる放水路に限る。

放水路(トンネル方式による河川)一覧

水系名	河川名	名 称	総延長	完成年	チェック欄
仁淀川	日下川	派川日下川	3.7㎞	昭和36年	
		日下川放水路	5.0㎞	昭和57年	
		新日下川放水路	5.4㎞	令和６年	
	宇治川	宇治川放水路	0.9㎞	昭和38年	
		早稲川放水路	1.5㎞	昭和57年	
		新宇治川放水路	2.6㎞	平成19年	
総延長			19.1㎞		

導流路(開水路)一覧

水系名	河川名	名 称	総延長	完成年	チェック欄
仁淀川	波介川	波介川河口導流路	2.5㎞	平成24年	

放水路を見に行って
カードをゲット!!

詳細はHPを見てね♪

高知河川　検索

お問い合わせ

国土交通省　四国地方整備局　高知河川国道事務所
代表:088-833-0111　仁淀川出張所:088-894-2044
https://www.skr.mlit.go.jp/kochi/

R7.3

契機となった災害

契機災害	施設名	完成年	放水路の位置
昭和21年12月 昭和南海地震	派川日下川	昭和36年	①
	宇治川放水路	昭和38年	②
昭和50年8月 台風5号	日下川放水路	昭和57年	③
	早稲川放水路	昭和57年	④
平成5年11月 低気圧	新宇治川放水路	平成19年	⑤
平成16年10月 台風23号 平成17年9月 台風14号	波介川河口導流路	平成24年	⑥
平成26年8月 台風12号、11号	新日下川放水路	令和６年	⑦

土佐市高岡地区
昭和50年8月台風5号

いの町枝川地区
平成5年11月低気圧

日高村沖名地区
平成26年8月台風12号

放水路の位置

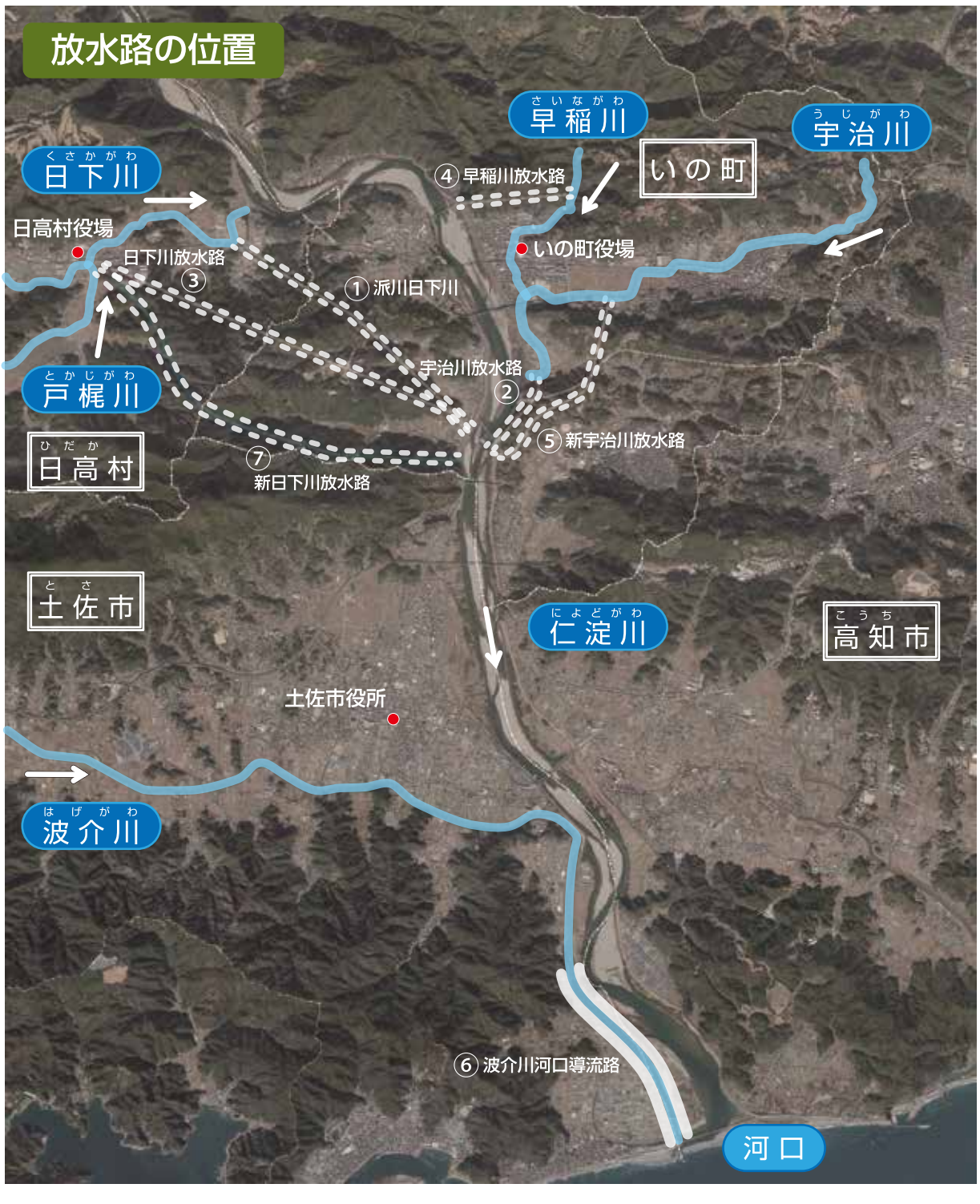

放水路のしくみ

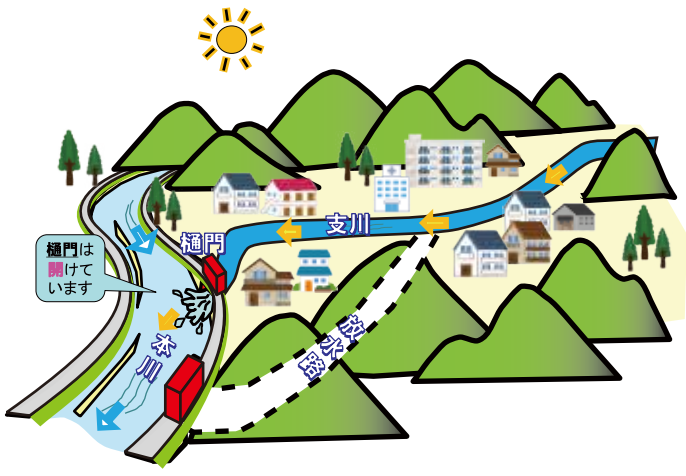

平常時

支川の水は樋門（合流点）から流れます

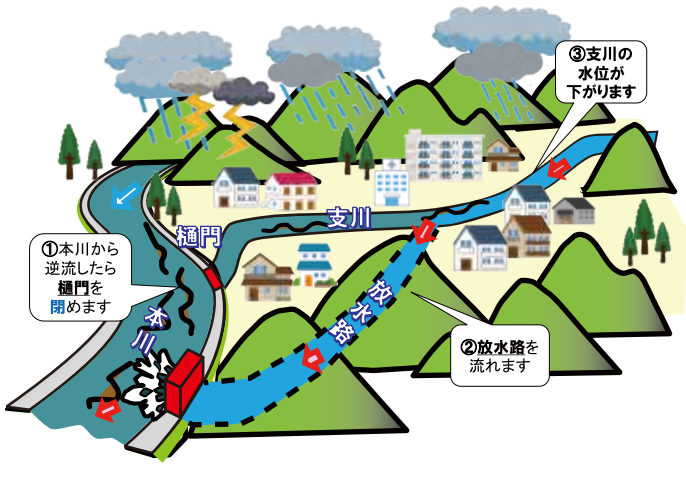

洪水時

樋門を閉め、支川の水を放水路から流します

※ 本川･･･仁淀川をいいます
　支川･･･宇治川、日下川をいいます

くさかがわほうすいろ
日下川放水路

くさかがわほうすいろせいすいもん
日下川放水路制水門

Ver.1.0(2021.03) 日下川放水路(呑口)

くさかがわほうすいろ
日下川放水路

Ver.1.0(2021.03) 日下川放水路(トンネル部)

くさかがわほうすいろいけもん
日下川放水樋門

Ver.1.0(2021.03) 日下川放水路(吐口)

しんくさかがわほうすいろ
新日下川放水路

しん くさか がわ ほう すい ろ のみ くち
新日下川放水路（呑口）

Ver.3.0(2024.03)

しん くさか がわ ほう すい ろ ぶ
新日下川放水路（トンネル部）

Ver.3.0(2024.03)

しん くさか がわ ほう すい ろ はけ くち
新日下川放水路（吐口）

Ver.3.0(2024.03)

うじがわほうすいろ
宇治川放水路

うじがわほうすいろすいどうせいすいひもん
宇治川放水隧道制水樋門

Ver.1.0(2021.03) 宇治川放水路(呑口)

うじがわほうすいひもん
宇治川放水樋門

Ver.1.0(2021.03) 宇治川放水路(吐口)

いげひもん
神母樋門

いげひもん
神母樋門

Ver.1.0(2021.03)

しんうじがわほうすいろ
新宇治川放水路

しんうじがわほうすいろせいすいもん
新宇治川放水路制水門

Ver.1.0(2021.03) 新宇治川放水路(呑口)

しんうじがわほうすいろ
新宇治川放水路

Ver.1.0(2021.03) 新宇治川放水路(トンネル部)

しんうじがわほうすいろすいもん
新宇治川放水樋門

Ver.1.0(2021.03) 新宇治川放水路(吐口)

はげがわかこうどうりゅうろ
波介川河口導流路

はげがわひもん
波介川樋門

Ver.1.0(2021.03) 波介川河口導流路

じゅうもんじせき
十文字堰

Ver.1.0(2021.03) 波介川河口導流路

はげがわしおどめぜき
波介川潮止堰

Ver.1.0(2021.03) 波介川河口導流路