

令和6年4月1日
高知河川国道事務所

「新日下川放水路」が完成！

～完成説明会を開催します～

仁淀川の支川日下川では平成26年8月台風第12号により床上・床下浸水159戸などの甚大な被害が発生した日高村において、平成30年4月から工事を進めていました「新日下川放水路」（延長約5.3 km）が完成しましたのでお知らせいたします。

日高村による周囲堤の建設、高知県による河川改修に加え、国土交通省による「新日下川放水路」が完成したことで、平成26年8月の台風と同規模の洪水が発生しても、日高村での床上浸水被害がゼロとなることが期待されます。

新日下川放水路が完成にあたり、報道関係の皆様を対象に、放水路の概要や役割などの説明会を以下のとおり開催いたします。取材を希望する報道機関の方は別紙の取材申込書により、4月5日（金）までにお申し込みください。

1. 日 時：令和6年4月10日（水）10：00 ～

※小雨決行

ただし、大雨や地震時等は開催を延期します。

2. 場 所：新日下川放水路呑口導水路（高知県高岡郡日高村下分地先）

3. 内 容：新日下川放水路の概要等の説明、施設見学

4. その他

取材を希望される方は、令和6年4月5日（金）16時まで
申し込みをお願いします。

この取組は、四国圏広域地方計画【No.1 南海トラフ地震を始めとする大規模自然災害等への「支国」防災力向上プロジェクト】の取組に該当します。

「問い合わせ先」 ◎：主たる問い合わせ先

国土交通省 四国地方整備局 高知河川国道事務所

TEL:088-833-0111（代表）

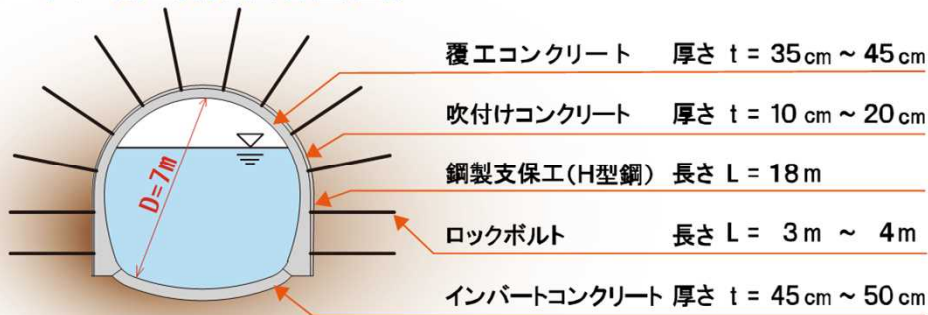
副 所 長 壬生 恵庫 （内線：204）

◎工務課長 松坂 善仁 （内線：311）

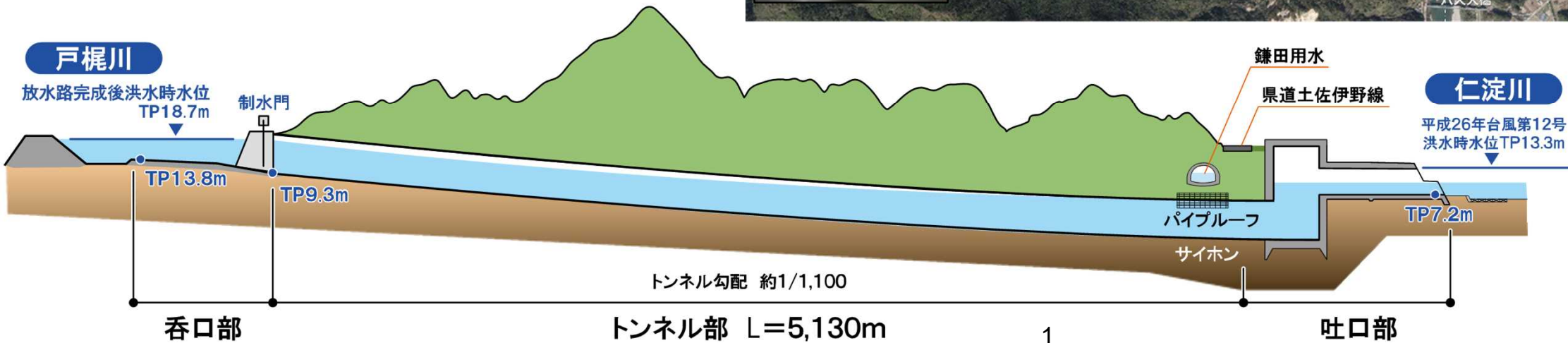
新日下川放水路の概要

- 新日下川放水路は、直径7m、全長約5.3km(うち約5.1kmがトンネル)。最大で毎秒約130m³を放水。
- 日下川では3本目となる放水路であり、四国で最も長い放水路。

■トンネル部 (標準断面図)



日下川新規放水路 模式図





新日下川放水路

着手前



令和6年3月完成



日下川の床上浸水対策事業



A 国による3本目となる放水路の建設



C 村による輪中堤の建設 (擁壁の新設・既存擁壁の嵩上げ)



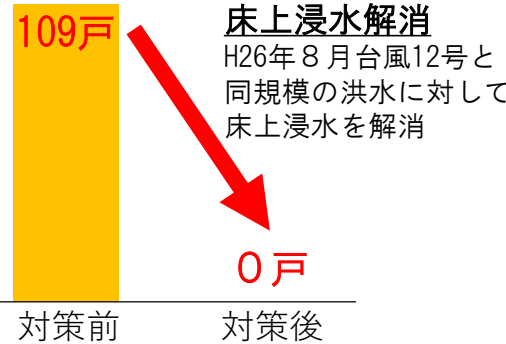
国・県の対策後にも残る局所的な床上浸水を解消

B 県による日下川・戸梶川の改修



平成26年8月台風12号による被害と対策の効果

- ・浸水面積: 274ha
- ・床上浸水: 109戸
- ・床下浸水: 50戸
- ・国道: 約18時間通行止め
- ・J R: 約70時間運休



- C** 日高村水害に強いまちづくり条例(令和3年3月制定)
- ①居室の床高の規制
平成26年洪水と同規模の洪水が発生しても床上浸水とならないように、災害危険区域を設定
 - ②雨水の貯留・浸透機能の保全
 - ③洪水の遊水機能の保全

国土交通省 四国地方整備局
高知河川国道事務所 工務課 宛

申込先：(FAX) 088-821-9152
(E-mail) skr-koucha40@mlit.go.jp

新日下川放水路完成説明会

取 材 申 込 書

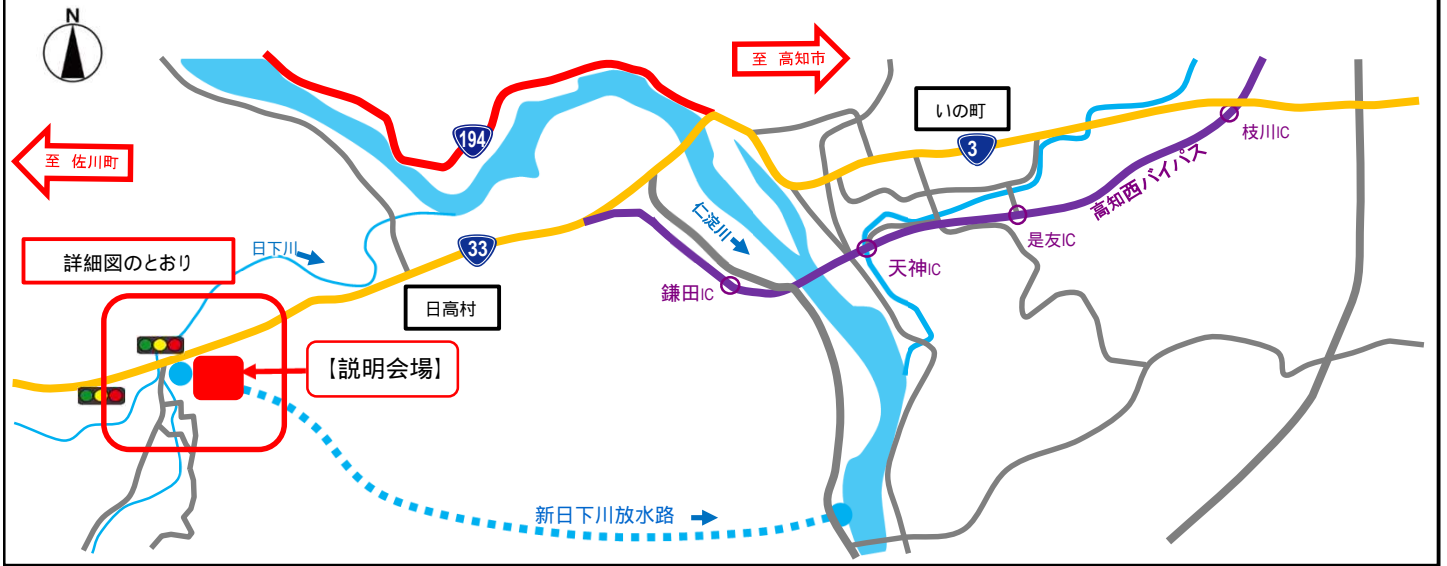
必要事項をご記入のうえ、4月5日(金) 16時までに FAX またはメールにてお申し込みください。

貴社名	
連絡先	TEL : FAX : E-mail :
取材者 (代表者) 氏名	
取材者人数	人
連絡事項等	

<留意事項>

- ・取材にあたっては、安全のため説明者の指示にご協力をお願いします。

説明会場位置図



会場案内図(詳細図)

