生産性革命
byインフラ
第４次重点計画

# 高知県

# 高知港三里地区国際物流ターミナル整備事業

## 物流拠点の整備で地域の活力・防災力向上

**現 在** now　　**将 来** future

### インフラ



平成26年度東側岸壁供用開始

**高知港海岸における地震・津波対策の方針**

○高知市の中心部が浦戸湾奥部に位置するという地理的特性を踏まえ、3ラインでの対策による「三重防護」による対策を進める。

高知港海岸における三重防護のイメージ

直轄海岸保全施設整備事業・防波堤改良等を順次実施予定

### 地域

高知港三里地区の利用状況

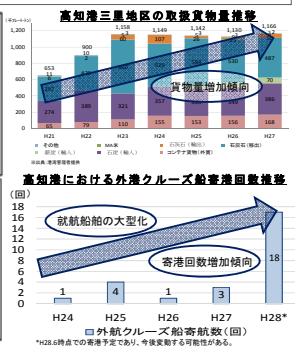


高知港三里地区の防災拠点としての機能

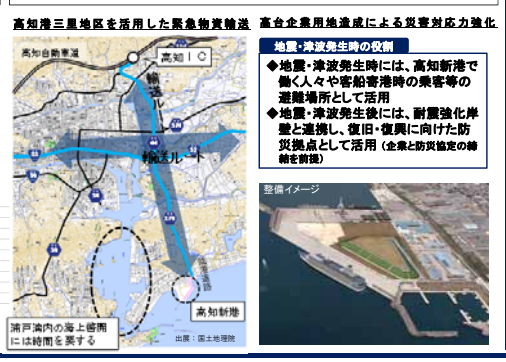


高知港三里地区の更なる利活用と利便性向上・防災拠点としての機能確保

- 高知港三里地区国際物流ターミナルの整備に伴い、大水深の西側岸壁及び東側岸壁が供用開始し、大型貨物船だけでなく、大型クルーズ船も入港可能に
- 高知港海岸における地震・津波対策の取り組みとして、第一線防波堤を粘り強い構造へ補強することにより、発災後の高知港三里地区の港湾機能を確保
- これらの取り組み等により、物流拠点として企業の産業活動を支えるとともに、災害時に耐震強化岸壁等を活用し、緊急物資輸送や地域経済の復旧・復興を可能とする
- なお、災害時は高知港三里地区で陸揚げした緊急物資を臨港道路経由で高知市中心部へ、更に高知自動車道経由、四国8の字ネットワークとの連携により、広域へ輸送

四国８の字ネットワーク