

地域の主要渋滞箇所(一般道)

主要渋滞箇所数	集約されるエリア数	集約される区間数	単独箇所数
48箇所	1エリア	11区間	23箇所
	※4区間、7箇所が含まれる	※18箇所が含まれる	

凡例

<主要渋滞箇所>

- 箇所
- 区間
- エリア

<道路種別>

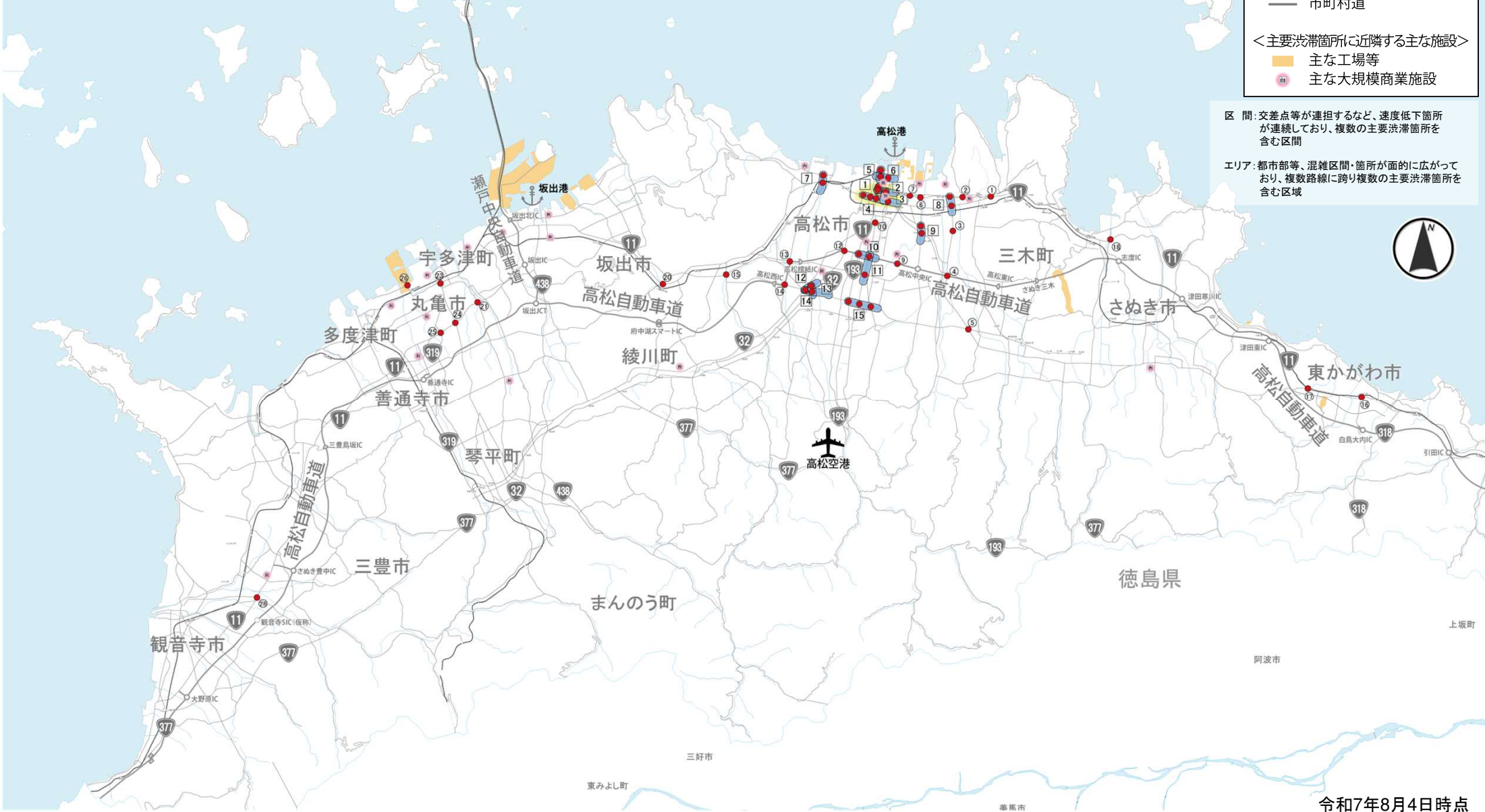
- 高速道路
- 一般県道以上
- 市町村道

<主要渋滞箇所付近の主な施設>

- 主な工場等
- 主な大規模商業施設

区間: 交差点等が連担するなど、速度低下箇所が連続しており、複数の主要渋滞箇所を含む区間

エリア: 都市部等、混雑区間・箇所が面的に広がっており、複数路線に跨り複数の主要渋滞箇所を含む区域



■エリア

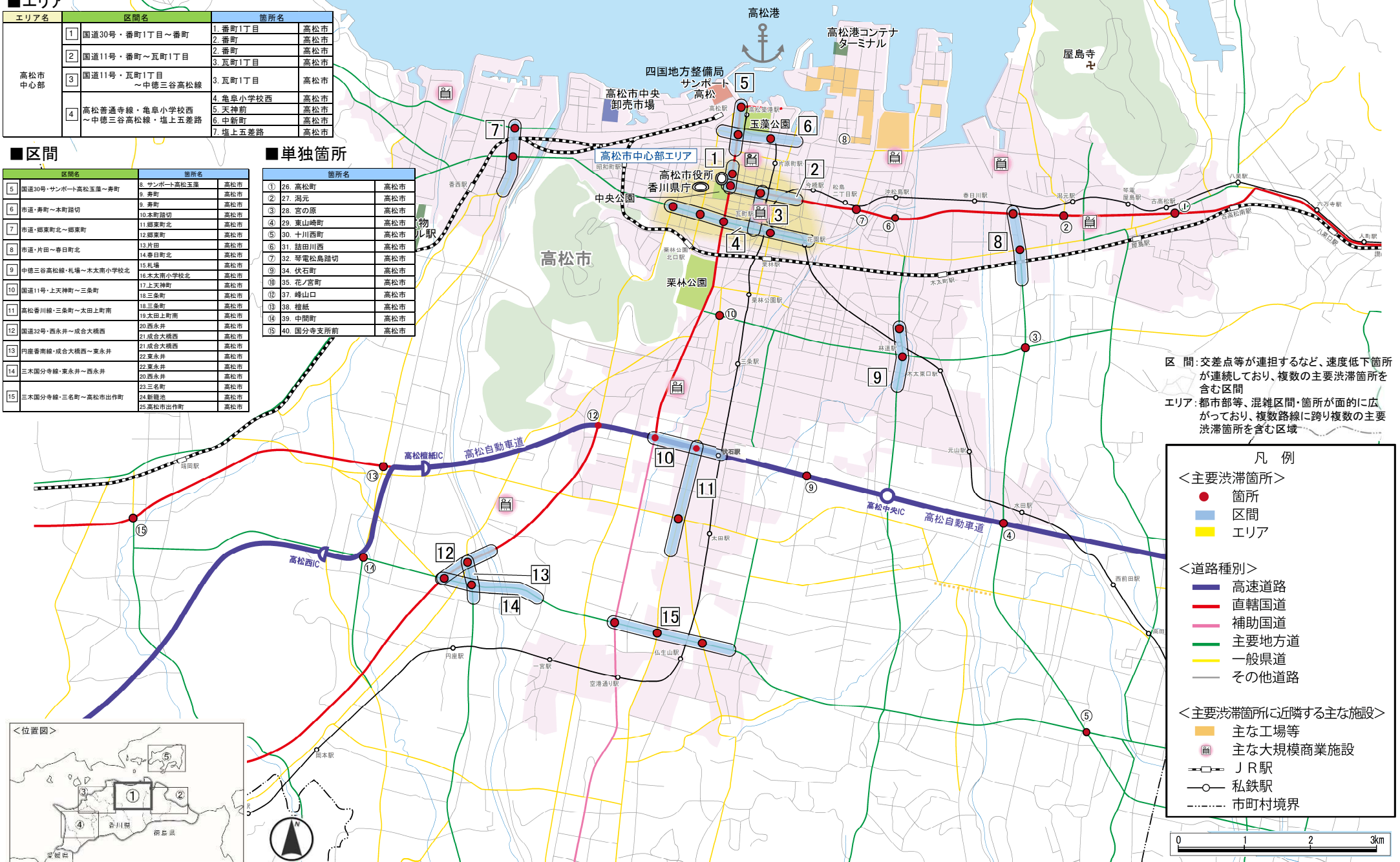
エリア名	区間名	箇所名	
高松市中心部	1 国道30号・番町1丁目～番町	1.番町1丁目 2.番町 3.瓦町1丁目	高松市 高松市 高松市
	2 国道11号・番町～瓦町1丁目	2.番町 3.瓦町1丁目	高松市 高松市
	3 国道11号・瓦町1丁目～中徳三谷高松線	3.瓦町1丁目	高松市
	4 高松普通寺線・亀阜小学校西～中徳三谷高松線・塩上五差路	4.亀阜小学校西	高松市
		5.天神前	高松市
		6.中新町	高松市
		7.塩上五差路	高松市

■区間

区間名	箇所名
5 国道30号・サンポート高松玉藻～寿町	8.サンポート高松玉藻
6 市道・寿町～本町踏切	9.寿町
7 市道・細東町北～細東町	10.本町踏切
8 市道・片田～春日町北	11.細東町北
9 中徳三谷高松線・礼場～木太南小学校北	12.細東町北
10 国道11号・上天神町～三集町	13.片田
11 高松香川線・三条町～太田上町南	14.春日町北
12 国道32号・西永井～成合大橋西	15.礼場
13 内産香南線・成合大橋西～東永井	16.木太南小学校北
14 三木園分寺線・東永井～西永井	17.上天神町
15 三木園分寺線・三名町～高松市出作町	18.三集町
	19.三条町
	20.西永井
	21.成合大橋西
	22.東永井
	23.三名町
	24.新龍池
	25.高松市出作町

■単独箇所

箇所名	箇所名
① 26.高松町	高松市
② 27.浜元	高松市
③ 28.宮の原	高松市
④ 29.東山崎町	高松市
⑤ 30.十川西町	高松市
⑥ 31.詰田川西	高松市
⑦ 32.琴電松島踏切	高松市
⑧ 34.伏石町	高松市
⑨ 35.花ノ宮町	高松市
⑩ 37.峰山口	高松市
⑪ 38.権紙	高松市
⑫ 39.中間町	高松市
⑬ 40.園分寺支所前	高松市



区間：交差点等が連担するなど、速度低下箇所が連続しており、複数の主要渋滞箇所を含む区間
 エリア：都市部等、混雑区間・箇所が面的に広がっており、複数路線に跨り複数の主要渋滞箇所を含む区域

凡例

<主要渋滞箇所>

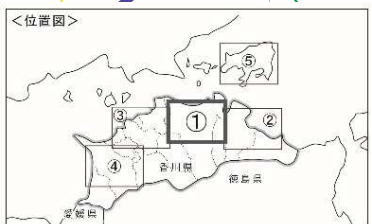
- 箇所
- 区間
- エリア

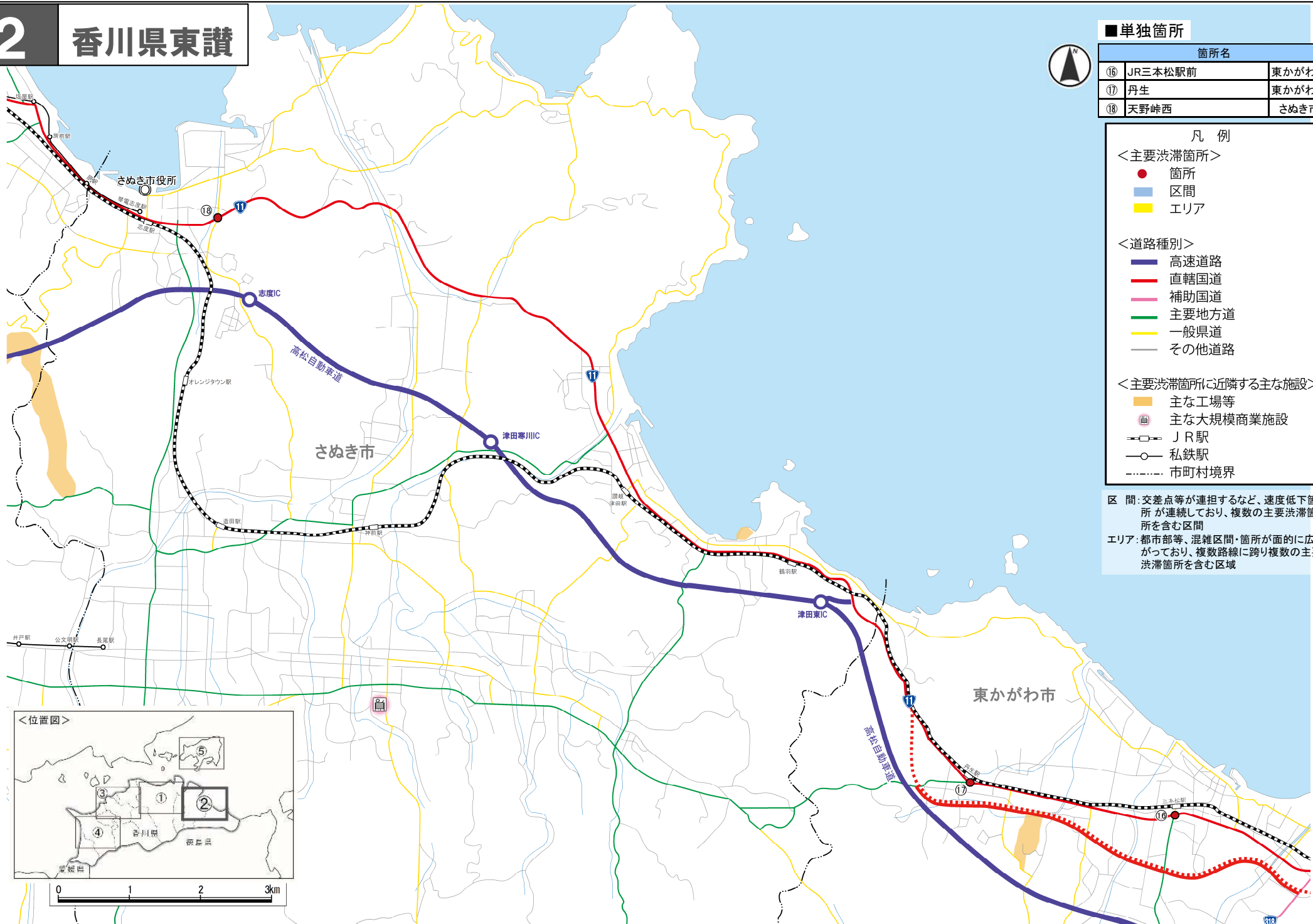
<道路種別>

- 高速道路
- 直轄国道
- 補助国道
- 主要地方道
- 一般県道
- その他道路

<主要渋滞箇所付近の主な施設>

- 主な工場等
- 主な大規模商業施設
- JR駅
- 私鉄駅
- 市町村境界





■単独箇所

箇所名	
⑬	JR三本松駅前 東かがわ市
⑭	丹生 東かがわ市
⑮	天野峠西 さぬき市

凡例

<主要渋滞箇所>

- 箇所
- 区間
- エリア

<道路種別>

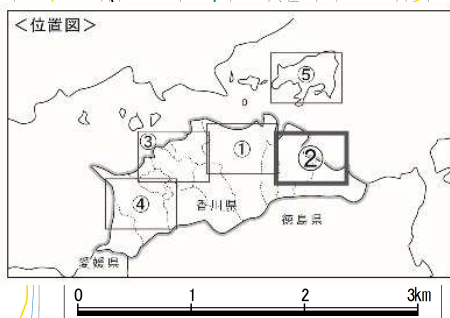
- 高速道路
- 直轄国道
- 補助国道
- 主要地方道
- 一般県道
- その他道路

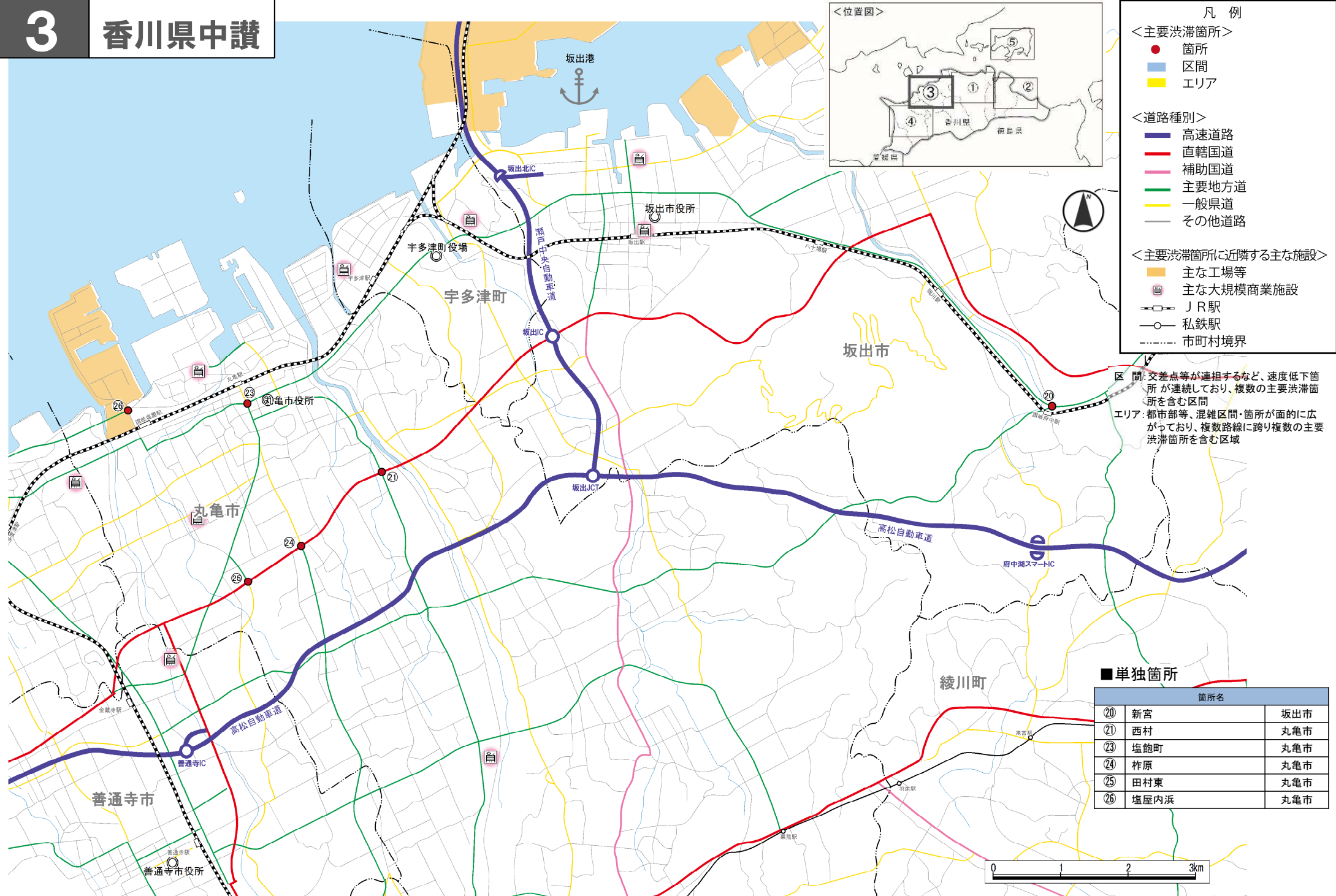
<主要渋滞箇所に近隣する主な施設>

- 主な工場等
- 主な大規模商業施設
- JR駅
- 私鉄駅
- 市町村境界

区間: 交差点等が連担するなど、速度低下箇所が連続しており、複数の主要渋滞箇所を含む区間

エリア: 都市部等、混雑区間・箇所が面的に広がっており、複数路線に跨り複数の主要渋滞箇所を含む区域





凡例

<主要渋滞箇所>

- 箇所
- 区間
- エリア

<道路種別>

- 高速道路
- 直轄国道
- 補助国道
- 主要地方道
- 一般県道
- その他道路

<主要渋滞箇所に近隣する主な施設>

- 主な工場等
- 主な大規模商業施設
- JR駅
- 私鉄駅
- 市町村境界

区間: 交差点等が連続するなど、速度低下箇所が連続しており、複数の主要渋滞箇所を含む区間

エリア: 都市部等、混雑区間・箇所が面的に広がっており、複数路線に跨り複数の主要渋滞箇所を含む区域

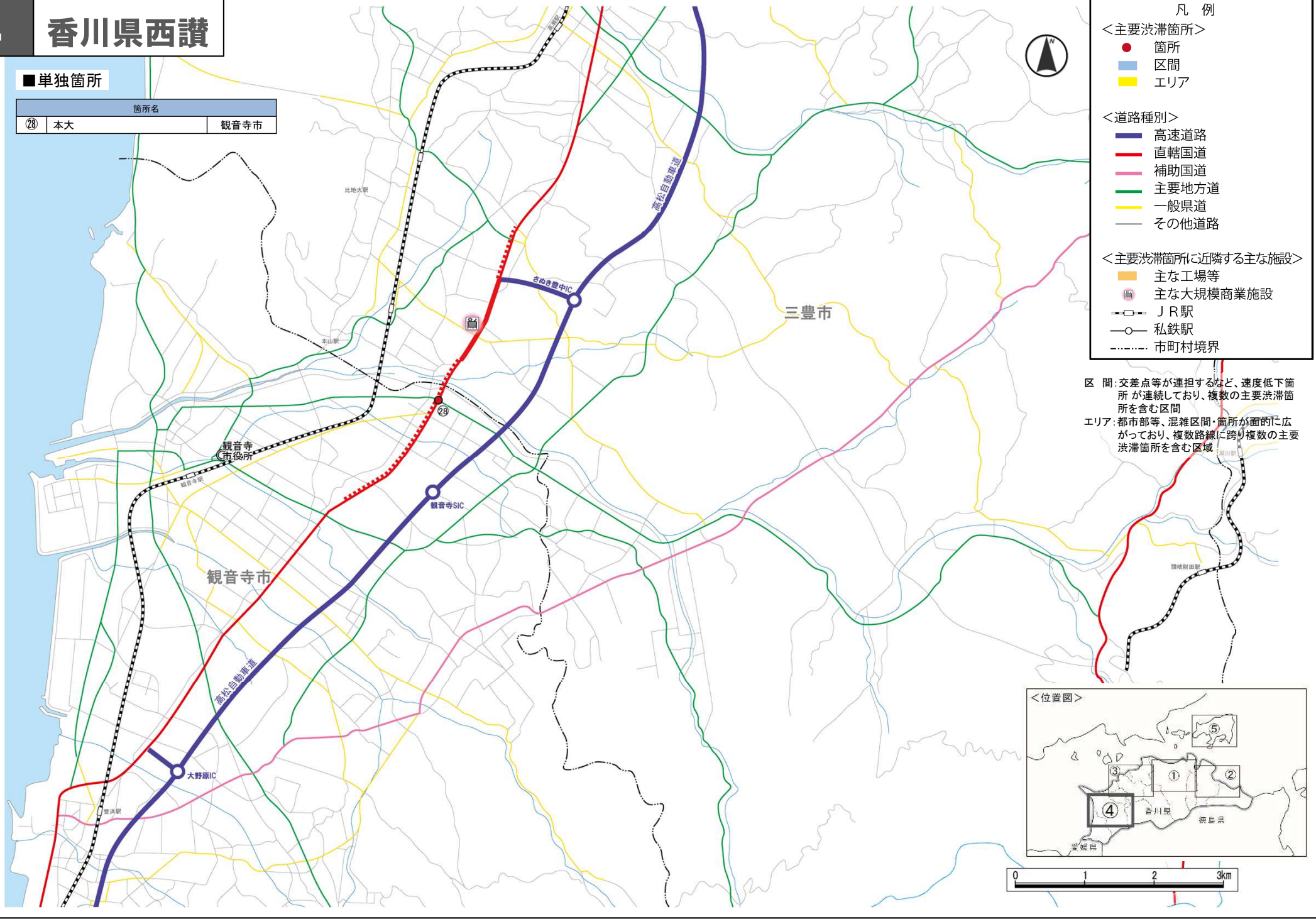
■ 単独箇所

箇所名		
20	新宮	坂出市
21	西村	丸亀市
23	塩飽町	丸亀市
24	柞原	丸亀市
25	田村東	丸亀市
26	塩屋内浜	丸亀市



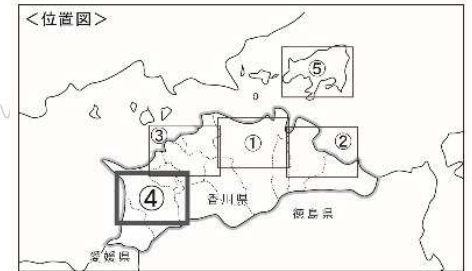
■単独箇所

箇所名	
28 本大	観音寺市



- 凡例
- <主要渋滞箇所>
 - 箇所
 - 区間
 - エリア
 - <道路種別>
 - 高速道路
 - 直轄国道
 - 補助国道
 - 主要地方道
 - 一般県道
 - その他道路
 - <主要渋滞箇所に近隣する主な施設>
 - 主な工場等
 - 主な大規模商業施設
 - JR駅
 - 私鉄駅
 - 市町村境界

区間: 交差点等が連担するなど、速度低下箇所が連続しており、複数の主要渋滞箇所を含む区間
 エリア: 都市部等、混雑区間・箇所が面的に広がっており、複数路線に跨り複数の主要渋滞箇所を含む区域

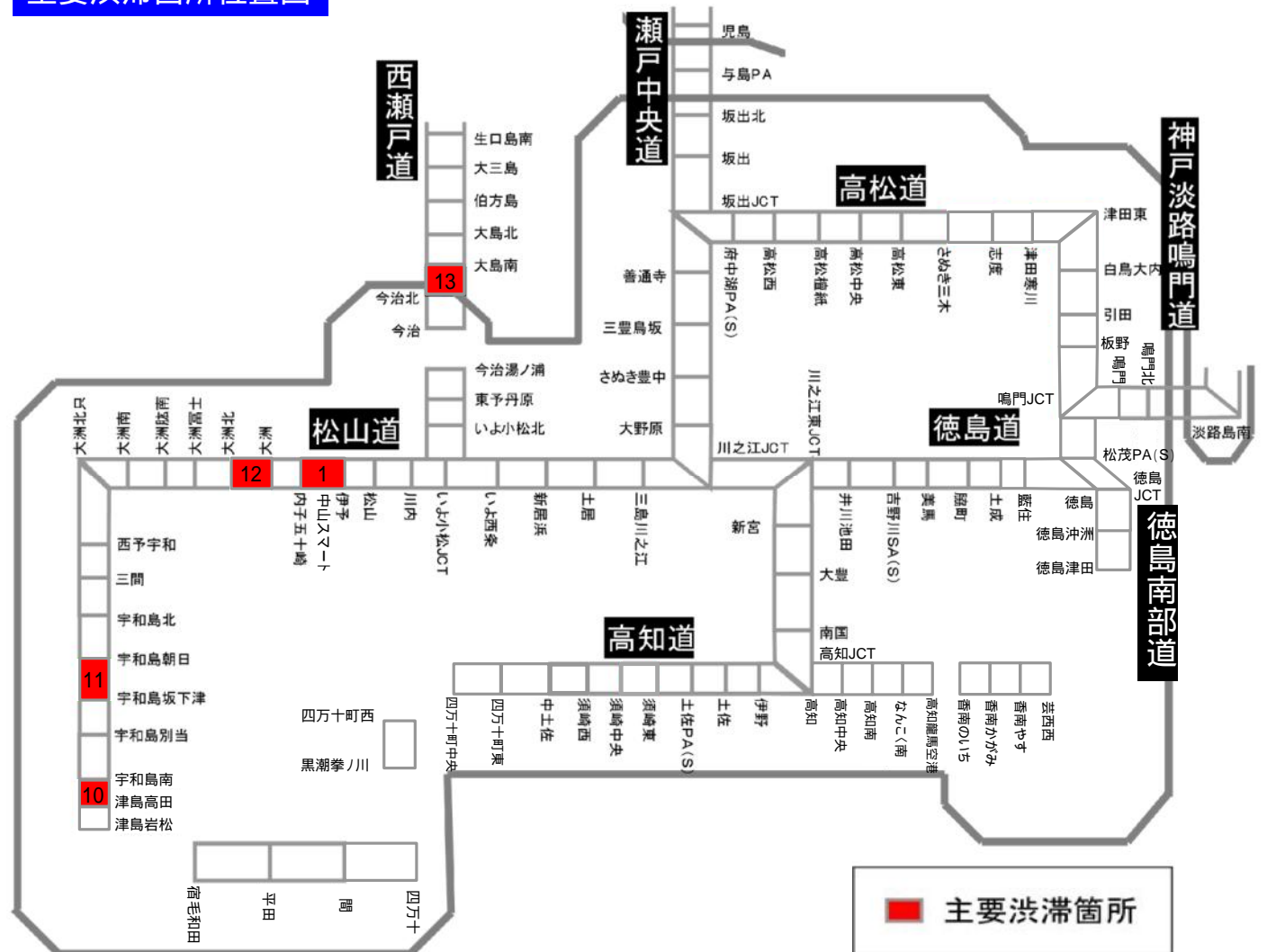


四国管内高速道路の主要渋滞箇所

主要渋滞箇所リスト

路線名		区間名
1	四国縦貫自動車道	伊予～内子五十崎
10	宇和島道路	津島高田～宇和島南
11	宇和島道路	宇和島坂下津～宇和島朝日
12	大洲道路	大洲北～大洲
13	西瀬戸自動車道	今治北～大島南

主要渋滞箇所位置図



令和7年8月4日時点