

令和8年1月5日  
香川河川国道事務所

## 国道11号東かがわ市伊座地区において 車線切替えを実施します

### ～国道11号大内白鳥バイパス事業に伴う通行方法の変更～

国土交通省香川河川国道事務所では、国道11号大内白鳥バイパスの事業を鋭意推進しております。このたび、国道11号水任川函渠の施工が完了したため、迂回路へ通行方法を変更していました区間を元の国道11号に戻します。

[場 所] 国道11号 香川県東かがわ市伊座（大川広域東消防署白鳥分署付近）

[切替え延長] 約0.2km

[切替え日時] 令和8年1月8日（木）未明

[注 意 事 項] 切替え日時は、天候等により変更となる場合があります。

今後同様に車線切替えが必要となる予定ですので、随時お知らせいたします。  
皆様にはご不便をおかけしますが、安全に通行いただくようご協力をお願いいたします。

香川河川国道事務所ホームページ <https://www.skr.mlit.go.jp/kagawa/>

X（旧Twitter）情報 [https://twitter.com/mlit\\_kagawa](https://twitter.com/mlit_kagawa)



ホームページ



X (旧Twitter)

本施策は、四国圏広域地方計画【No. 5地域の自律的・持続的発展に向けた「資国」産業競争力向上プロジェクト】の取組に該当します。

【発表先】高松サポート記者クラブ

#### 問い合わせ先

国土交通省 四国地方整備局 香川河川国道事務所 TEL：087-821-1620（課直通）

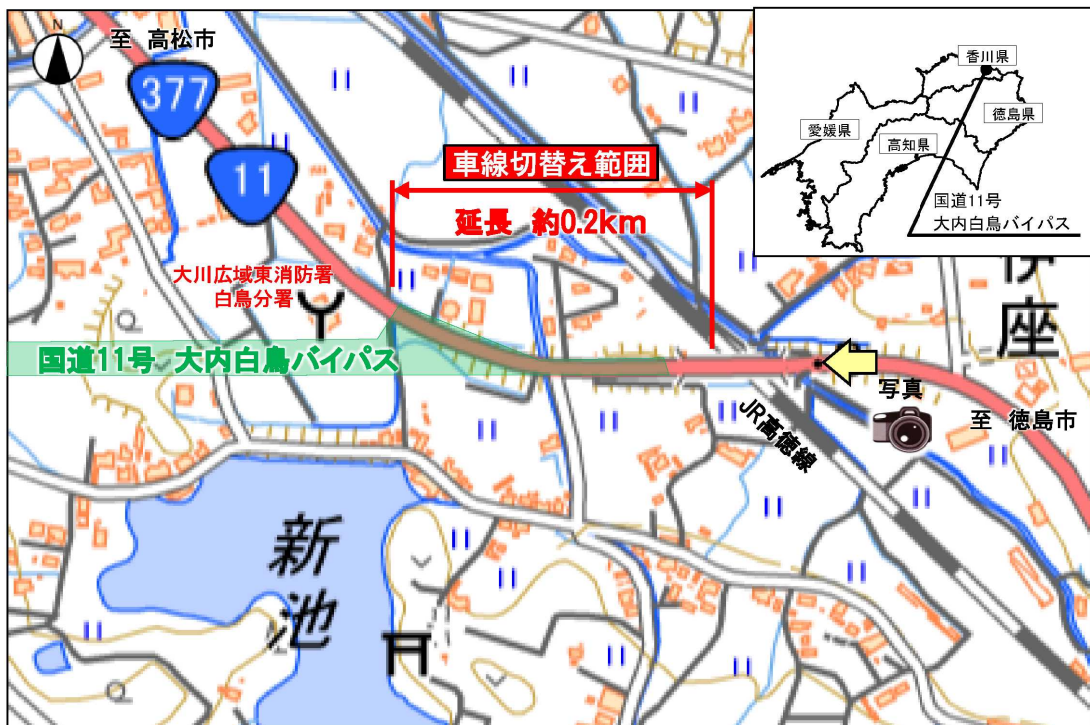
副所長（道路） 横田 直紀（内線205）

○工務第二課長 阿部 浩之（内線411）

○：主な問い合わせ先



## 【位置図】

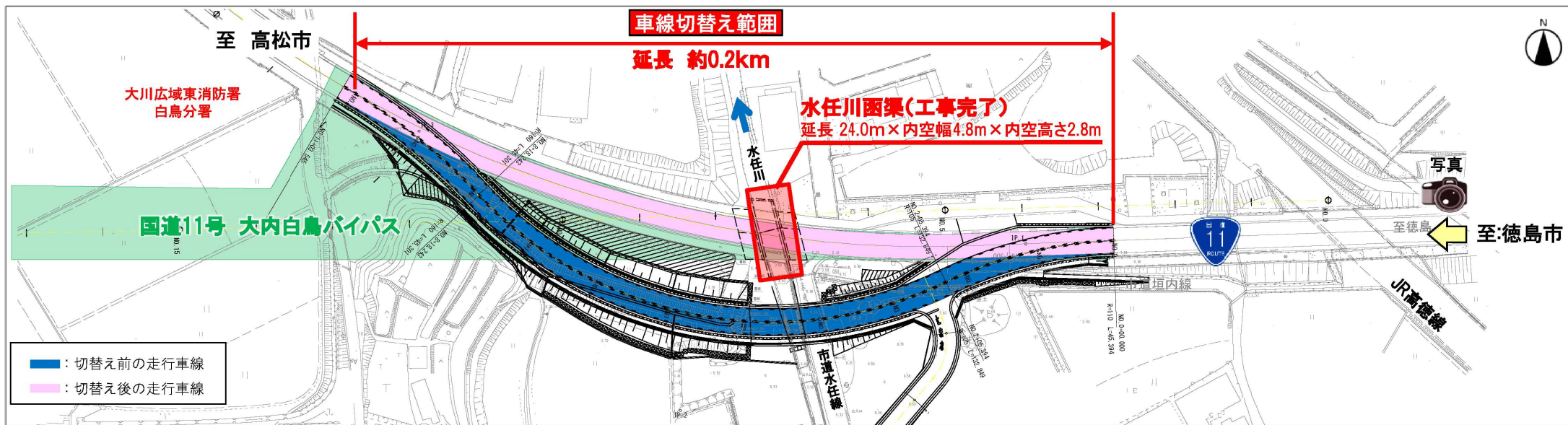


※)この地図は、国土地理院地図を加工して作成したものである

## 【航空写真】



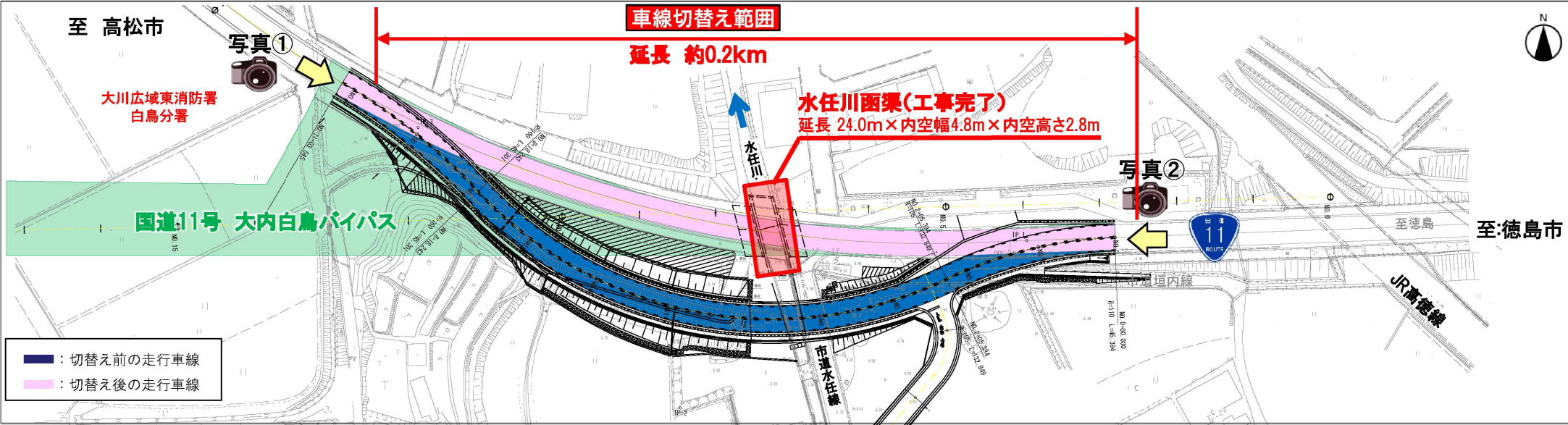
## 【車線切替え図】



※)この地図は、国土交通省にて作成したものである



【車線切替え図】



※)この地図は、国土交通省にて作成したものである

○高松側切り替え開始地点より徳島方面を望む(写真①)



R7.11.28撮影

○徳島側切り替え地点より高松方面を望む(写真②)



R7.11.28撮影

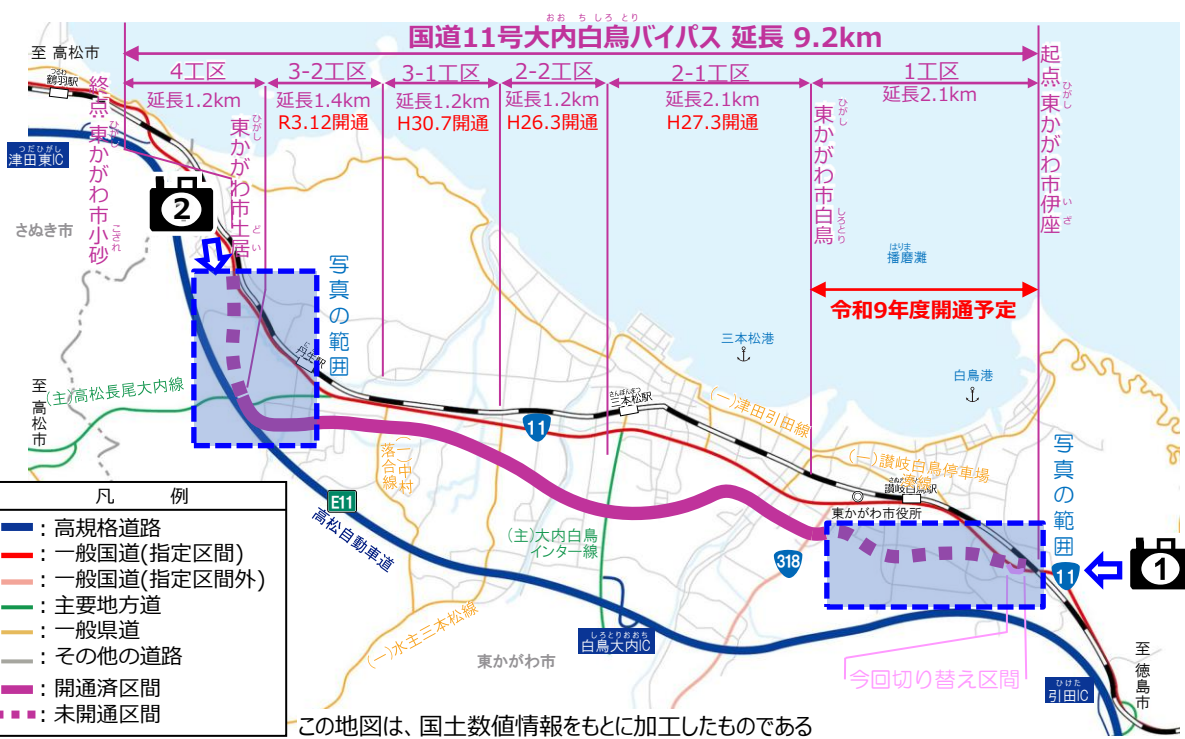


# 国道11号 大内白鳥バイパス 事業概要

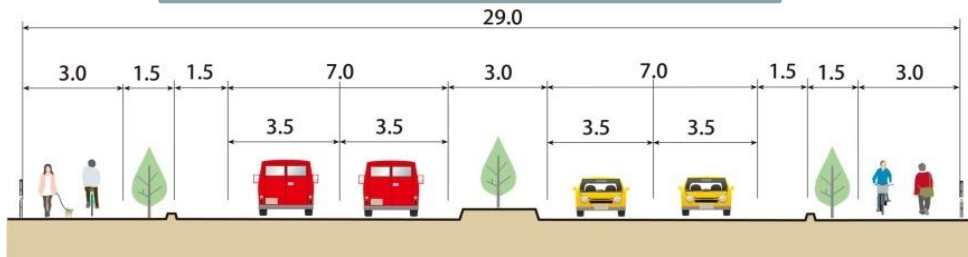
○国道11号 大内白鳥バイパス（延長9.2km）は、東かがわ市中心部で発生している慢性的な渋滞の緩和や交通安全の確保を図るとともに、高松自動車道白鳥大内ICへのアクセス強化を図り、地域経済の発展につなぐことを目的とした事業です。

○令和3年12月までに東かがわ市白鳥～土居の5.9kmが2車線開通しており、東かがわ市伊座～白鳥の2.1kmが令和9年度に2車線開通予定です。

## 位置図



## 標準断面図（1工区）



## 状況写真

