～蓬莱橋架け替え工事の概要について～



国土交通省　香川県

議 事 次 第

・事業概要

・説明会でいただいたご意見とその後の対応について

事業概要

■蓬莱橋架け替え工事（国土交通省：河川事業）
・引堤に伴う橋梁（蓬莱橋・新蓬莱橋・歩道橋）架け替えを実施

■県道高松善通寺線蓬莱橋改築（香川県：道路事業）
・現道をより安全にするため、右折車線、自転車歩行者道を付加

■中讃広域都市計画道路事業　都市計画道路 3.4.10南条町土器線（香川県：街路事業）
・県道高松善通寺線を4車線に拡幅

工事は、一括して国が実施

工事は、県が実施

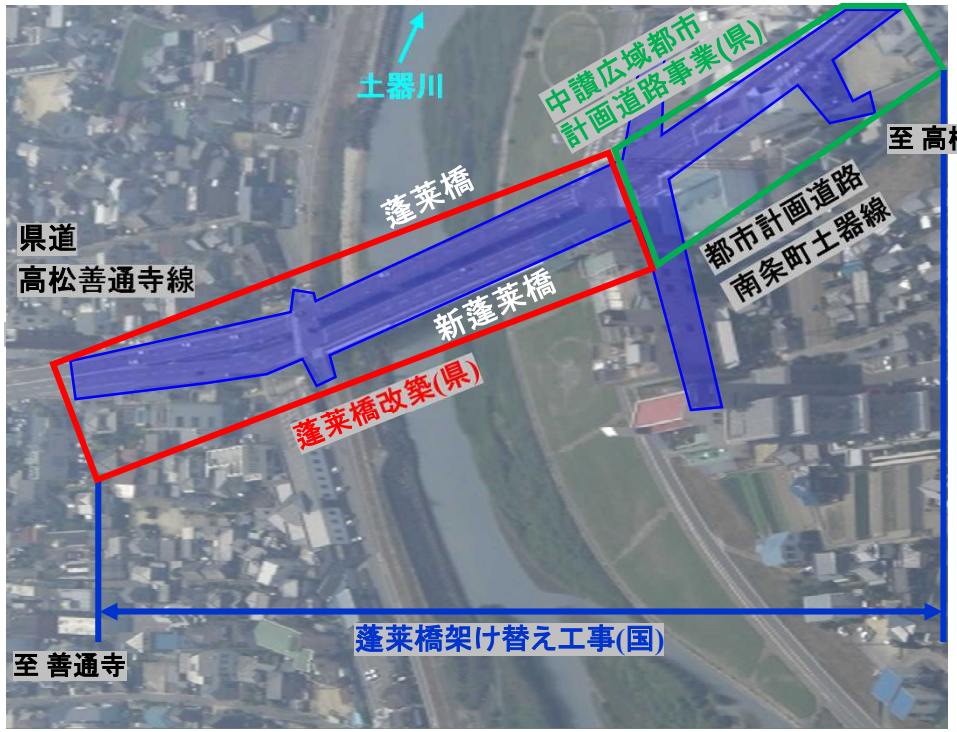

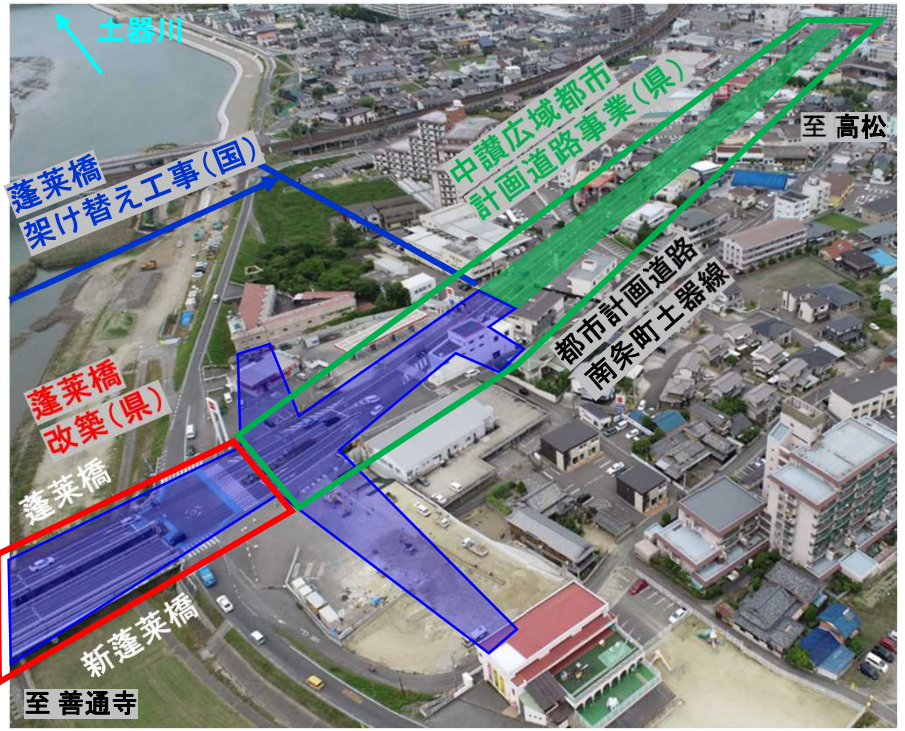

工事（国土交通省）の概要

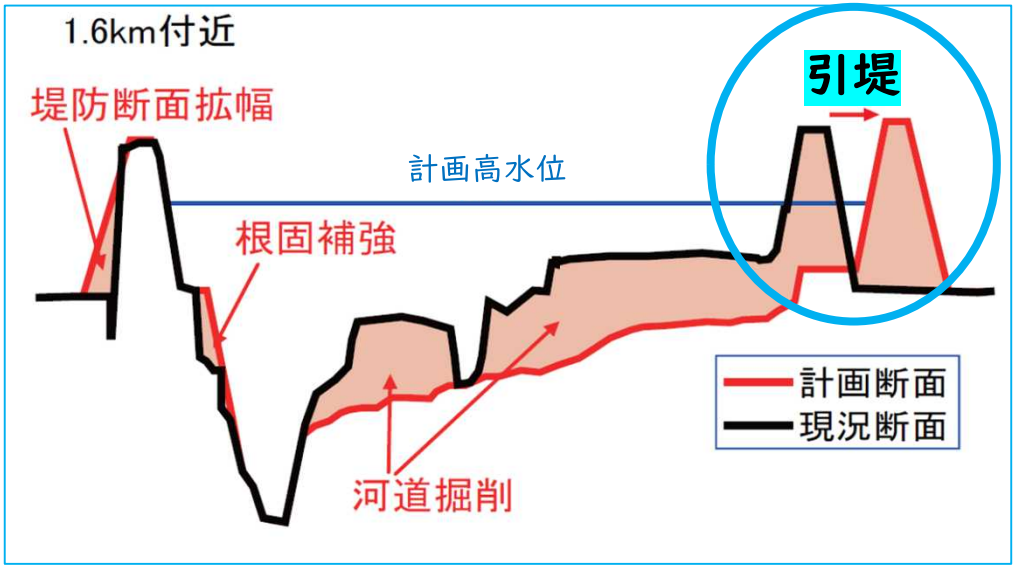

引堤とは
新しく堤防を造り、**川幅を約25m拡げる**ことで、洪水時の水の流れをよくします

蓬莱橋改築とは
引堤によって、**橋の長さが不足**するため、橋の**架け替え**を行います

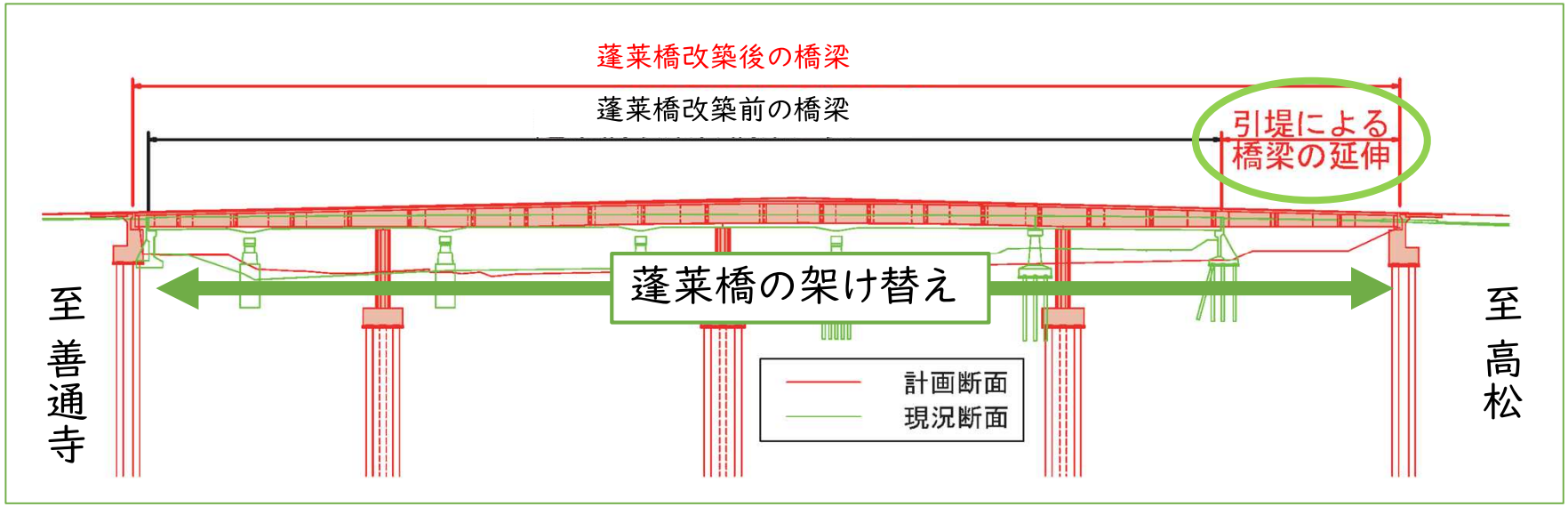

完成イメージ（参考）

至善通寺

至高松

現在



◆蓬莱橋および西詰交差点
車道：片側２車線（右折レーンなし）
※蓬莱橋上(高松行)は直進+右折
歩道：上流側あり・下流側なし

◆東詰交差点
車道：片側１車線（右折レーンなし）
※橋取付部のみ片側2車線
歩道：両側あり(一部未整備)

完成（イメージ）

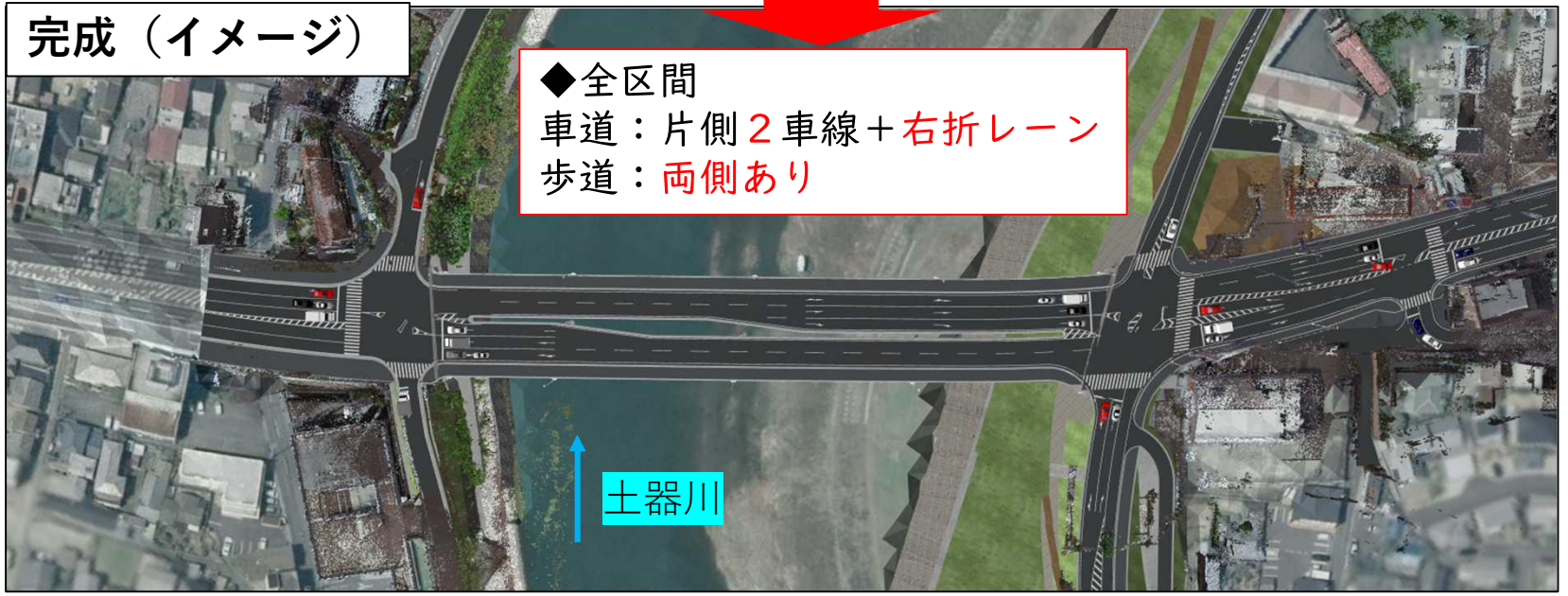

◆全区間
車道：片側２車線＋右折レーン
歩道：両側あり

完成イメージ（参考）

西詰交差点

東詰交差点

現在

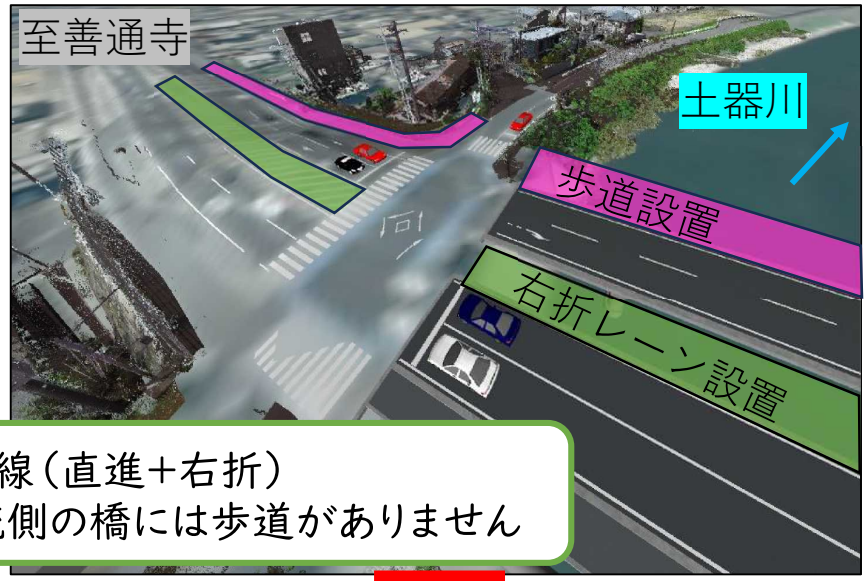

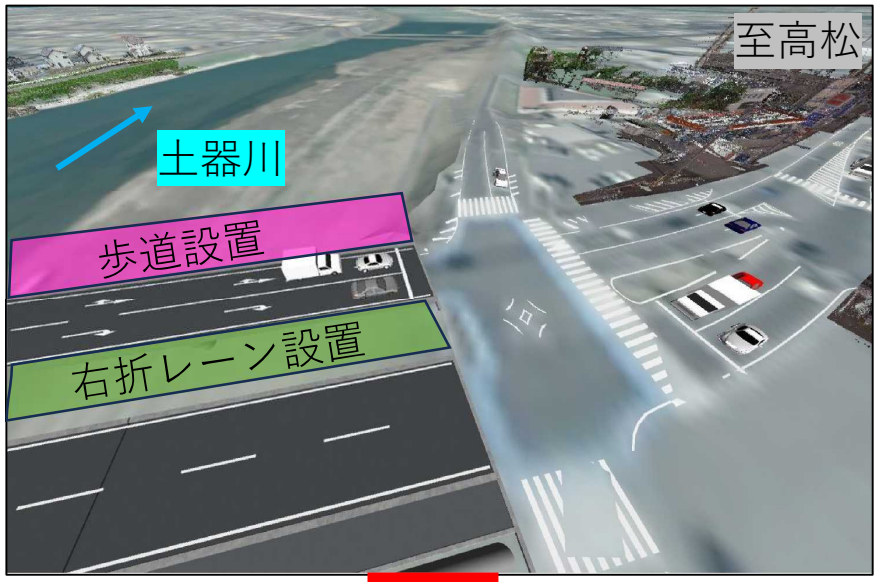

2車線（直進＋右折）
下流側の橋には歩道がありません

完成





右折レーンと自転車歩行者道
を整備します

説明会でいただいた主な意見

■説明会でいただいた主な意見

①善通寺側から高松側へ走行する際、**市道南三浦宇夫階線へ右折できるようにしてほしい**
→工事後も右折進入が可能です

②工事後も**市道南三浦宇夫階線の信号を継続してほしい**
→工事後も信号交差点を継続します

③工事中に**渋滞が発生しないようにしてほしい**
→看板の設置、広報誌の活用、ナビゲーションシステムによる交通規制情報の発信を行います

至 善通寺

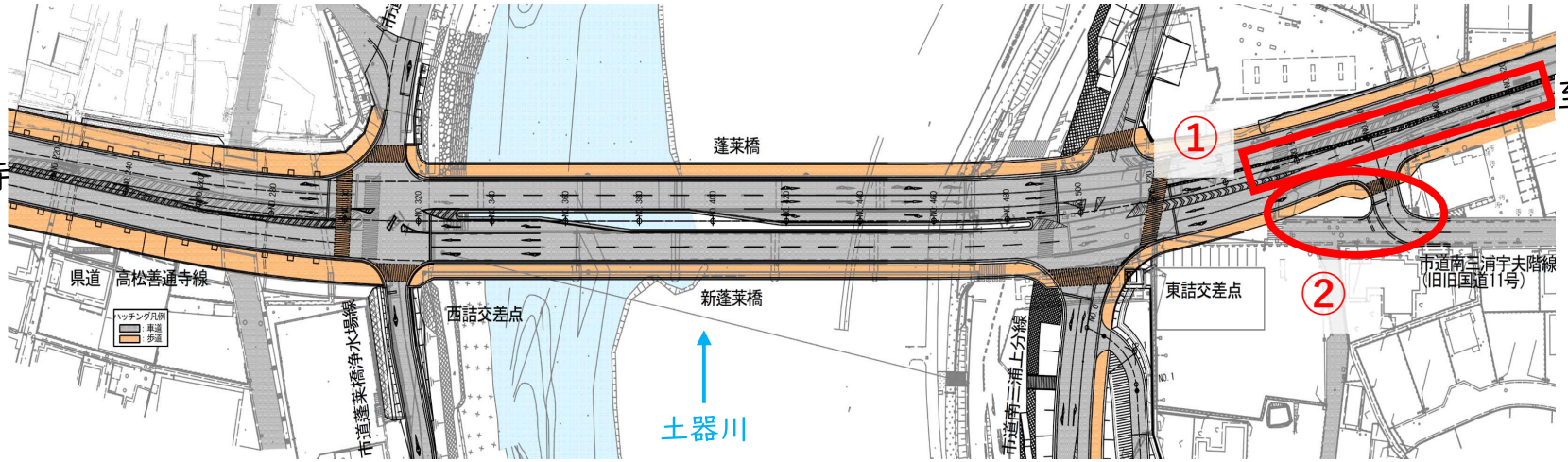

至 高松

蓬莱橋東詰交差点（現在）

①市道南三浦宇夫階線への右折について
②市道南三浦宇夫階線の信号について

■現在の交通形状　平面図

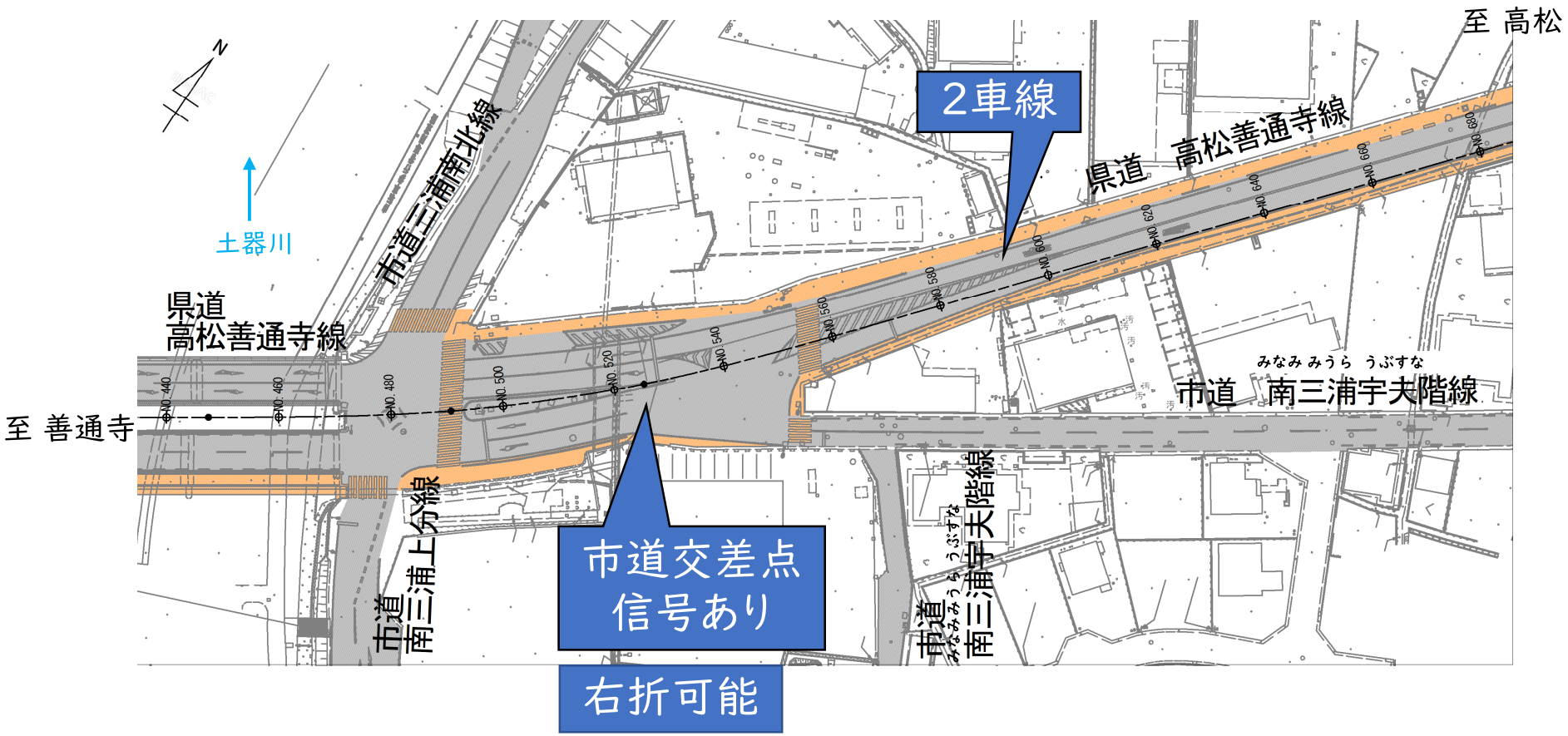

東詰における交差部の形状変更

①市道南三浦宇夫階線への右折について
②市道南三浦宇夫階線の信号について

完成形
（R8.1説明会時点）

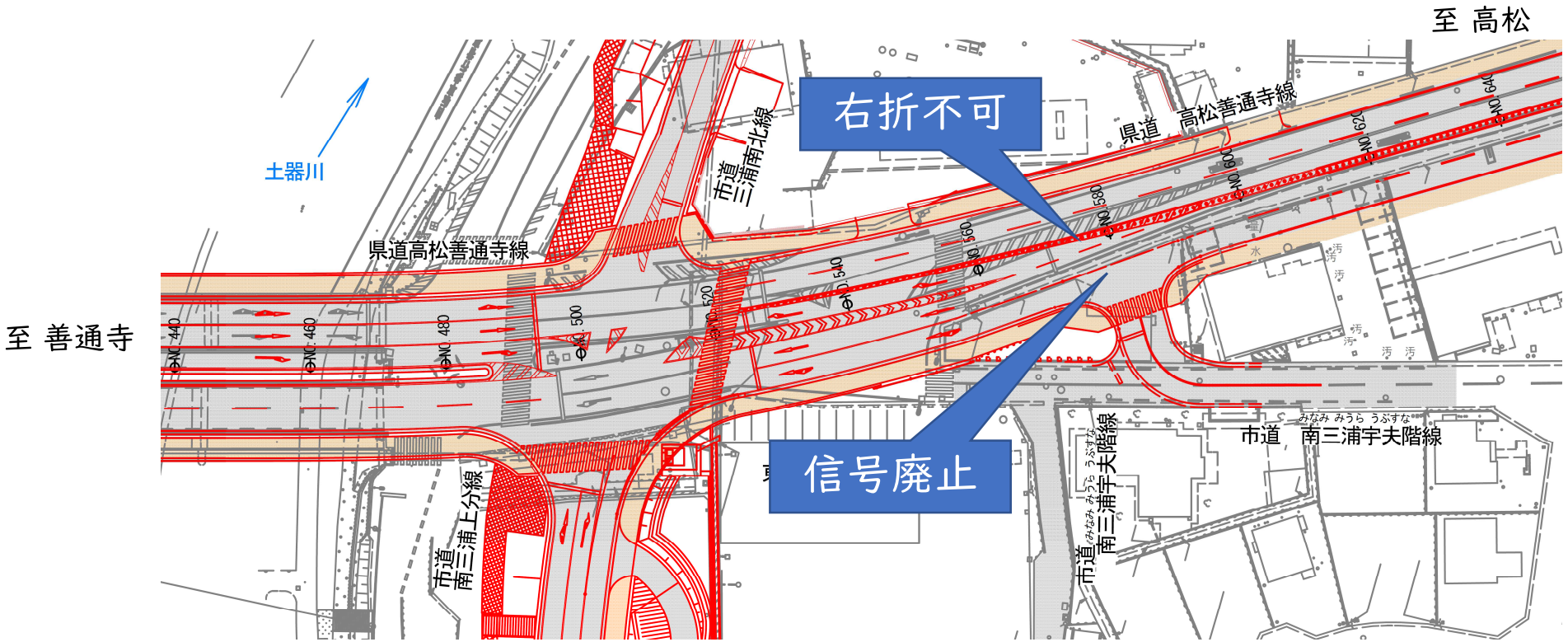

東詰における交差部の形状変更

①市道南三浦宇夫階線への右折について
②市道南三浦宇夫階線の信号について

完成形
（変更後）

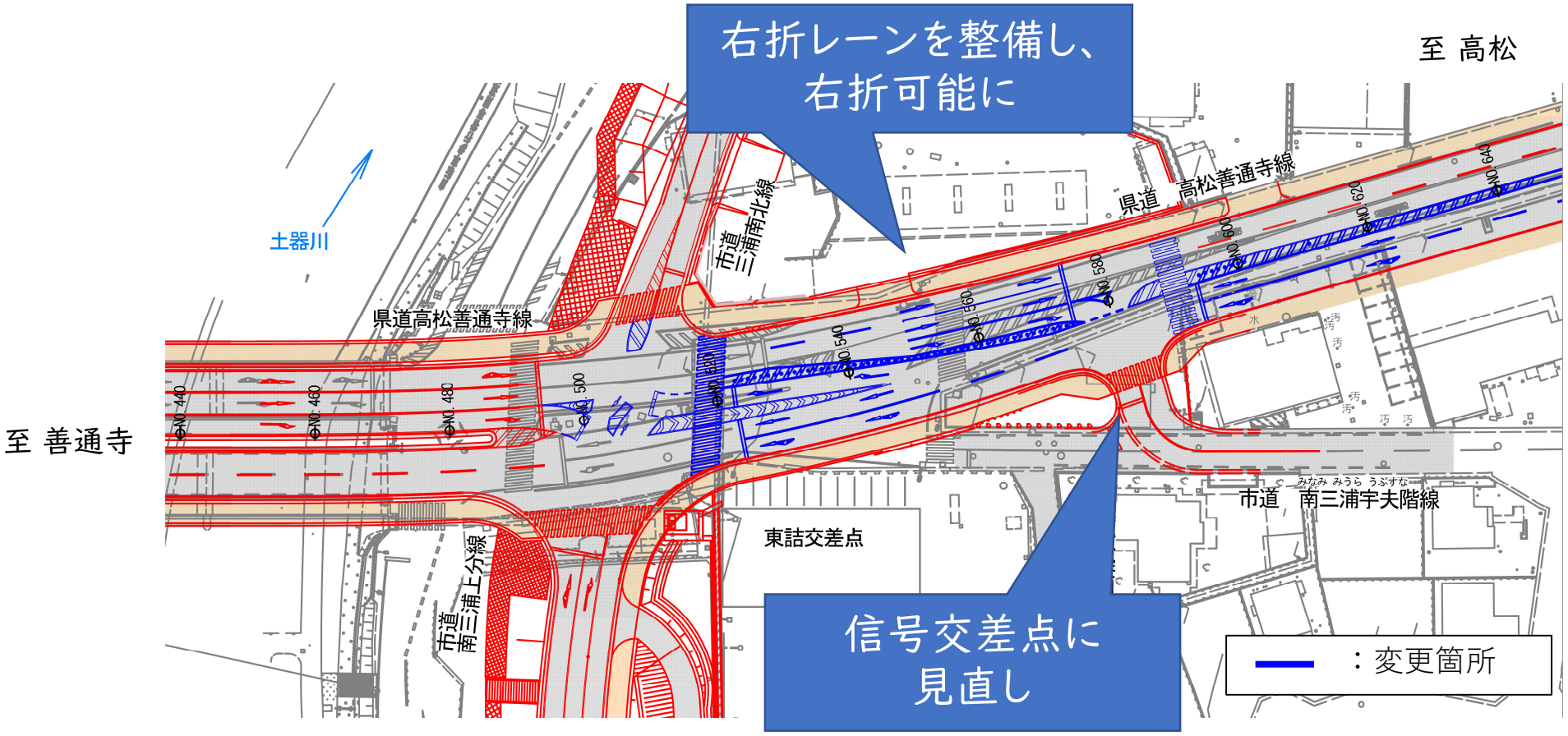

東詰における交差部の形状変更

①市道南三浦宇夫階線への右折について
②市道南三浦宇夫階線の信号について

R8.1説明会時点

交差点付近の横断面図

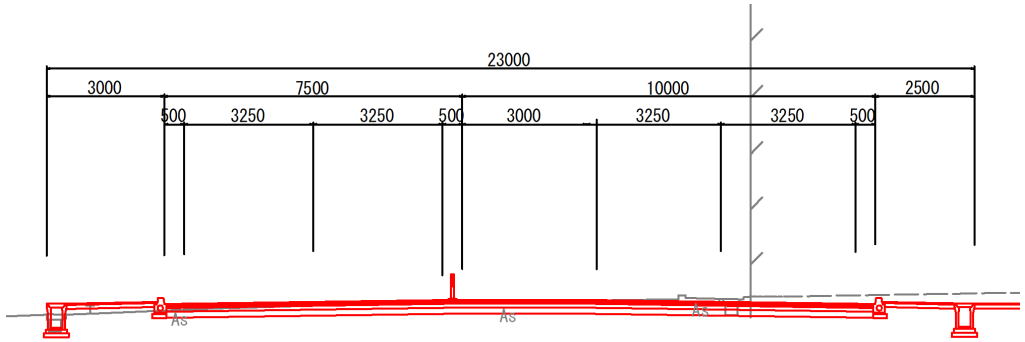

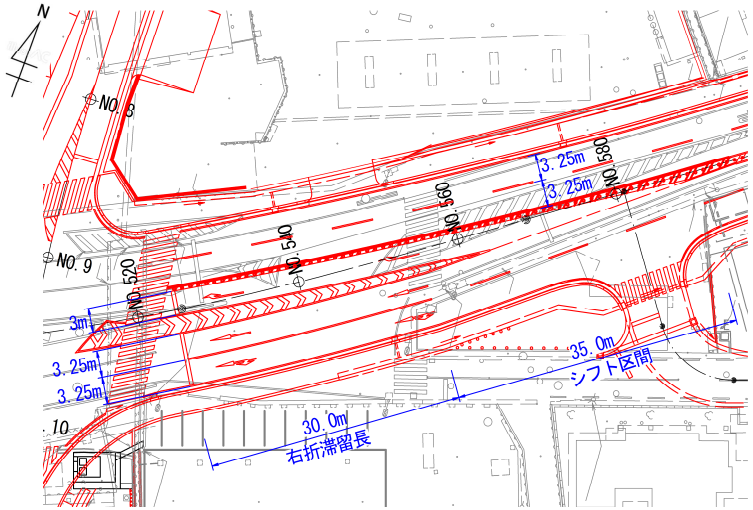

変更後

全幅を変えずに車線配分を
見直し右折レーンを確保

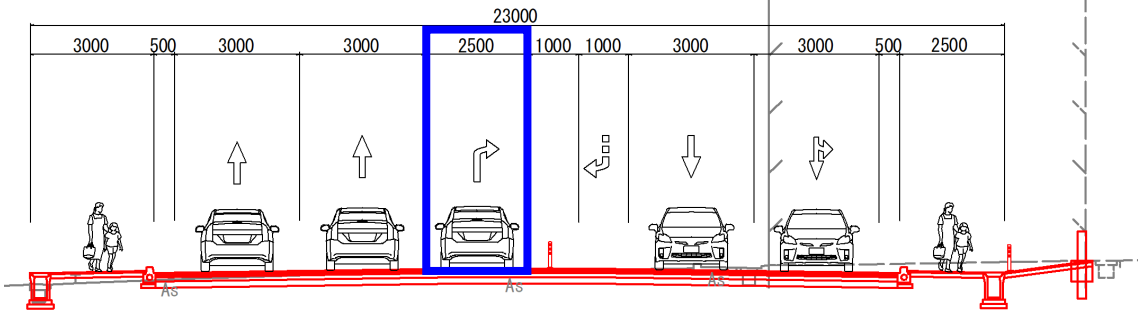

利用実態を踏まえ設定

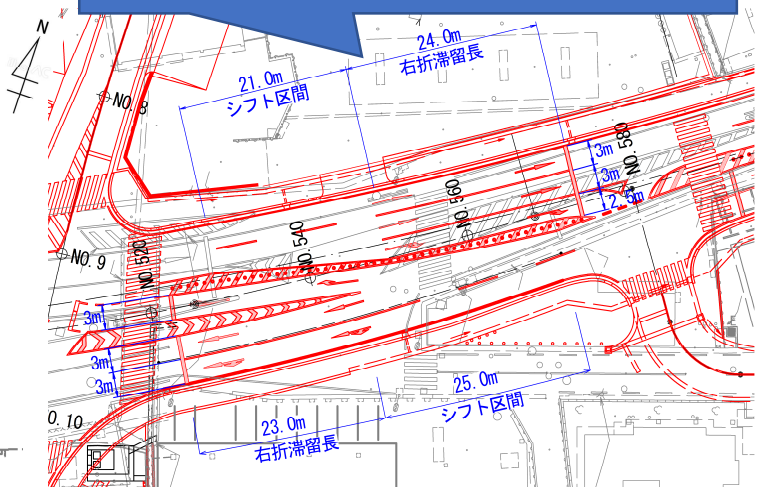

東詰における交差部の形状変更

①市道南三浦宇夫階線への右折について
②市道南三浦宇夫階線の信号について

完成形
（R8.1説明会時点）

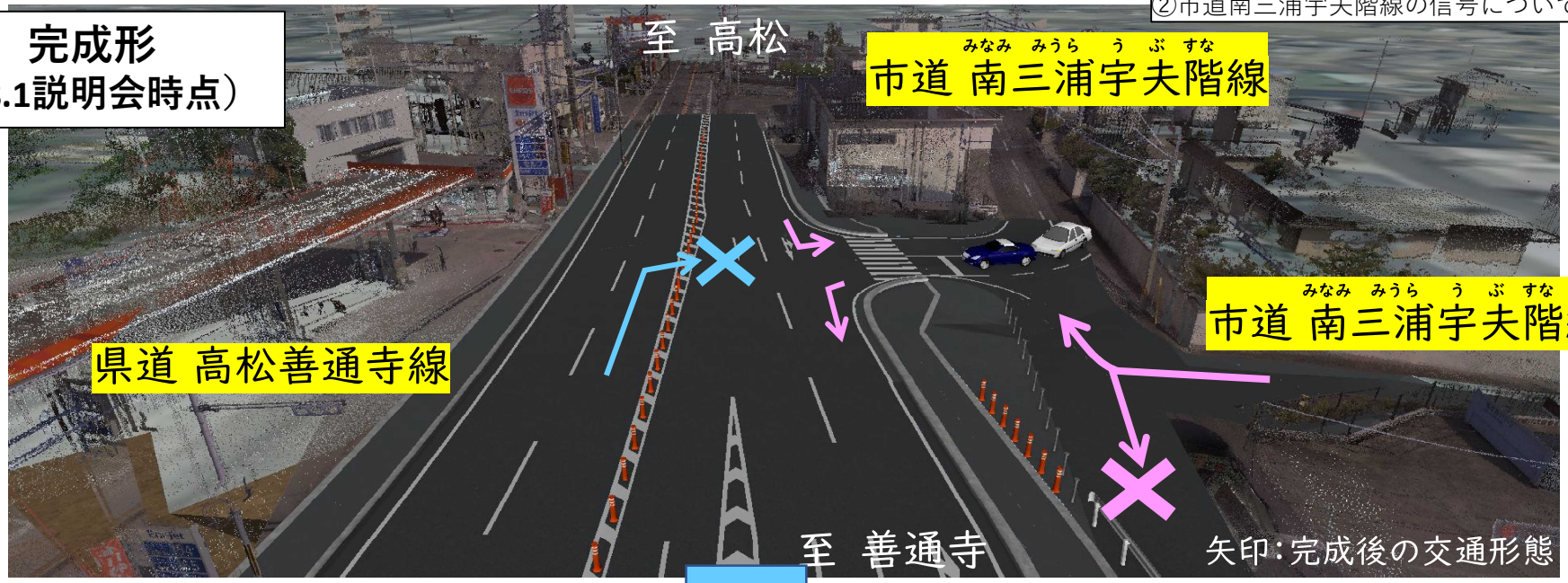

完成形
（変更後）

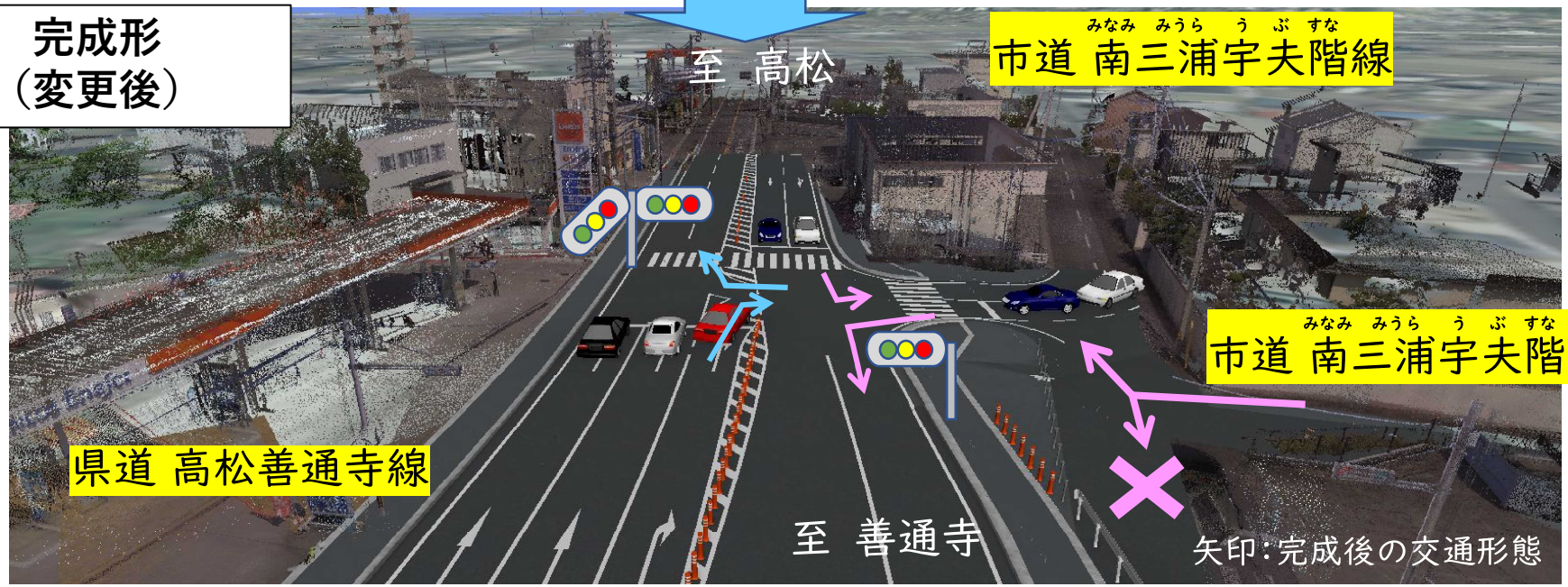

工事による交通形態の変遷（修正）

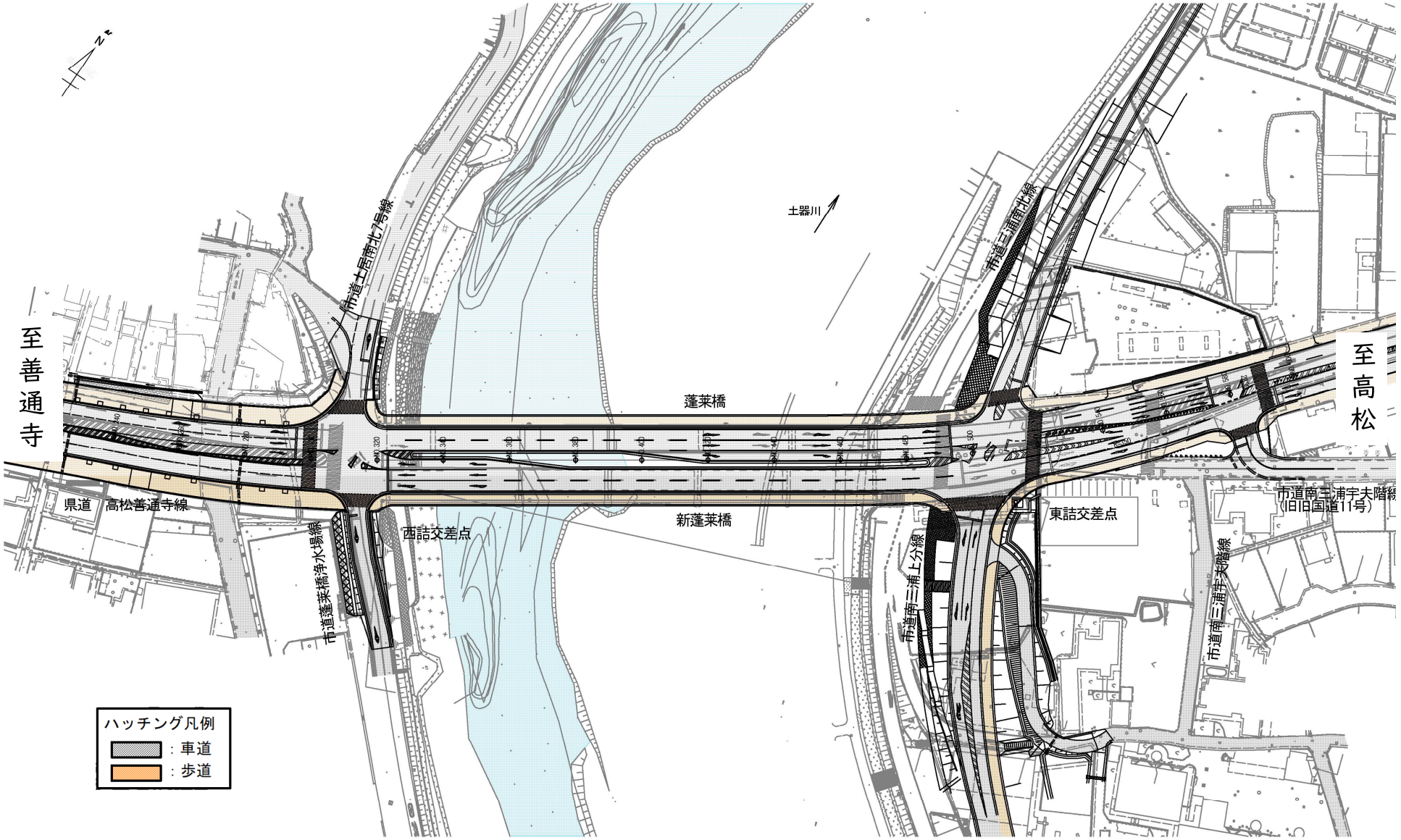

工事中の渋滞緩和対応策（案）

看板により迂回路として利用しないよう周知

※イメージ

この道は生活道のため「通り抜け」はご遠慮ください。

ナビゲーションシステムによる交通規制情報の発信



蓬莱橋を車線規制として情報発信



迂回のお願い

蓬莱橋の工事により車線規制中
迂回の協力をお願いします

令和●年●月●日～
令和●年●月●日

さぬき浜街道、国道１１号を積極的に利用してもらうよう周知

蓬莱橋架け替え工事に関する情報

■説明会及び事業に関して気になる点がありましたら、丸亀市建設課へ連絡願います
丸亀市建設課　電話番号　０８７７－２４－８８１３
※丸亀市建設課より国土交通省、香川県へ連絡し、香川河川国道事務所のウェブサイト等で回答を行います

■詳細な計画図面
丸亀市建設課、国土交通省土器川出張所、香川県中讃土木事務所にて閲覧可能です

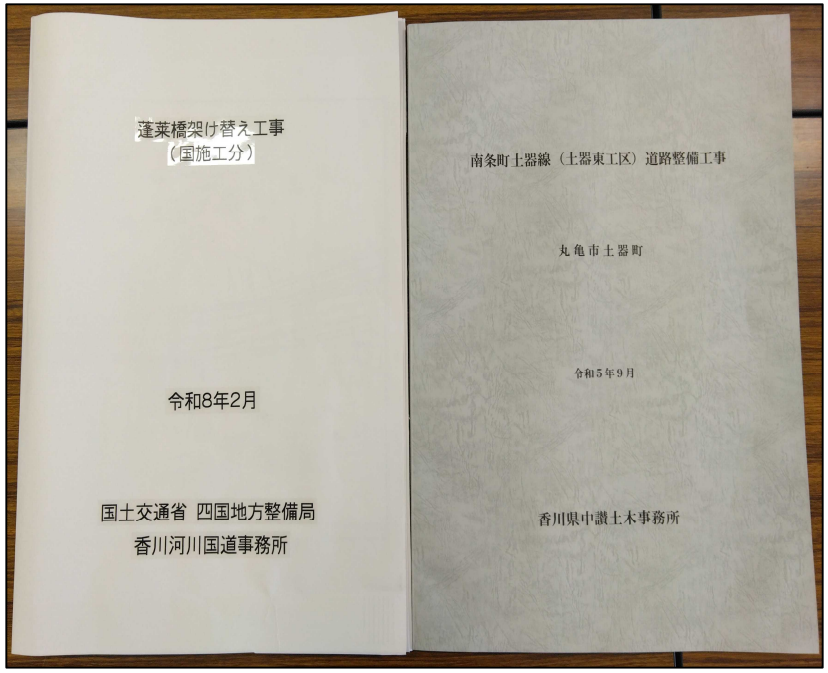

■事業の進捗、質問への回答　等
香川河川国道事務所のウェブサイトにて公表しています

・ウェブサイト



・QR

・URL
https://www.skr.mlit.go.jp/kagawa/river/houraibashi/index.html

今後の周知活動

■工事の概要や工事に伴う通行規制などについては、広報まるがめなどの機関紙、国土交通省のウェブサイトの外、工事看板などの設置により周知いたします



広報まるがめ



国土交通省ウェブサイト



工事用看板

ご清聴ありがとうございました。

