

徳 島 県

徳島県主要事業

【河川事業等】

事業種別	直轄補助	河川名等	主要事業			適用	番号
			箇所名	事業延長 (単位:km)	内 容		
一般河川改修	直轄	吉野川	脇町第一箇所	0.4	堤防詳細設計等諸調査等	継続	-
			加茂第一箇所	4.5	築堤、樋門等	継続	河川-2
			加茂第二箇所	-	無堤部対策検討等諸調査	継続	-
			旧吉野川 新喜来上流(大麻)箇所	1.4	用地補償、取水施設改築等	継続	-
			旧吉野川 中喜来・広島(大津・松茂)箇所	2.0	無堤部対策検討等諸調査等	継続	-
	直轄	那賀川	深瀬箇所	0.8	築堤、樋門等	継続	河川-3
総合内水緊急 対策事業	直轄	吉野川	瀬詰箇所(ほたる川)	-	排水機場本體工等	継続	河川-4
総合水系環境 整備事業	直轄	吉野川	芝生箇所	-	芝生かわまちづくり (高水敷整正 等)	継続	-
	直轄	那賀川	桑野川	3.6	桑野川かわまちづくり (高水敷整正、管理道整備 等)	完了	河川-1
河川総合開発 事業	直轄	那賀川	長安口ダム改造	-	本體関連工事	継続	ダム-1
砂防事業	直轄	祖谷川	三好市東祖谷	-	第3久保谷上川砂防堰堤、熊谷 第4砂防堰堤	継続	-
			三好市西祖谷山村	-	堂の谷砂防堰堤、戸ノ谷川右支 溪砂防堰堤	継続	-
			三好市池田町	-	上尾後谷砂防堰堤、川崎床固 工、ヤナギ谷砂防堰堤、三次谷 砂防堰堤	継続	-
地すべり対策 事業	直轄	善徳地区	三好市西祖谷山村善徳	-	アンカー、集水井	継続	-

【道路事業】

路線名	直轄補助	箇所名	事業延長 (単位:km)	供用延長 (単位:km)	内 容	適用	番号
四国横断自動 車道	直轄	阿南～徳島東	17.7	-	調査設計、用地買収、橋梁、トンネル及び改 良工事推進	継続	道路-4
国道11号	直轄	徳島インター関連	0.2	-	改良及び舗装工事推進	継続	-
国道32号	直轄	猪ノ鼻道路	8.4	-	用地買収、橋梁、トンネル及び改良工事推 進	継続	道路-6
国道32号	直轄	32号改築防災	16.8	-	調査設計推進	継続	-
国道55号	直轄	阿南道路	21.0	-	調査設計、改良、橋梁及び舗装工事推進	継続	道路-7
国道55号	直轄	桑野道路	6.5	-	調査設計推進	継続	道路-4
国道55号	直轄	牟岐バイパス	2.4	-	調査設計、用地買収着手	継続	道路-4
国道192号	直轄	徳島南環状道路	9.5	-	調査設計、用地買収、橋梁及び改良工事推 進	継続	道路-5
国道32号	直轄	大谷橋南詰交差点改良	0.3	-	改良工事推進	継続	道路-9
国道192号	直轄	上下島歩道	0.7	0.4	用地買収、歩道工事推進	継続	道路-8

【港湾・空港事業等】

港名	直轄補助	地区名	主要施設	規模	内容	適用	番号
徳島小松島港	直轄	沖洲(外)	岸壁	水深8.5m	複合一貫輸送ターミナルの整備	継続	港湾-1
撫養港海岸	直轄	桑島瀬戸	堤防(改良)	延長 2,590m	津波対策のための堤防の整備	継続	海岸-2

河川 事業	新規 完了	なかがわ 那賀川総合水系環境整備事業（徳島県阿南市）	河川-1
			直轄

【事業の概要】

本事業は、阿南市が進める「阿南光のまちづくり」と連携を図りながら、阿南市中心市街地のにぎわいの核となる魅力ある水辺を創出し、拠点整備に加えて、拠点間のネットワーク（管理用通路）を整備することにより、市民の憩いや交流の場、スポーツやレクリエーションの場となる河川空間を創出します。



【国の整備内容】

「桑野川フラワーロード（横見地区）」、「浜の浦緑地公園（浜の浦地区）」、「井関健康運動公園（井関地区）」の3地区において、護岸、管理用通路、河川敷整正等の基盤整備を実施します。



【期待される整備効果】

- ◆ イベント、レクリエーション等の活動の場になることが期待できる。
- ◆ 親水性が向上することにより、近隣小学校の児童による環境学習の場等の利用が期待できる。
- ◆ 「阿南光のまちづくり」により、近接する商店街や地域の活性化が期待できる。
- ◆ 各拠点をネットワークで結ぶことにより、地域交流の促進が図られることが期待できる。
- ◆ 歴史的な伝統行事の拡大等により、地域の歴史や文化の継承に寄与することが期待できる。



【平成 24 年度の予定】

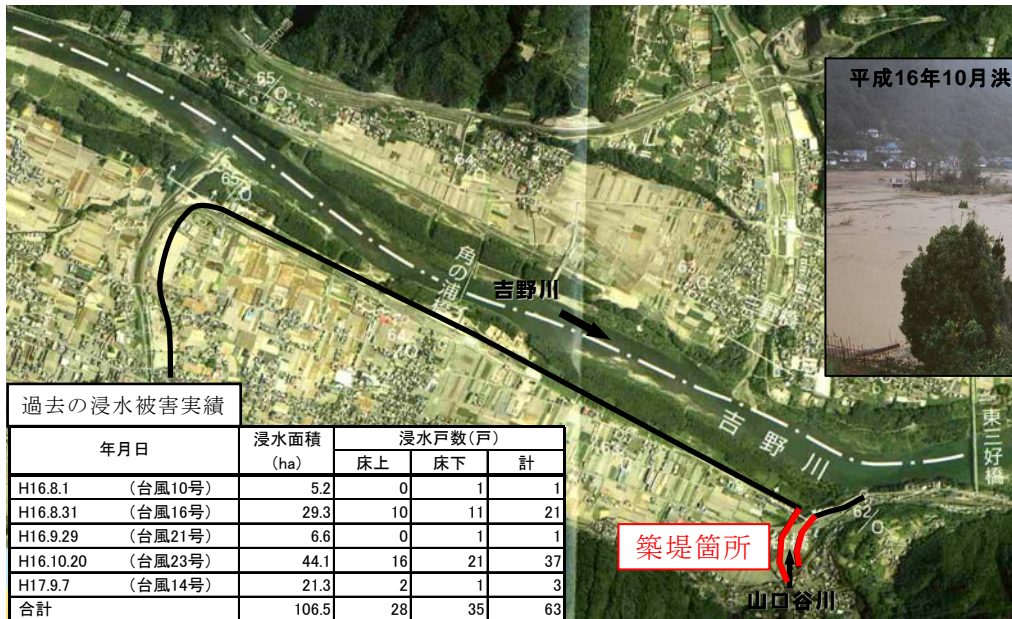
桑野川フラワーロード（右岸側）において、護岸、管理用通路、河床整正等を推進し、那賀川総合水系環境整備事業（桑野川かわまちづくり）を完成予定

河川事業	新規継続 完了	よしのがわ かもだいち 吉野川/加茂第一箇所 直轄河川改修事業の推進（直轄）	徳島県東みよし町	河川-2
------	------------	--	----------	------

【事業の概要】

加茂第一箇所は堤防未整備地区であり、治水安全度の向上、近年の度重なる浸水被害を解消させるため、昭和59年より事業着手し鋭意事業推進しています。

平成24年度は、山口谷川の築堤、樋門工事等を実施します。

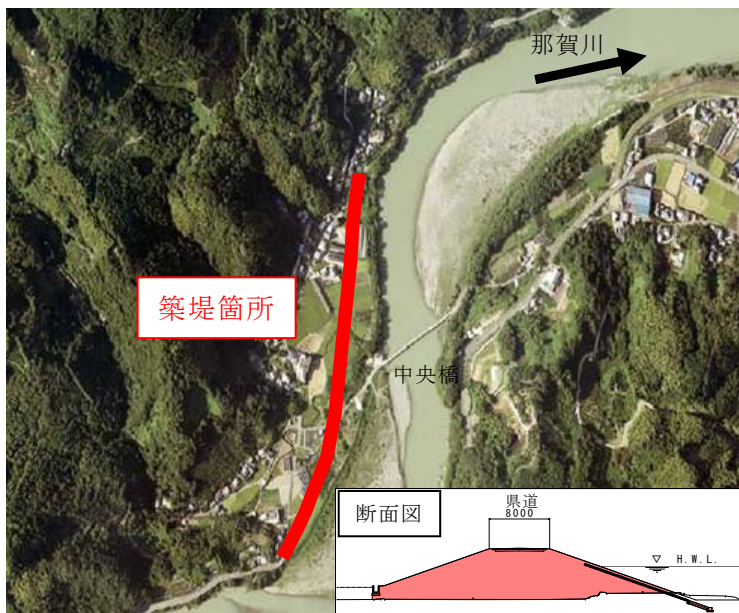


年月日	浸水面積 (ha)	浸水戸数(戸)		
		床上	床下	計
H16.8.1 (台風10号)	5.2	0	1	1
H16.8.31 (台風16号)	29.3	10	11	21
H16.9.29 (台風21号)	6.6	0	1	1
H16.10.20 (台風23号)	44.1	16	21	37
H17.9.7 (台風14号)	21.3	2	1	3
合計	106.5	28	35	63

河川事業	新規継続 完了	なかがわ ふかせ 那賀川/深瀬箇所 直轄河川改修事業の推進（直轄）	徳島県阿南市	河川-3
------	------------	---	--------	------

【事業の概要】

深瀬箇所は堤防未整備地区であり、治水安全度の向上、近年の度重なる浸水被害を解消させるため、平成21年より築堤工事に着手し鋭意事業推進しています。平成24年度は、築堤、樋門工事等を実施します。



年月日	浸水面積 (ha)	浸水戸数(戸)			備考
		床上	床下	計	
H16.6.21 (台風6号)	2.3	0	0	0	県道冠水
H16.8.1 (台風10号)	3.4	0	0	0	県道冠水
H16.8.31 (台風16号)	2.7	0	0	0	県道冠水
H16.10.20 (台風23号)	6.6	6	2	8	県道冠水
H17.9.7 (台風14号)	4.2	0	0	0	県道冠水
H19.7.19 (台風4号)	4.0	0	0	0	県道冠水
H21.8.10 (低気圧)	6.3	0	0	0	県道冠水
H23.7.19 (台風6号)	5.5	0	4	4	県道冠水
H23.9.3 (台風12号)	7.2	0	9	9	県道冠水
合計	42.2	6	15	21	

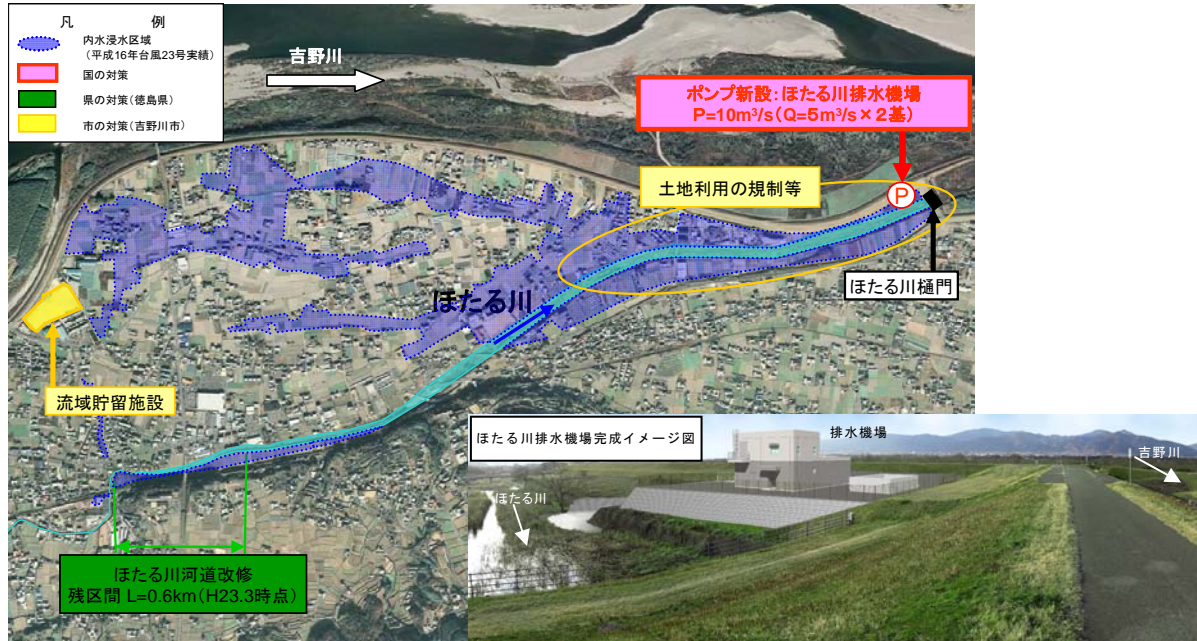
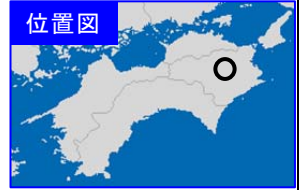
※県道：主要地方道阿南警察口和佐線

河川事業	新規継続完了	よしのがわ せづめ 吉野川/瀬詰箇所（ほたる川） 総合内水緊急対策事業の推進（直轄）	徳島県吉野川市	河川-4
------	--------	--	---------	------

【事業の概要】

吉野川の支川ほたる川は、内水被害が頻発しており、浸水被害の軽減のため、平成23年度より「総合内水緊急対策事業」として事業着手し、鋭意事業を推進しています。

平成24年度は、排水機場本体工等を実施します。



河川事業	新規継続完了	なかがわ ながやすぐち 那賀川/長安口ダム改造事業の推進（直轄）	徳島県那賀郡那賀町	ダム-1
------	--------	-------------------------------------	-----------	------

【事業の概要】

那賀川流域の洪水被害を軽減するとともに、流水の正常な機能の維持を図るため、長安口ダム改造事業を推進します。

平成24年度は本体関連工事を実施します。

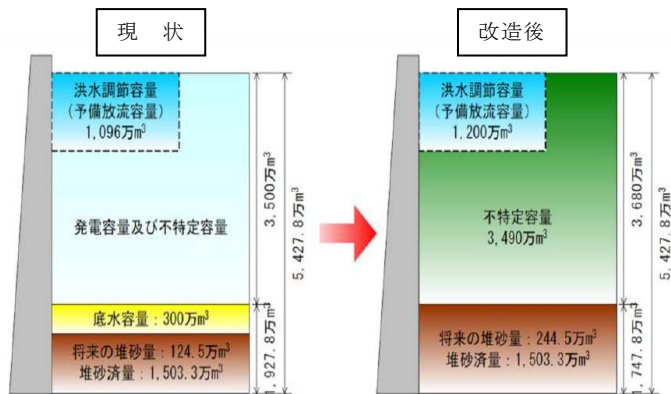


長安口ダム容量配分変更

ダムの容量配分を変更し、洪水調節容量、不特定容量にあてます。
(発電は利水従属発電として運用)



長安口ダム改造イメージ



容量配分図

道路事業	新規継続完了	四国8の字ネットワーク整備推進（直轄） （高速ネットワーク確保）	徳島県 愛媛県・高知県	道路-4
------	--------	-------------------------------------	----------------	------

【事業の概要】

信頼性の高い道路ネットワークの確保や地域の孤立を防ぎ、迅速な救急・救援活動等に資するなど、高速道路空白地帯の「安心」と「活力」の両面を支える「四国8の字ネットワーク」の早期形成に向けて重点的な整備を推進します。

平成24年度実施予定箇所

- ：四国横断自動車道 阿南市～徳島市、須崎市～四方十町（新直轄）
- ：国道56号宇和島道路・中村宿毛道路・片坂バイパス
- ：国道55号高知南国道路・南国安芸道路・桑野道路 外2箇所（直轄）

8の字ネットワークの形成状況
 計画予定延長 約810km
 H23年度末(予定) 約530km



工事の進む四国横断自動車道（阿南～徳島東）
（小松島市田野町奥角付近）



道路事業	新規継続完了	都市内環状道路の整備（直轄）	徳島県徳島市	道路-5
------	--------	----------------	--------	------

【事業の概要】

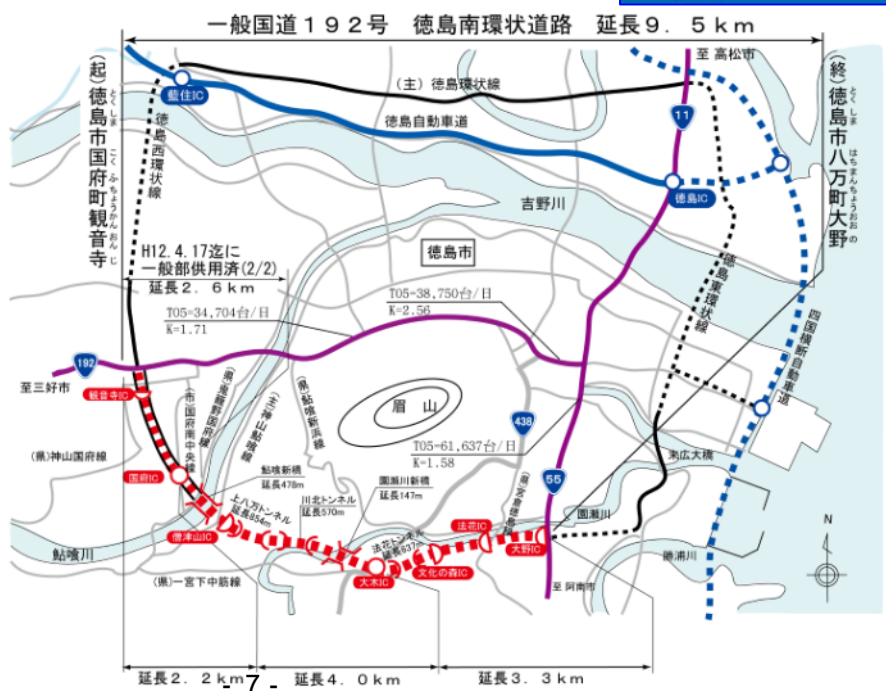
徳島都市圏を環状に結ぶ延長約3.5kmの徳島環状道路は、徳島市中心部の交通混雑の緩和及び交通安全の確保を目的に事業を進めています。現在事業中の国道192号徳島南環状道路の早期供用に向けて、用地買収や工事の推進を図ります。



国道11 本町交差点付近の渋滞
（徳島市中洲町付近）



工事の進む徳島南環状道路
（徳島市一宮町僧津山付近）



道路事業	新規継続完了	緊急輸送道路の整備推進（直轄）	徳島県・香川県	道路－6
------	--------	-----------------	---------	------

【事業の概要】

徳島・香川県境に位置する猪ノ鼻峠の線形不良箇所、冬季の凍結・積雪による通行障害及び異常気象時における事前通行規制区間の解消を目的に事業を進めている国道32号猪ノ鼻道路において、早期供用に向けて、調査設計、用地買収や工事の推進を図ります。



平成16年12月6日被災状況
(三豊市財田町付近)



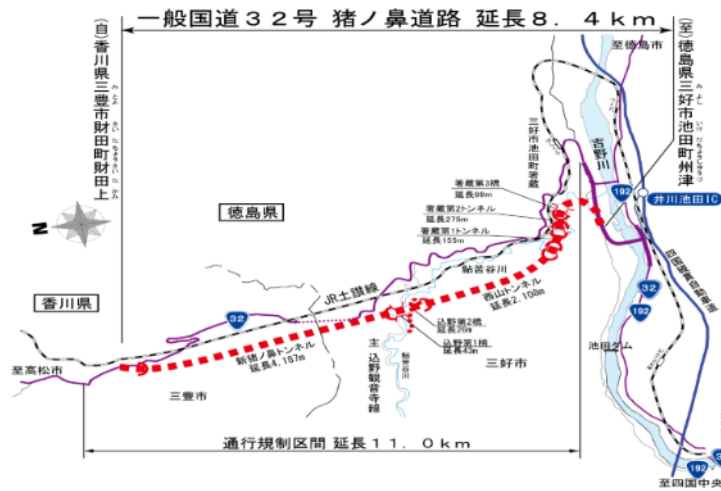
工事の進む猪ノ鼻道路
(三好市池田町 込野付近)

【異常気象時・災害時の通行規制：全面通行止】

・H16～H22 通行規制時間：約130時間

【冬期以降の通行規制】

・冬期における通行規制（チェーン必要）：約5日／年（過去5年間平均）



道路事業	新規継続完了	幹線道路とのアクセス強化の整備促進（直轄）	徳島県	道路－7
------	--------	-----------------------	-----	------

【事業の概要】

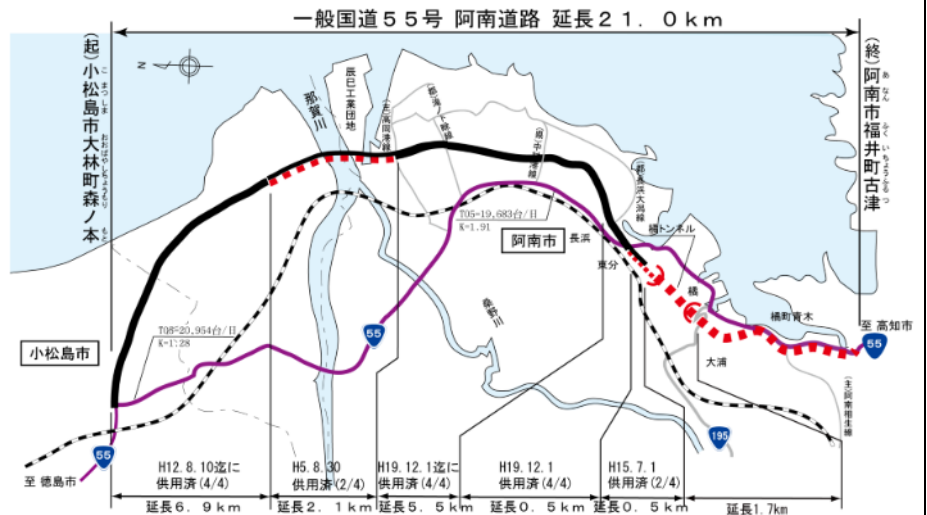
市街部の交通混雑の緩和と交通安全の確保、幹線道路とのアクセス強化、及び現国道55号の冠水区間を迂回し安全で安心な緊急ネットワークの形成を目的に事業を進めている国道55号阿南道路において、早期供用に向けて、工事の推進を図ります。



阿南市富岡町付近の冠水



工事の進む阿南道路
(阿南市 橋町江ノ浦付近)



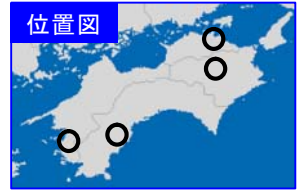
道路事業	新規継続完了	自転車・歩行者の利用環境整備（直轄）	徳島県、香川県 愛媛県、高知県	道路－8
------	--------	--------------------	--------------------	------

【事業の概要】

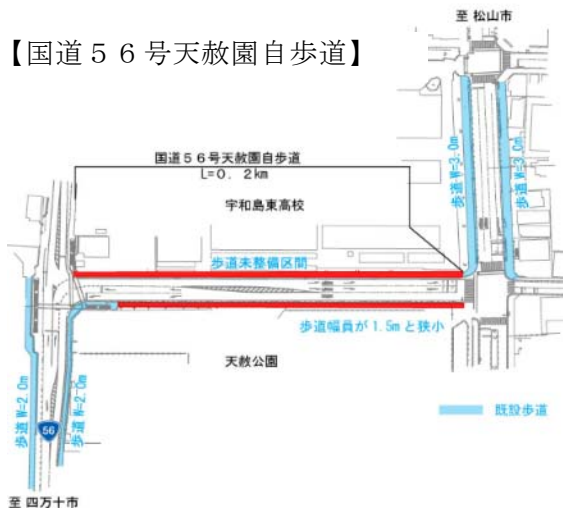
交通事故死者数に占める人対車両の死者数割合が高いことから、自転車・歩行者の安全な通行空間を形成するため、事故の危険性の高い通学路等における歩道整備など「事故ゼロプラン」を推進します。

平成24年度実施予定箇所

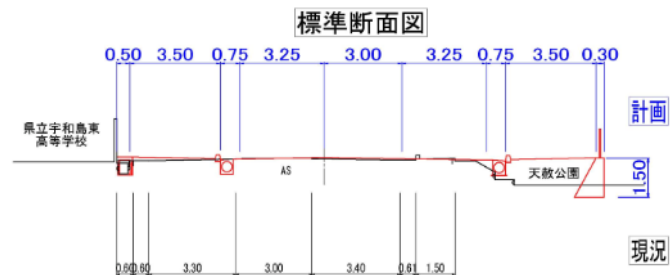
- 徳島県：国道192号上下島歩道 外
- 香川県：国道11号志度歩道 外
- 愛媛県：国道56号天赦園自歩道 外
- 高知県：国道56号床鍋歩道 外



【国道56号天赦園自歩道】



歩道がなく路肩を通行する歩行者



道路事業	新規継続完了	幹線道路における交通事故対策（直轄）	徳島県、香川県 愛媛県、高知県	道路－9
------	--------	--------------------	--------------------	------

【事業の概要】

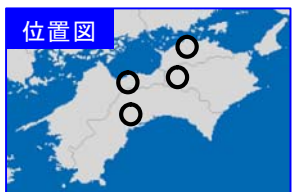
幹線道路については、事故が特定の区間に集中していることから、地域の意見も聞きながら、「事故危険箇所」を含め、事故の発生割合の高い区間において、交差点改良や視距改良など「事故ゼロプラン」を推進します。

平成24年度実施予定箇所

- 徳島県：国道32号大谷橋南詰交差点改良 外
- 香川県：国道11号和田浜交差点改良 外
- 愛媛県：国道11号大町交差点改良 外
- 高知県：国道33号日下橋交差点改良 外

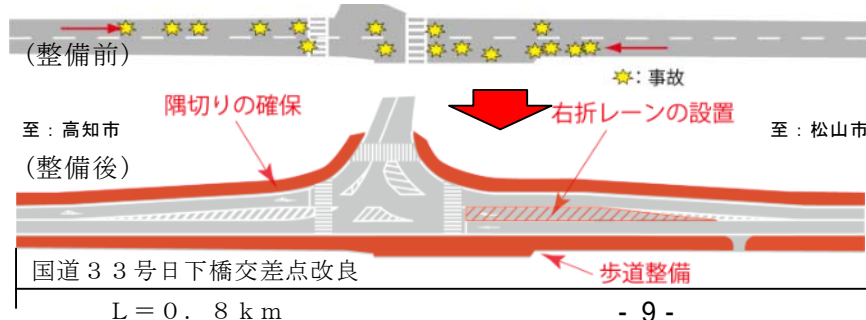
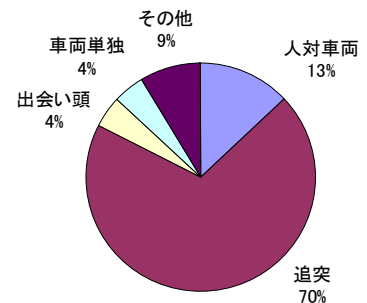
【国道33号日下橋交差点改良】

- ・ 右折車線の設置による事故防止と渋滞解消
- ・ 歩道整備による通学児童の安全確保 等



右折時に他の車両に影響を及ぼす交差点形状

国道33号日下橋交差点事故類型



L = 0.8 km

港湾事業	新規継続完了	とくしまこまつしまこうおきのす そと ちく 徳島小松島港沖洲（外）地区 複合一貫輸送ターミナルの整備推進（直轄）	徳島県徳島市	港湾－1
------	--------	--	--------	------

【事業の概要】

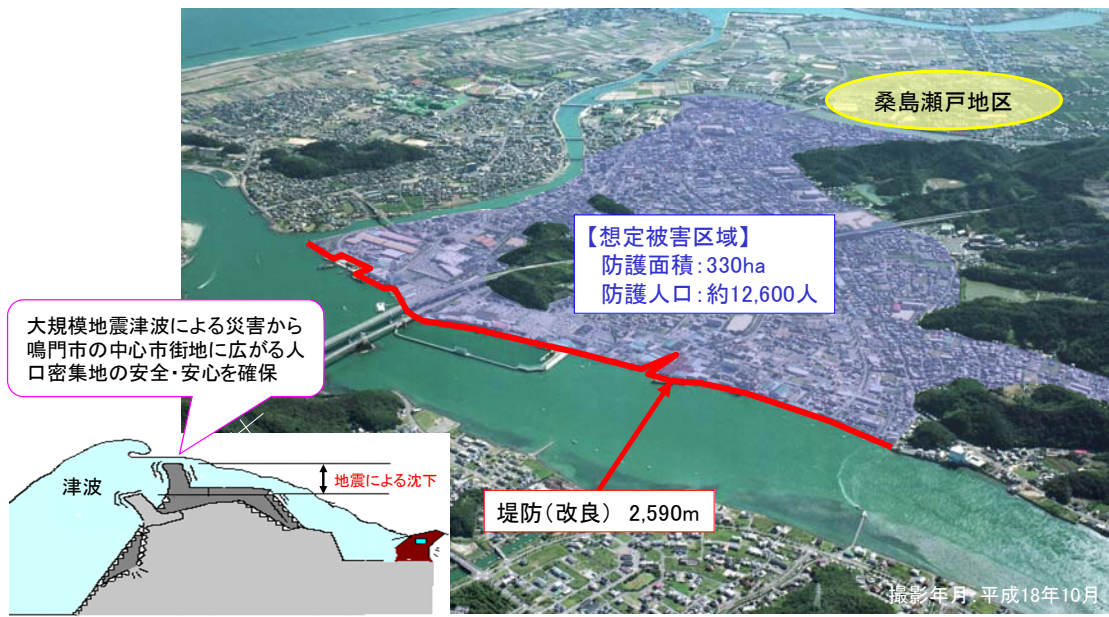
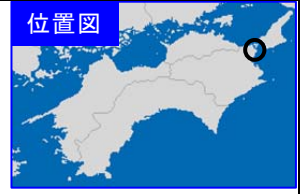
徳島小松島港沖洲（外）地区において、船舶の大型化並びに大規模地震発生時における緊急物資等の海上輸送に対応した複合一貫輸送ターミナル（水深 8.5m）の整備を推進します。



海岸事業	新規継続完了	むやこうかいがんくわじませとちく 撫養港海岸桑島瀬戸地区海岸保全施設の整備推進（直轄）	徳島県鳴門市	海岸－2
------	--------	--	--------	------

【事業の概要】

東南海・南海地震は、今後 30 年以内に 60～70%程度の確率で発生すると予測されており、地震による堤防の沈下・倒壊を防ぎ、津波に対して背後の鳴門市街地を防護することを目的に堤防の耐震化・嵩上げの整備を推進します。



撮影年月: 平成18年10月

香 川 県

香川県主要事業

【河川事業等】

事業種別	直轄補助	河川名等	主要事業			適用	番号
			箇所名	事業延長 (単位:km)	内 容		
一般河川改修	直轄	土器川	土器・飯野箇所	0.6	河道掘削等	継続	河川-5

【道路事業】

路線名	直轄補助	箇所名	事業延長 (単位:km)	供用延長 (単位:km)	内 容	適用	番号
国道11号	直轄	大内白鳥バイパス	9.2	-	調査設計、用地買収、橋梁、トンネル及び改良工事推進	継続	道路-10
国道11号	直轄	豊中観音寺拡幅	4.6	-	調査設計、用地買収、橋梁工事推進	継続	道路-10
国道32号	直轄	綾南・綾歌・満濃バイパス	21.7	1.2	舗装工事推進	完了	道路-3
国道32号	直轄	猪ノ鼻道路	8.4	-	調査設計推進	継続	道路-6
国道11号	直轄	志度歩道	0.6	-	用地買収、歩道工事推進	完了	道路-8
国道11号	直轄	和田浜交差点改良	0.2	-	調査設計推進	継続	道路-9

【港湾・空港事業等】

港名	直轄補助	地区名	主要施設	規模	内 容	適用	番号
高松港	直轄	朝日	岸壁	水深12m	国際物流ターミナルの整備	継続	港湾-2
高松空港	直轄		誘導路	1式	経年劣化に対応した舗装改良	継続	-

【公園事業】

市町村名	直轄補助	公園名	事業主体	規模 (単位:ha)	内 容	適用	番号
まんのう町	直轄	国営讃岐まんのう公園	国	350	全面開園に向け整備推進	完了	公園-1

【営繕事業】

市町村名	直轄補助	施設名	事業主体	規模 (単位:m ²)	内 容	適用	番号
高松市	直轄	高松サンポート合同庁舎 (南館) [高松地方合同庁舎(Ⅱ期)]	国	28,473	新築	継続	営繕-1

河川事業	新規 継続 完了	どきがわ とき いいの 土器川/土器・飯野箇所 直轄河川改修事業の推進（直轄）	香川県丸亀市	河川-5
------	----------------	---	--------	------

【事業の概要】

土器川は全国でも有数の急流河川であり、土器・飯野箇所は局所洗掘被害が著しく、今後の出水によって堤防決壊の恐れがあることから、河道整備（河道掘削・根固補強等）を実施します。

平成24年度は、河道掘削を実施し、河道の安定化を行います。

位置図



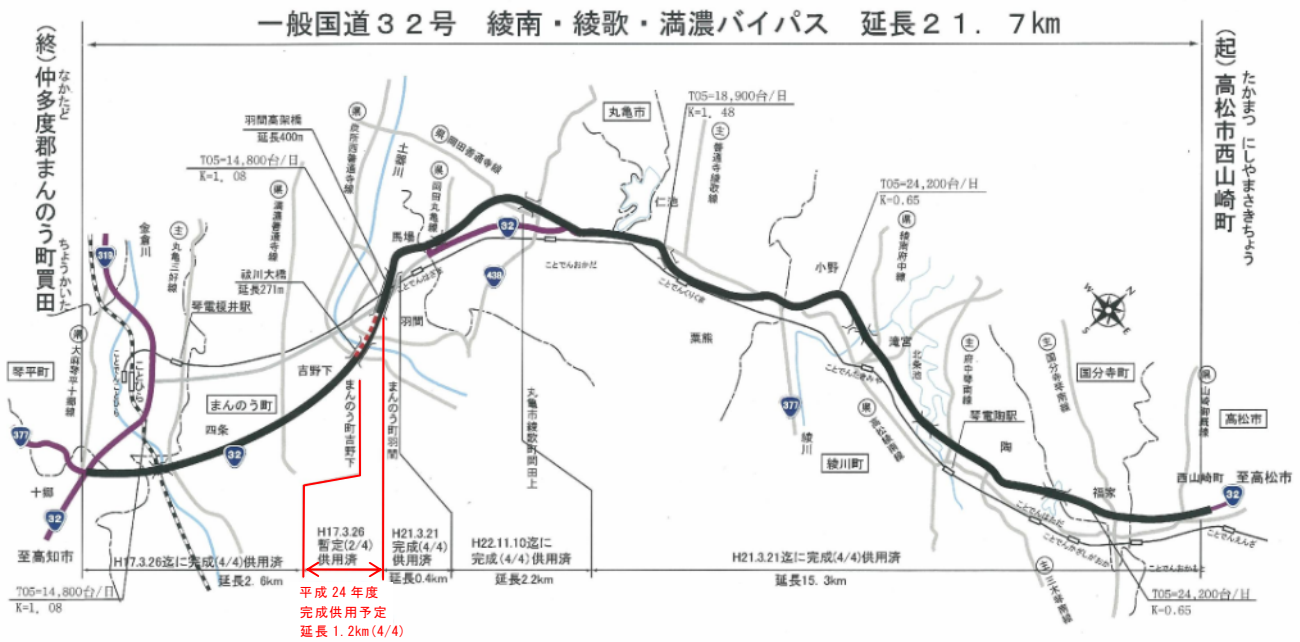
道路事業	新規完了	一般国道32号 りょうなん あやうた まんのう 綾南・綾歌・満濃バイパス	道路-3
			直轄

【事業の概要】

りょうなん あやうた まんのう
綾南・綾歌・満濃バイパスは、ちゅうさん 中讃地域をはじめ、かがわ 香川県西部地域とたかまつ 高松市の地域間相互の連携強化や利便性向上などを図り、地域活性化を支援するものです。



今回の供用区間により、全線完成供用となり、渋滞の緩和や安全性の向上、地域交流の増加による地域の発展が期待されます。



暫定2車線区間の状況
(仲多度郡まんのう町羽間付近)



工事の進む綾南・綾歌・満濃バイパス
(祓川大橋)

【期待される整備効果】

・物流の支援

県西部地域における特産品(にんにく、なばな、レタス等)の流通の利便性の向上が期待されます。

・安全で安心できるくらしの確保

県西部地域の第2次救急医療施設への搬送時間が短縮し、救命率の向上が期待されます。

・交通の円滑なモビリティの確保

全線4車線供用することにより、走行速度が上昇し時間短縮され、渋滞損失時間が低減されます。

【平成24年度の予定】

なかたど ちゅうはざま ちゅうよしのしも
仲多度郡まんのう町羽間～まんのう町吉野下 舗装工事の推進
L=1.2km 完成供用予定

道路事業	新規継続完了	幹線道路とのアクセス強化の整備推進（直轄）	香川県	道路－10
------	--------	-----------------------	-----	-------

【事業の概要】

市街部の交通混雑の緩和と交通安全の確保を図るとともに、幹線道路とのアクセス強化を目的に事業の早期供用に向けて、用地買収や工事の推進を図ります。

平成24年度実施予定箇所

国道11号 大内白鳥バイパス、豊中観音寺拡幅



国道11号東かがわ市三本松付近の渋滞



道路事業	新規継続完了	緊急輸送道路の整備推進（直轄）	徳島県・香川県	道路－6
------	--------	-----------------	---------	------

【事業の概要】

徳島・香川県境に位置する猪ノ鼻峠の線形不良箇所、冬季の凍結・積雪による通行障害及び異常気象時における事前通行規制区間の解消を目的に事業を進めている国道32号猪ノ鼻道路において、早期供用に向けて、調査設計、用地買収や工事の推進を図ります。



平成16年12月6日被災状況（三豊市財田町付近）



工事の進む猪ノ鼻道路（三好市池田町込野付近）

- 【異常気象時・災害時の通行規制：全面通行止】
- ・ H16～H22 通行規制時間：約130時間
- 【冬期以降の通行規制】
- ・ 冬期における通行規制（チェーン必要）：約5日／年（過去5年間平均）



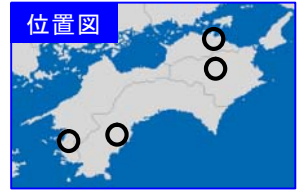
道路事業	新規継続完了	自転車・歩行者の利用環境整備（直轄）	徳島県、香川県 愛媛県、高知県	道路－8
------	--------	--------------------	--------------------	------

【事業の概要】

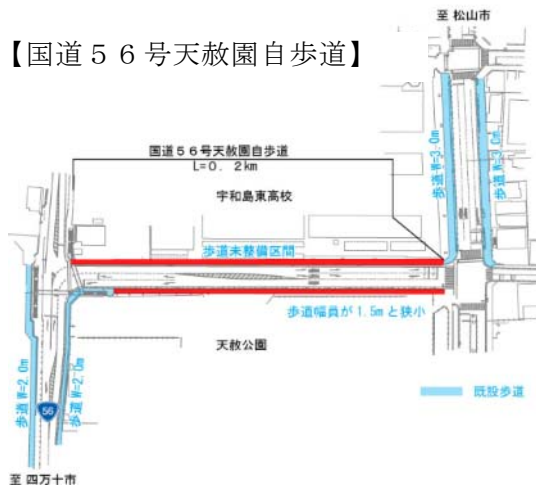
交通事故死者数に占める人対車両の死者数割合が高いことから、自転車・歩行者の安全な通行空間を形成するため、事故の危険性の高い通学路等における歩道整備など「事故ゼロプラン」を推進します。

平成24年度実施予定箇所

- 徳島県：国道192号上下島歩道 外
- 香川県：国道11号志度歩道 外
- 愛媛県：国道56号天赦園自歩道 外
- 高知県：国道56号床鍋歩道 外

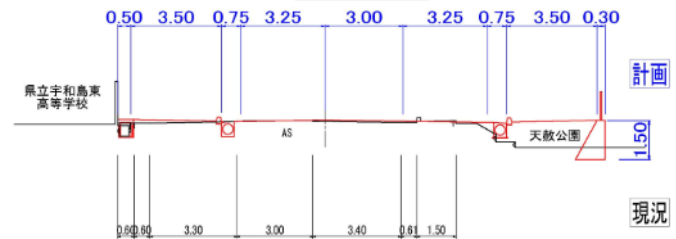


【国道56号天赦園自歩道】



歩道がなく路肩を通行する歩行者

標準断面図



道路事業	新規継続完了	幹線道路における交通事故対策（直轄）	徳島県、香川県 愛媛県、高知県	道路－9
------	--------	--------------------	--------------------	------

【事業の概要】

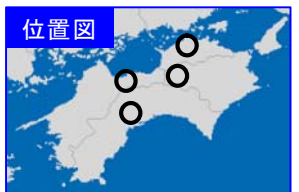
幹線道路については、事故が特定の区間に集中していることから、地域の意見も聞きながら、「事故危険箇所」を含め、事故の発生割合の高い区間において、交差点改良や視距改良など「事故ゼロプラン」を推進します。

平成24年度実施予定箇所

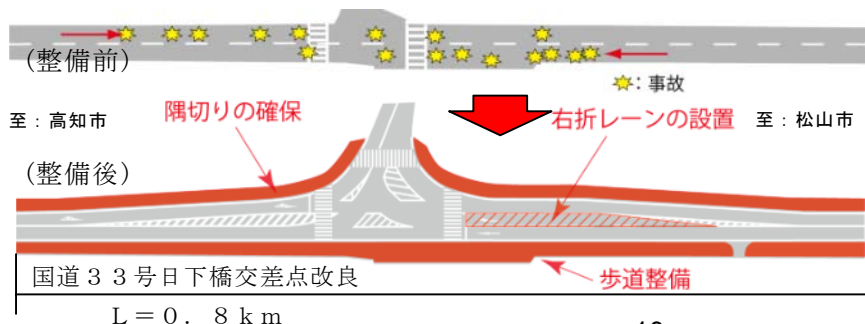
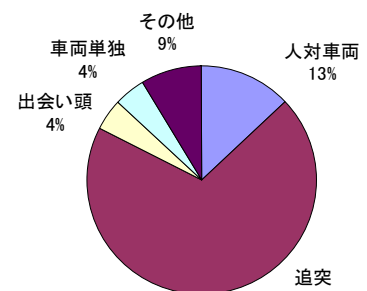
- 徳島県：国道32号大谷橋南詰交差点改良 外
- 香川県：国道11号和田浜交差点改良 外
- 愛媛県：国道11号大町交差点改良 外
- 高知県：国道33号日下橋交差点改良 外

【国道33号日下橋交差点改良】

- ・ 右折車線の設置による事故防止と渋滞解消
- ・ 歩道整備による通学児童の安全確保 等



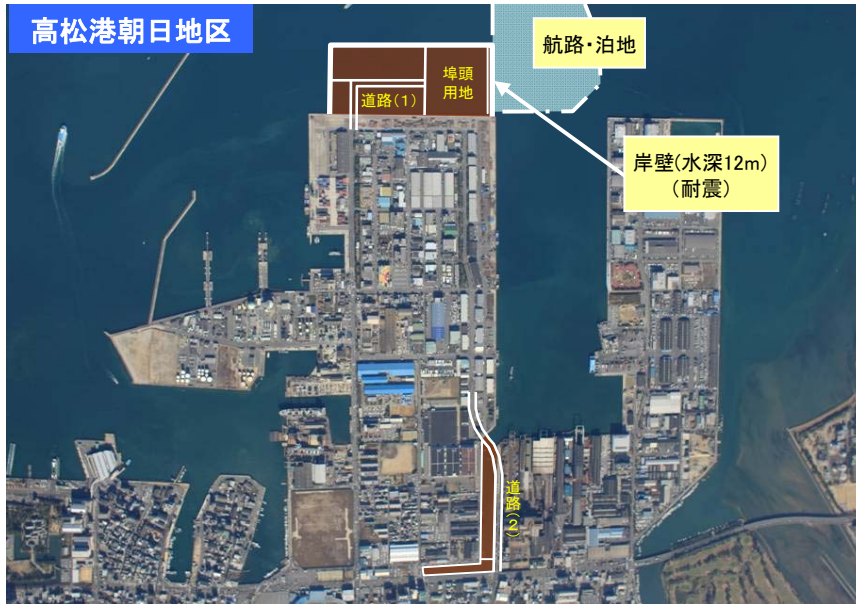
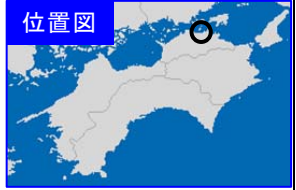
国道33号日下橋交差点事故類型



港湾事業	新規継続完了	<small>たかまつこうあさひちく</small> 高松港朝日地区国際物流ターミナルの整備推進 (直轄)	香川県高松市	港湾-2
------	--------	--	--------	------

【事業の概要】

高松港朝日地区において、効率的な輸送体系を構築し地域産業の競争力強化を図るとともに、大規模地震時の緊急物資輸送体制及び復興支援拠点を確保するため、国際物流ターミナル（水深12m）の整備を推進します。



公園事業	新規完了	こくえいさぬき 国営讃岐まんのう公園	公園－１
			直轄

【事業の概要】

国営讃岐まんのう公園は、わが国最大級のため池「満濃池」に隣接し、豊かな自然と空海ゆかりの文化的土壌を活かし、「人間との語らい、自然、宇宙とのふれあい」を基本テーマに、広域観光ネットワークの中核をなすとともに、四国における文化・スポーツ・レクリエーションの一大拠点となるべく整備を進めている国営公園です。



本公園は、昭和59年度に事業着手し、平成10年に第1期開園を行って以降、順次追加開園を行ってきており、現在開園面積は、約198ha（約57%）となっています。平成24年度の全面開園に向けて、鋭意事業を進めています。

【国営讃岐まんのう公園全体図】

全体面積	350ha
現在の開園面積	198ha
平成24年度開園面積	152ha



郷土種オンツツジを活かした里山環境の整備



散策路の整備イメージ

【期待される整備効果】

・ **レクリエーション・自然体験の場の提供**

自然活用ゾーンの整備により、レクリエーション活動、自然体験学習の場を提供することにより、レジャーや余暇を重視する社会経済情勢のニーズに対応することが出来ます。

・ **自然とのふれあいの場の提供**

香川県の里山でよくみられていたクヌギ・コナラ林やアカマツ林など自然・里山環境とのふれあいの場を提供します。

【平成24年度の予定】

自然活用ゾーンにおける散策路、管理施設等の整備を推進し、平成24年度の全面開園を予定。

<p>営繕事業</p>	<p>新規 継続 完了</p>	<p>高松サンポート合同庁舎(南館)整備の推進(直轄) 〔高松地方合同庁舎(Ⅱ期)〕</p>	<p>香川県高松市</p>	<p>営繕-1</p>
-------------	-------------------------	--	---------------	-------------

【事業の概要】

大規模地震発生時にも官庁施設がその機能を十分に発揮できる防災拠点施設として、また、利用者の利便性の向上・にぎわいの創出とまちづくりへの寄与を目的として、高松サンポート合同庁舎(南館)を整備します。



高松サンポート合同庁舎(南館)敷地

サンポート高松地区

