

四国地方整備局
災害情報

記者発表資料

記者発表 日時	平成28年9月20日 10時00分
------------	----------------------

件名	台風16号への対応状況について (第2報)
----	--------------------------

取り扱い	発表をもって解禁
------	----------

発表先	高松サンポート合同庁舎記者クラブ (高松経済記者クラブ)
-----	---------------------------------

発表概要	<p>四国地方整備局では、台風16号の接近に伴う豪雨により、中筋川で氾濫の恐れがあることから、平成28年9月20日(火)6時30分に警戒体制を、<u>20日8時30分に中筋川で氾濫危険水位を上回り、重大な災害の発生する恐れがあるため、非常体制を発令しました。</u></p> <p><u>四国管内の被災状況等について、20日9時00分現在で把握できている情報は、別添のとおりです。</u></p> <p>※本記者発表資料・リアルタイム情報は四国地方整備局ホームページでご覧いただけます。 (記者発表資料) <a href="http://www.skr.mlit.go.jp/bosai/sikoku/sokuhou/sokuhou.html">http://www.skr.mlit.go.jp/bosai/sikoku/sokuhou/sokuhou.html</a> (リアルタイム情報：河川) <a href="http://www.river.go.jp/">http://www.river.go.jp/</a> (リアルタイム情報：道路) <a href="http://www.skr.mlit.go.jp/road/info/index.html">http://www.skr.mlit.go.jp/road/info/index.html</a></p>
------	--

問い合わせ先	四国地方整備局災害対策本部 四国地方整備局 企画部 企画課長 <small>たけした</small> 竹下 <small>わたる</small> 航 企画課長補佐 <small>やまさき</small> 山崎 <small>きよし</small> 清志 TEL 087-811-8488 (災害対策本部直通) FAX 087-811-8410 (災害対策本部直通)
--------	--

平成28年9月20日 10:00 現在

※これは速報であり、数値等は今後も変わることがあります。

## 四国地方整備局 対応状況

台風16号の接近に伴う豪雨により、中筋川で氾濫の恐れがあることから、平成28年9月20日(火)6時30分に四国地方整備局では、警戒体制を発令、9月20日(火)8時30分に非常体制を発令しました。

### 1. 初動

- ・平成28年9月19日(月)22時00分に注意体制を発令  
災害対策本部を設置(本部長:四国地方整備局長 ななみ よしあき 名波 義昭)
- ・9月20日(火)6時30分に警戒体制を発令
- ・9月20日(火)8時30分に非常体制を発令
- ・9月20日(火)9時00分に第1回災害対策本部会議を開催  
(詳細は、別紙-1のとおり)

### 2. 被災状況

#### 1) 地域の状況(当局で把握しているもの)

##### ●避難状況

- ・高知県(平成28年9月20日 9時00分時点)  
避難指示: 3市2町  
避難勧告: 2市4町1村
- ・香川県(平成28年9月20日 9時00分時点)  
避難勧告: 1町
- ・徳島県(平成28年9月20日 9時00分時点)  
避難勧告: 1市1町
- ・愛媛県(平成28年9月20日 9時00分時点)  
避難勧告: 1市1町

#### 2) 所管施設の状況(平成28年9月20日(火) 9時00分時点)

##### ●河川の状況

- ・6:40時点で、中筋川の磯ノ川水位観測所で氾濫危険水位に到達し、7:50時点で計画高水位(H.W.L.)を超過しました。

##### ●道路の状況

- ・国道56号中村宿毛道路 事前通行規制による全面通行止め  
(四万十IC~平田IC L=13.8km)  
9/20 6:40~  
迂回路無し、孤立集落なし、人身・物損確認中
- ・国道56号 路面冠水による全面通行止め  
(高知県宿毛市平田町戸内 L=0.5km)

9/20 7:30~

迂回路無し、孤立集落なし、人身・物損確認中

### 3. リエゾン・災害対策用資機材

●リエゾン（平成28年9月20日 8時00分時点）

- ・高知県四万十市へ1名を派遣中（中村河川国道事務所）
- ・高知県宿毛市へ1名を派遣中（中筋川総合開発工事事務所）

●災害対策用資機材（平成28年9月20日 8時00分時点）

○派遣中（出勤移動中、現地待機を含む）

【大洲河川国道事務所管内】

- ・大洲市（都谷川排水樋門）に排水ポンプ車1台

【中村河川国道事務所管内】

- ・四万十市楠島（清水樋門）に排水ポンプ車1台、照明車1台
- ・四万十市古津賀（横堤樋門）に排水ポンプ車1台

【中筋川総合開発工事事務所管内】

- ・宿毛市山原町山田に排水ポンプ車1台

以 上

# 別紙－1

平成28年9月20日(火) **9時00分**現在

四国地方整備局管内の防災体制は次のとおりです。

県名	事務所・ダム管理所等	防災体制状況		
		注意	警戒	非常
四国地方整備局				●
四国技術事務所				●
高松港湾空港技術調査事務所				
徳島県	徳島河川国道事務所			
	那賀川河川事務所	●		
	四国山地砂防事務所			
	吉野川ダム統合管理事務所	●		
	小松島港湾・空港整備事務所			
香川県	香川河川国道事務所	●		
	高松港湾・空港整備事務所			
愛媛県	松山河川国道事務所			
	大洲河川国道事務所	●		
	山鳥坂ダム工事事務所			
	野村ダム管理所			
	松山港湾・空港整備事務所	●		
高知県	高知河川国道事務所			
	中村河川国道事務所			●
	中筋川総合開発工事事務所		●	
	土佐国道事務所			
	大渡ダム管理所	●		
	高知港湾・空港整備事務所	●		

平成28年 9月20日 台風16号

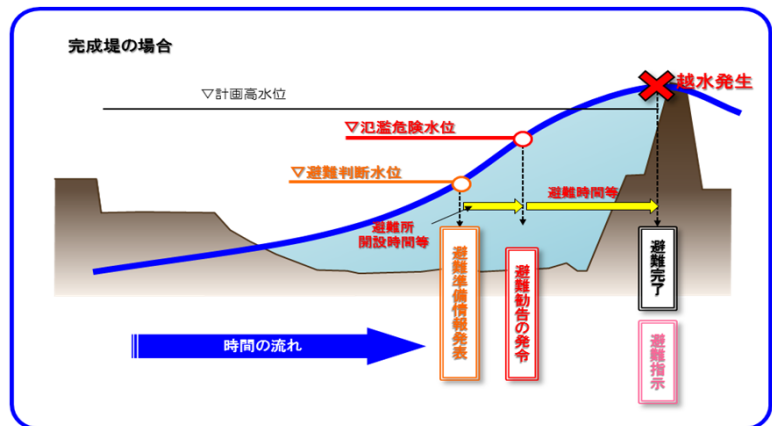
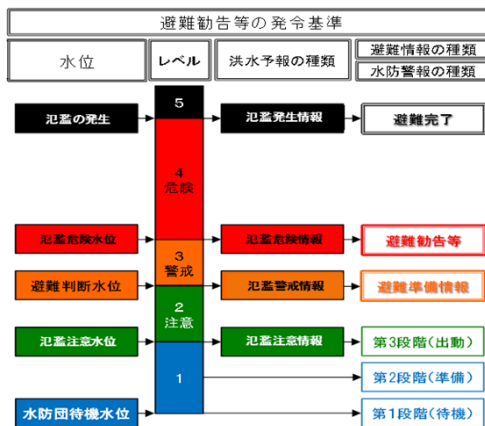
1. 水位状況

【河川】

番号	水系名	河川名	地点	現在		ピーク時		
				水位	状況	日時	水位	状況
①	渡川	中筋川	磯ノ川	8.55m	上昇中↑	9月20日8:00	8.55m	氾濫危険水位超過

【参考】

河川名	基準点	氾濫 注意水位	避難判断水位		氾濫危険水位		計 画 高水位
			無堤	有堤	無堤	有堤	
中筋川	磯ノ川	5.50m		7.40m		8.11m	8.367m

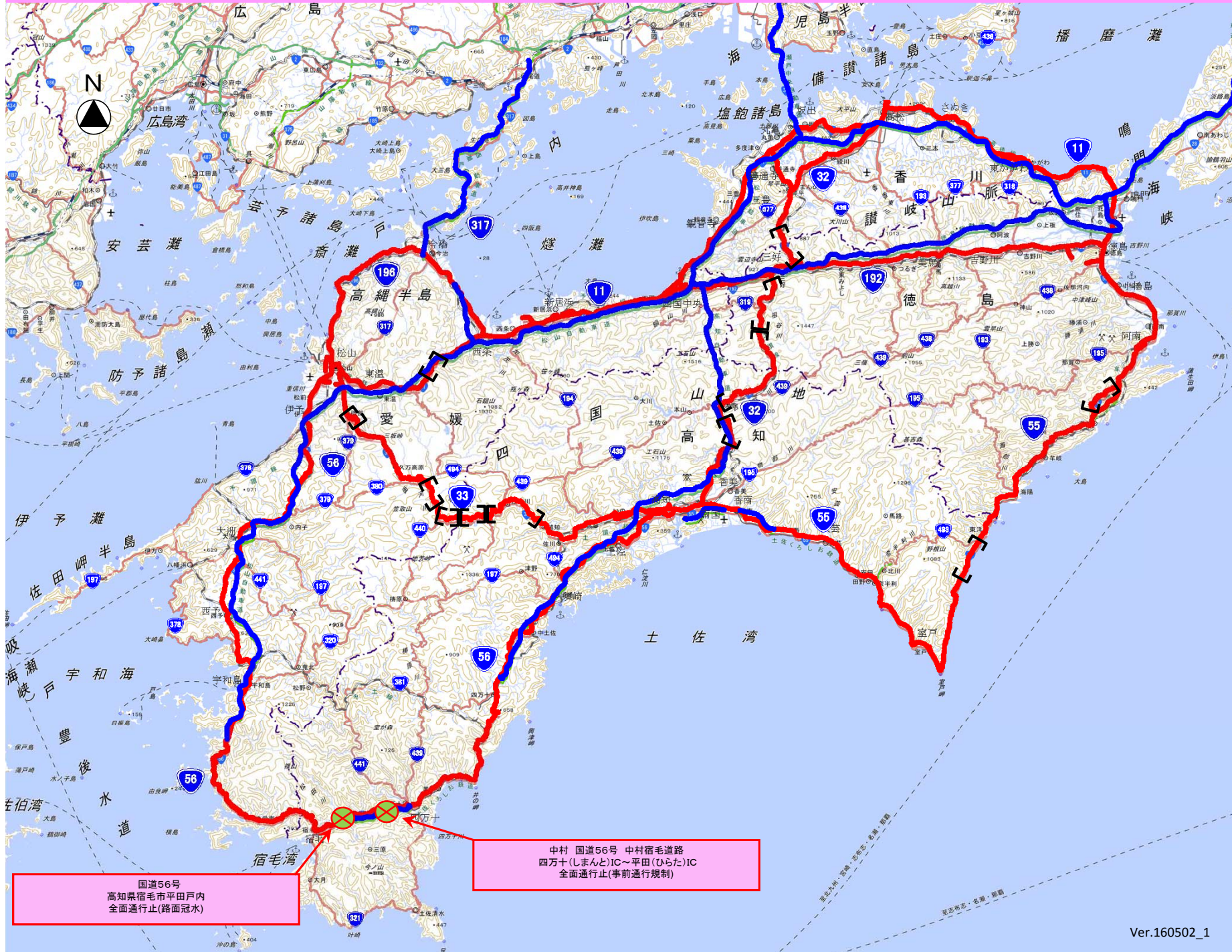




# 台風16号の接近に伴う被災状況について

平成28年 9月20日(火) 08時00分現在

別紙-3



- 四国地整
- 高速道路
- 直轄国道
- 県管理国道

- 高速道路 路線箇所
- 直轄国道 路線箇所
- 県管理国道

- ### 発災箇所凡例
- 高速道路通行止
  - ⊗ 全面通行止
  - ⊗ 片側交互通行
  - ⊗ 解除

国道56号  
高知県宿毛市平田戸内  
全面通行止(路面冠水)

中村 国道56号 中村宿毛道路  
四万十(しまんと)IC~平田(ひらた)IC  
全面通行止(事前通行規制)

Ver.160502\_1

一般財団法人日本デジタル道路地図協会データベースを使用

この地図の作成に当たっては、国土院の地理院地図を使用した。