

四国地方整備局
災害情報

記者発表 日時	平成21年8月10日 15時00分現在
------------	------------------------

(本紙含め12枚)

件名	台風9号に伴う豪雨について (第2報)
----	---------------------

取り扱い	発表をもって解禁
------	----------

発表先	高松サンポート合同庁舎記者クラブ (高松経済記者クラブ)
-----	---------------------------------

発表概要	<ul style="list-style-type: none"><li>・台風9号の影響により、四国地方整備局では、平成21年8月9日08時10分に注意体制を発令し、8月10日06時10分に警戒体制に移行し、継続中です。</li><li>・15:00現在の状況について発表します。</li></ul>
------	--

問い合わせ先	四国地方整備局災害対策本部  四国地方整備局 企画部 企画課長 井上 清敬  TEL 087-811-8488 (災害本部直通) FAX 087-811-8410 (災害本部直通)
--------	---

## 四国地方整備局被害状況（第2報）

### 1. 概要

- 四国地方整備局では、平成21年8月10日 6:10に警戒体制に入りました。  
台風規模： —  
進路状況：14時45分現在、和歌山県潮岬の南 約320kmにあって、毎時15kmの速さで北に進んでいる。

### 2. 体制

- 災害対策本部の設置状況
  - 四国地方整備局では、平成21年8月10日6:10に警戒体制を発令し、整備局長を本部長とする災害対策本部を設置し、体制を継続中です。
- 災害対策支部の設置状況
  - 別紙—1のとおり

### 3. 各施設等の状況

- 直轄河川等の状況
  - 別紙—2のとおり
- 直轄国道等の状況
  - 事前通行規制を行なった2路線5区間（国道33号、55号）は、いずれも規制を解除しています。
  - 詳細は、別紙—3のとおり
- 災害対策機械の出動状況
  - 排水ポンプ車5台が出動し、この内3台が稼働。現在は待機中または撤収しています。
  - 詳細は、別紙—4のとおり

※なお、被害の状況は速報値であり、精査の結果、変更があり得ます。

## 1. 災害本部の設置状況

国土交通省四国地方整備局は、8月10日6時10分より警戒体制を継続中です。

## 2. 災害支部の設置状況

四国地方整備局管内の各事務所の防災体制は次のとおりです。

県名	事務所・ダム管理所等	防災体制状況		
		注意	警戒	非常
徳島県	徳島河川国道事務所	●		
	那賀川河川事務所		●	
	四国山地砂防事務所	●		
	吉野川ダム統合管理事務所			
	小松島港湾・空港整備事務所			
香川県	香川河川国道事務所			
	四国技術事務所	●		
	国営讃岐まんのう公園事務所			
	高松港湾・空港整備事務所			
	高松港湾空港技術調査事務所			
愛媛県	松山河川国道事務所			
	大洲河川国道事務所			
	山鳥坂ダム工事事務所			
	野村ダム管理所			
	松山港湾・空港整備事務所			
高知県	高知河川国道事務所			
	中村河川国道事務所		●	
	中筋川総合開発工事事務所			
	土佐国道事務所			
	大渡ダム管理所			
	高知港湾・空港整備事務所			

## 平成21年8月10日（台風9号）による出水状況報告

国土交通省 四国地方整備局 災害対策本部河川班

●河川（8月10日15時現在）

8 月 10 日 15:00 現在

## ■ 国管理河川の出水状況

1) 現在、計画高水位を超えている河川

整備局	水系	河 系 川						
該当なし								

2) 現在、はん濫危険水位（危険水位）を超えている河川

整備局	水系	河 系 川						
該当なし								

3) 現在、避難判断水位（特別警戒水位）を超えている河川

整備局	水系	河 系 川						
該当なし								

4) 現在、はん濫注意水位（警戒水位）を超えている河川

整備局	水系	河 系 川						
四国	那賀川	那賀川						
四国	渡川	四万十川						

5) 計画高水位を超えたが、現在下回っている河川

整備局	水系	河 系 川						
該当なし								

6) はん濫危険水位（危険水位）を超えたが現在下回った河川

整備局	水系	河 系 川						
四国	那賀川	那賀川						

7) 避難判断水位（特別警戒水位）を超えたが現在下回った河川

整備局	水系	河 系 川						
四国	那賀川	那賀川						

8) はん濫注意水位（警戒水位）を超えたが現在下回った河川

整備局	水系	河 系 川						
四国	吉野川	旧吉野川						
四国	渡川	中筋川						



## ■ 避難勧告及び避難指示状況

<国管理河川に関わる避難勧告及び避難指示状況>

整備局	水系	河川	市町村	避難状況			発令日時	解除日時	備考
				類型	世帯数	人数			
四国	吉野川	吉野川	吉野川市	避難勧告	1,800	—	—		15時00分状況
四国	那賀川	那賀川	那賀町	避難勧告	11	20	7:50		15時00分状況
四国	那賀川	那賀川	阿南市	避難勧告	540	1,742	8:55		15時00分状況

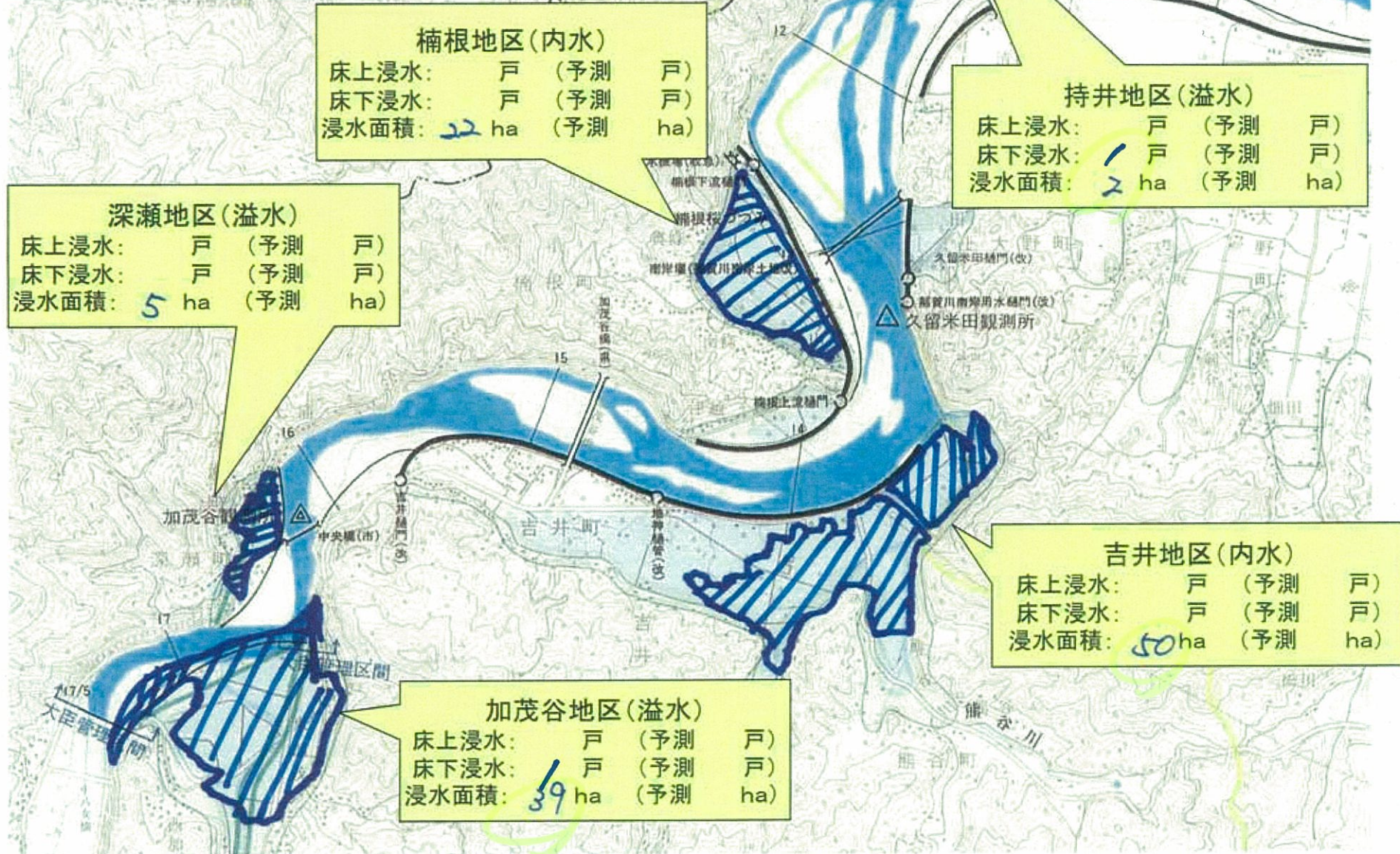
## ●ダム

## 洪水調節実施状況（国管理ダム）

県名	水系名	河川名	ダム名	洪水調節開始	洪水調節終了
徳島県	那賀川	那賀川	長安口	10日 4:03	10日 11:04
愛媛県	肱川	鹿野川	鹿野川	10日 2:29	10日 3:41
高知県	渡川	中筋川	中筋川	10日 7:10	10日 11:20

# 那賀川上流被害状況

平成 21 年 8 月 10 日 13 時 30 分現在





# 仁淀川 H21. 8 台風9号浸水被害状況

総括表 (平成21年8月10日15:00現在)

内水 56.5 ha  
 溢水 1.0 ha  
 内水+溢水= 57.5 ha

市町村名	番号	浸水面積 (ha)		家屋浸水	
		内水	溢水	床下 (戸)	床上 (戸)
土佐市	①	11.5		1	
いの町	②③	18.0	1.0		
日高村	④	27.0		1	
計		56.5	1.0	2	0

日高村  
 浸水面積：27 ha (調整池)  
 浸水家屋 (床下)：1 戸

いの町  
 溢水面積：1 ha

いの町  
 浸水面積：18 ha

土佐市蓮池 (神子納地区)  
 浸水家屋：1 戸

土佐市所谷  
 浸水面積：11.5 ha

仁淀川改修計画概要

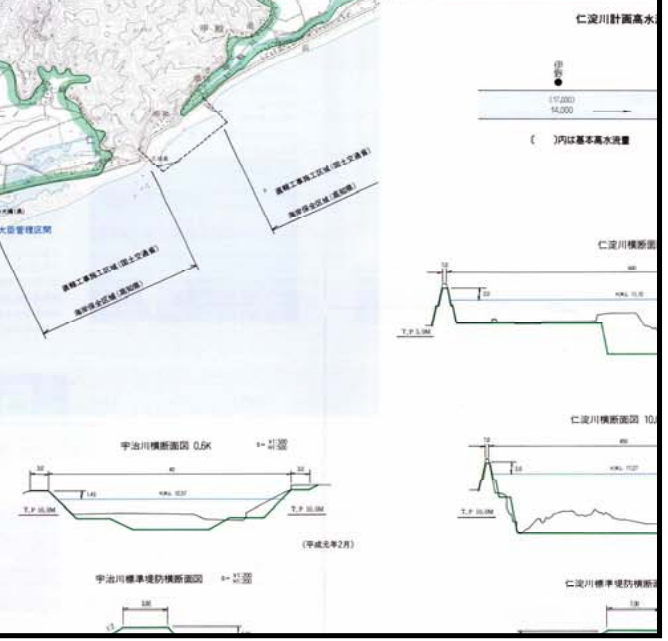
計画区間	上流部(仁淀川) 約10.5km
計画区間	中流部(仁淀川) 約10.5km
計画区間	下流部(仁淀川) 約10.5km
計画区間	合計 約31.5km
計画区間	合計 約31.5km

凡例

河川	河川	河川	河川
河川	河川	河川	河川
河川	河川	河川	河川
河川	河川	河川	河川



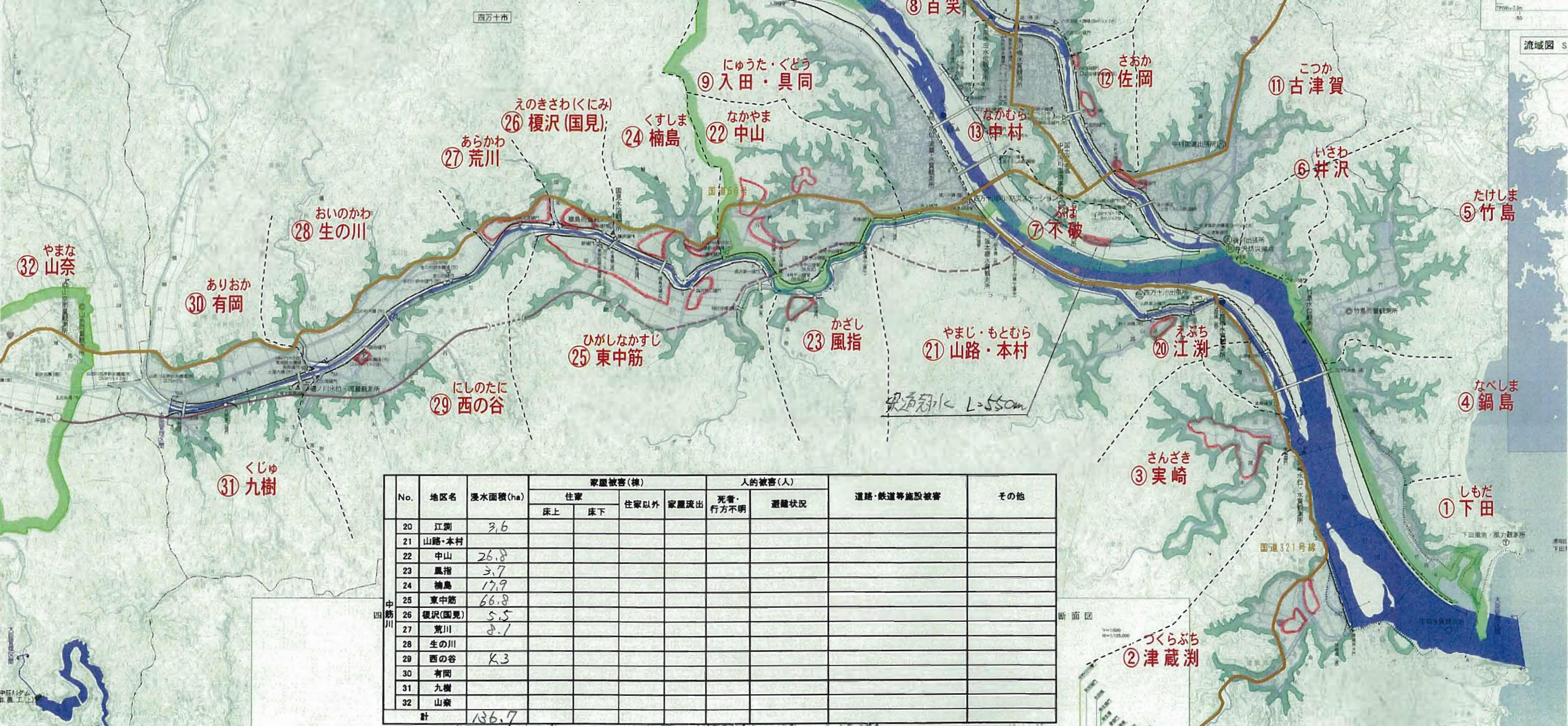
水害可成  
 河川可成  
 計画可成  
 計画可成  
 計画可成



四万十川管内図(一般被害情報第5報) 1:50,000

8月10日15時00分現在

No.	地区名	浸水面積(ha)	家庭被害(棟)				人的被害(人)		道路・鉄道等施設被害	その他
			住家		住家以外	家屋流出	死者・行方不明	避難状況		
			床上	床下						
1	下田									
2	津蔵淵	7.6								
3	実崎	33.3								
4	鶴島									
5	竹島									
6	井沢									
7	不破	0.7								
8	百笑									
9	入田・具同									
10	佐田	11.0								
計		52.6								
11	古津賀	0.4								
12	佐岡	4.0								
13	中村									
14	安並									
15	敷地	15.5								
16	麻生	0.8								
17	田野川									
18	藤									
19	坂折									
計		≥0.7								



No.	地区名	浸水面積(ha)	家庭被害(棟)				人的被害(人)		道路・鉄道等施設被害	その他
			住家		住家以外	家屋流出	死者・行方不明	避難状況		
			床上	床下						
20	江岡	3.6								
21	山路・本村									
22	中山	26.8								
23	風指	3.7								
24	楠島	17.9								
25	東中筋	66.8								
26	榎沢(国見)	5.5								
27	荒川	2.1								
28	生の川									
29	西の谷	4.3								
30	有岡									
31	九樹									
32	山奈									
計		136.7								

H21.8.9大雨及び台風9号の接近に伴う豪雨（第2報）

【直轄道路の状況】

○事前通行規制区間

・国道33号

こうちけんたかおかぐんおちちようよこくら こうちけんあがわぐんによどがわちようもりやまあぎ  
高知県高岡郡越知町横倉～高知県吾川郡仁淀川町森山字オオヂミ間  
連続雨量が250mmを超えたため、8月10日1:50から  
事前通行規制による全面通行止め。

8月10日11:30解除

・国道33号

こうちけんあがわぐんによどがわちようもりやまあぎ えひめけんかみうけなぐんくまこうげんちようなかつ  
高知県吾川郡仁淀川町森山字オオヂミ～愛媛県上浮穴郡久万高原町中津間  
連続雨量が250mmを超えたため、8月10日2:10から  
事前通行規制による全面通行止め。

8月10日11:30解除

・国道33号

えひめけんかみうけなぐんくまこうげんちようなかつ えひめけんかみうけなぐんくまこうげんちよう  
愛媛県上浮穴郡久万高原町中津～愛媛県上浮穴郡久万高原町間  
連続雨量が250mmを超えたため、8月10日2:10から  
事前通行規制による全面通行止め。

8月10日9:30解除

・国道33号

えひめけんかみうけなぐんくまこうげんちようやないがわ えひめけんかみうけなぐんくまこうげんちようなかくろいわ  
愛媛県上浮穴郡久万高原町柳井川～愛媛県上浮穴郡久万高原町中黒岩間  
連続雨量が250mmを超えたため、8月10日2:40から  
事前通行規制による全面通行止め。

8月10日7:25解除

・国道55号

こうちけんあきぐんとうようちようのねあざなか たに こうちけんむろとしさきはまちよういりきあざいのさき  
高知県安芸郡東洋町野根字中の谷～高知県室戸市佐喜浜町入木字猪崎間  
連続雨量が250mmを超えたため、8月10日6:10から  
事前通行規制による全面通行止め。

8月10日12:35解除

## 災害対策用機械出動状況報告（第2報）

《平成21年8月10日台風9号による》

河川名	機械名	規格	出動状況
吉野川	排水ポンプ車	150 m <sup>3</sup> /min	ほたる川樋門 8:10 出動
			ほたる川 樋門9:35 現地着 待機
			ほたる川樋門12:00 撤収
仁淀川	排水ポンプ車	30 m <sup>3</sup> /min	南の谷排水機場 8:10 出動、9:07 現地着
			南の谷排水機場 9:40～12:30 稼働
			南の谷排水機場 12:30～ 待機
	排水ポンプ車	150 m <sup>3</sup> /min	南の谷排水機場 8:10 出動
			南の谷排水機場 10:00 現地着 待機
四万十川	排水ポンプ車	30 m <sup>3</sup> /min	古津賀(横堤樋門) 8:20～13:00 稼働
			古津賀(横堤樋門) 13:00～ 待機
那賀川	排水ポンプ車	30 m <sup>3</sup> /min	楠根上流樋門 10:15 出動、11:20 現場着
			楠根上流樋門 11:30～13:20 稼働
			楠根上流樋門 13:40 撤収