

## 災 害 情 報

平成16年8月10日 17:30 作成  
国土交通省四国地方整備局

問合せ先

四国地方整備局企画部

企画調査官 黒川 純一良

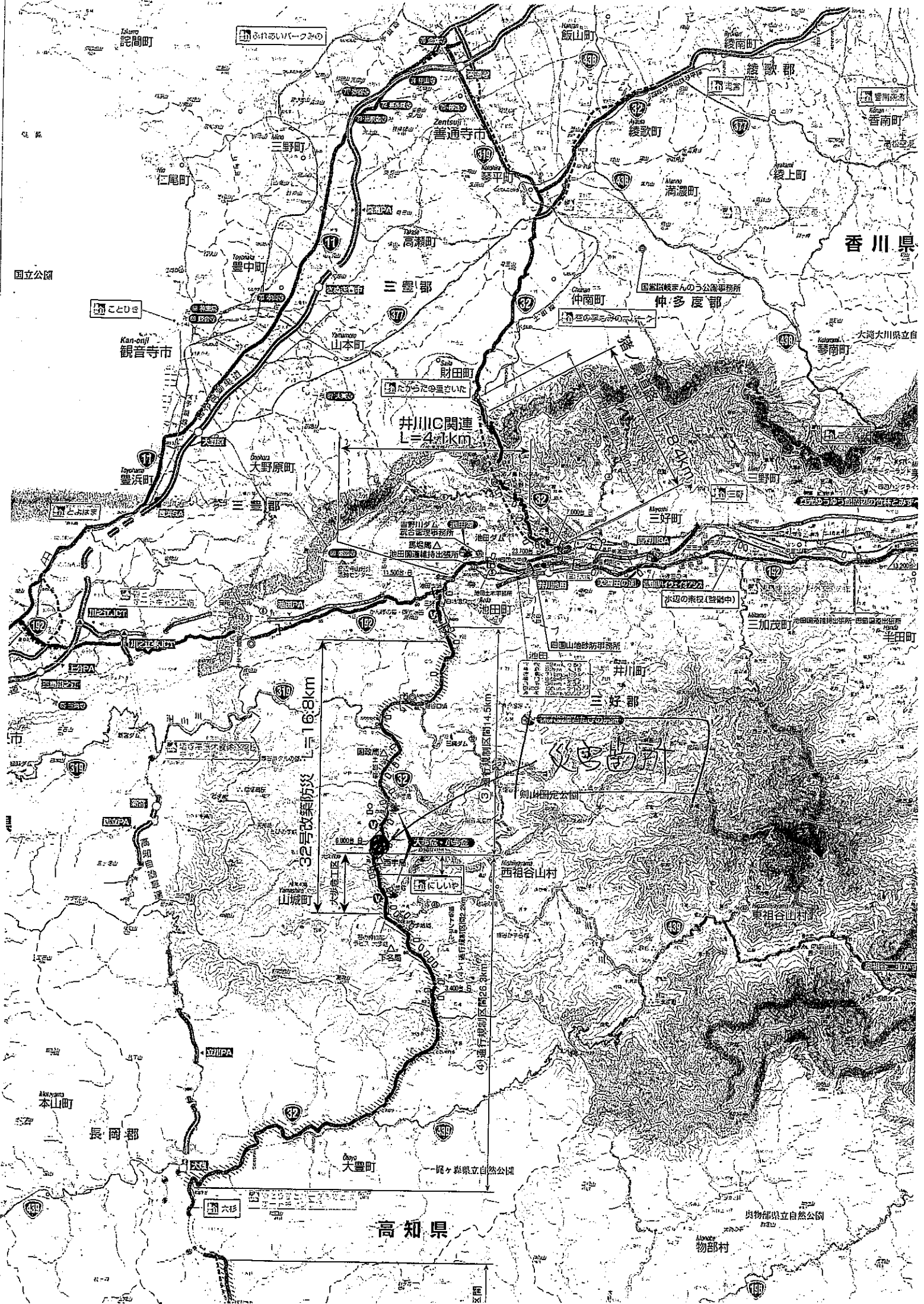
TEL087-851-8061 (内線3114)

### 災害（落石崩壊）による被害状況について（速報）

#### 【1】 被害等の概要（10日17時30分現在）

10日17時30分現在、国道32号徳島県三好郡山城町西宇～同県同郡同町西宇（74k700～76k900、事前通行規制区間④）までの2.2kmの区間において、災害（落石崩壊）による道路通行止め。迂回路は無し。

人身事故無し。



あけいパークの

香南町

香南町

香川県

国立公園

ことひき

観音寺市

井川IC関連  
L=4.1km

井川IC

32号政令防災  
L=16.8km

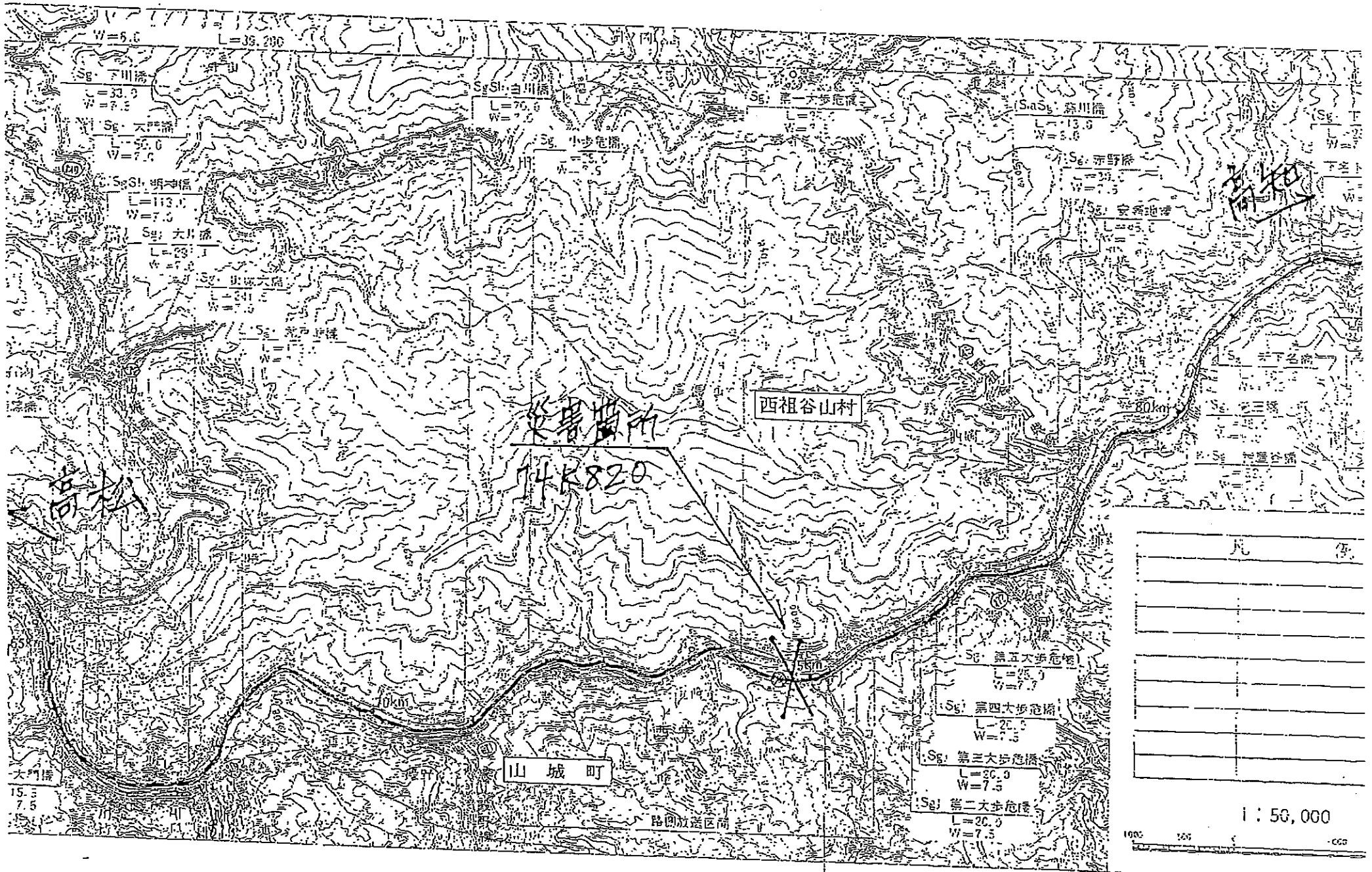
山本町

にしや

高知県

奥物部県立自然公園

物部村

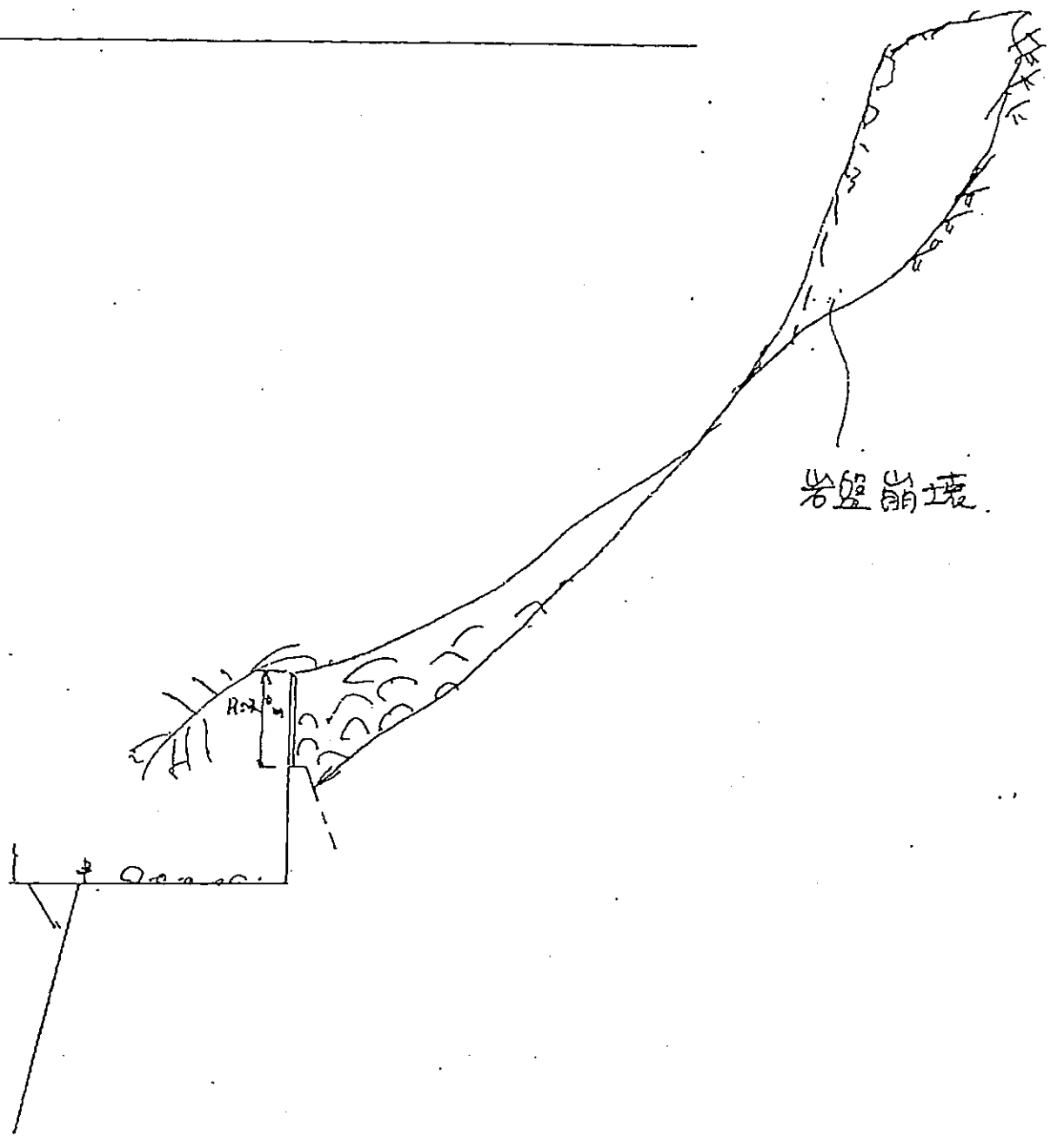


凡	例


1Pb: 堂原第1橋  
 $L=26m, W=10.0m$

1Pb: 堂原第2橋  
 $L=55m, W=10.0m$

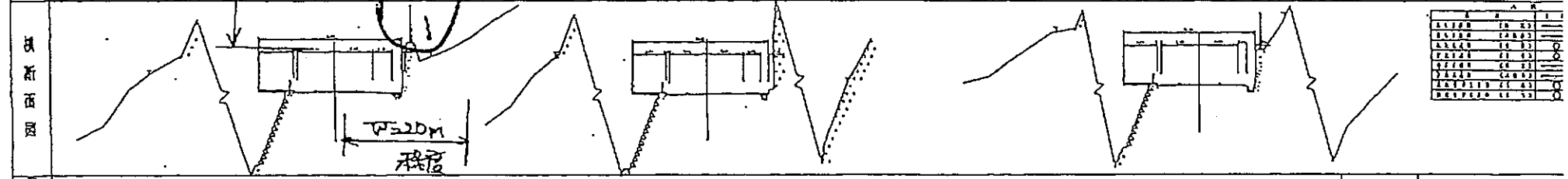
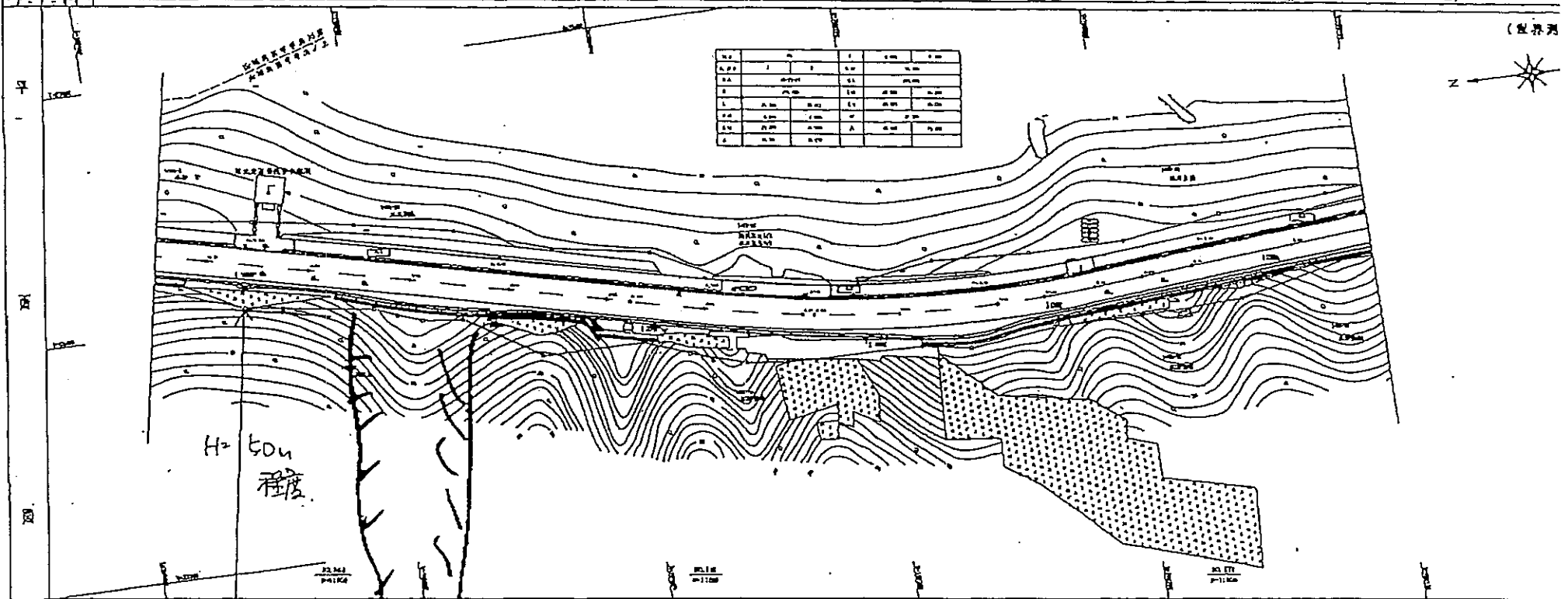
H=50m 岩壁



岩壁崩塌



No.	Point	Easting	Northing	Height
1	1	1000	1000	1000
2	2	1000	1000	1000
3	3	1000	1000	1000
4	4	1000	1000	1000
5	5	1000	1000	1000
6	6	1000	1000	1000
7	7	1000	1000	1000
8	8	1000	1000	1000
9	9	1000	1000	1000
10	10	1000	1000	1000



Point	Easting	Northing	Height
1	1000	1000	1000
2	1000	1000	1000
3	1000	1000	1000
4	1000	1000	1000
5	1000	1000	1000
6	1000	1000	1000
7	1000	1000	1000
8	1000	1000	1000
9	1000	1000	1000
10	1000	1000	1000

(本記) 現地状況より、是、地形断面であり、その高については、地形断面図の標準により作成した。