

災 害 情 報 (第 6 報) 平成16年8月4日 12:00 作成 国土交通省四国地方整備局	
問合せ先	四国地方整備局企画部 企画調査官 黒川 純一良 TEL087-851-8061 (内線3114)

台風10号等による被害状況について

【1】 四国地方整備局（本局・事務所）の体制について（12:00現在）

四国地方整備局	警戒体制
土佐国道事務所	警戒体制
中村河川国道事務所	注意体制
四国技術事務所	注意体制

【2】 気象・地象等の概要

西日本の南海上にある熱帯低気圧は、台風11号に変わりました。4日12時現在、和歌山県潮岬南南東300kmの海上で時速35kmの速さで北北西に進んでいます。4日夜には紀伊半島から四国の太平洋沿岸に近づく見込みで、豪雨に見まわれた四国では激しい雨が降る恐れがあります。

【3】 現在の被害等の概要

(1) 直轄国道

8月1日13時頃に発生した国道32号の高知県長岡郡大豊町大久保での道路決壊については24時間体制で復旧作業を実施し、8月6日夜中までに仮設橋梁を設置するなど緊急災害復旧工事を終了し、6日夜中より、片側交互交通を開始する予定です。片側交互交通を開始するまで、迂回路として高知自動車道・大豊IC-新宮IC間、同・大豊-徳島自動車道・井川池田間のみの利用者に限り、通行料金を無料にしています。（詳細は、4～5ページに示す）

(2) 補助国道

徳島県南の上那賀町、木沢村等豪雨により大きな被害が発生しています。7月31日の降り始めから1500mmを越す雨が観測されています。（詳細は、6ページに示す）

【主な被害概要】

死者 1名、行方不明2名、避難勧告164世帯451名(上那賀町、木沢村のみ)
 国道193号通行止め8箇所、国道195号通行止め3箇所

【4】 事務所の対応

●土佐国道事務所

(1)8月1日13時頃に国道32号の事前通行規制区間(徳島県三好郡山城町下名～高知県長岡郡大豊町)

内の高知県長岡郡大豊町大久保（84k610）での道路決壊が発生し、現在も全面通行止め。決壊は、幅：約8m、延長：約40m。8月2日15時頃より復旧工事に着手。天候の状況にもよるが、8月6日夜中までに仮設橋梁（車道幅員4m（1車線）、歩道幅員1.5m、延長約30m）を設置し、片側交互通行を開始する予定。

【5】徳島県への支援

台風10号での徳島県の上那賀町、木沢村等での補助国道の災害復旧等に際し、災害対策用機械照明車4台派遣を行った。

【支援概要】

- (1) 8月3日、国土交通省へリ「きんき号」上空より調査。(9:30~14:00)
- (2) 照明車4台派遣。2台は、現地派遣。2台は、阿南市内にて待機。(8月3日~)

【6】所管施設の被害状況

1. 河川関係情報

●直轄河川の状況

・指定水位を超えた河川

事務所名	水系名	河川名	観測所名	指定水位	現在の水位
中村河川国道事務所	渡川	中筋川	磯ノ川	3.80m	4.15m

※8月4日12時現在、台風11号の影響により

●土砂災害等の被害状況（直轄砂防区域）

発生災害	県名	発生 件数	人的被害			家屋損壊数	
			死者	行方不明	負傷者	全壊	半壊
台風10号	高知県	10				1	3

●土砂災害等の被害状況（直轄砂防区域外）

県名	人的被害			家屋損壊		
	死者	行方不明	負傷者	全壊	半壊	一部損壊
徳島県		2		6	4	4
愛媛県						4
高知県				2	4	8
計		2		8	8	16

2. 道路関係情報

●道路の通行止め状況

・直轄国道 全面通行規制 1箇所 片側交互通行0箇所

路線番号	地点区間名	延長 km	開始		解除		被害状況等	備考
			日	時刻	日	時刻		
32号	徳島県三好郡山城町下名～ 高知県長岡郡大豊町大久保	2.7	8/2	15:15			車道崩壊L=40 m、全面通行止 め	

・県管理国道 全面通行規制 18箇所

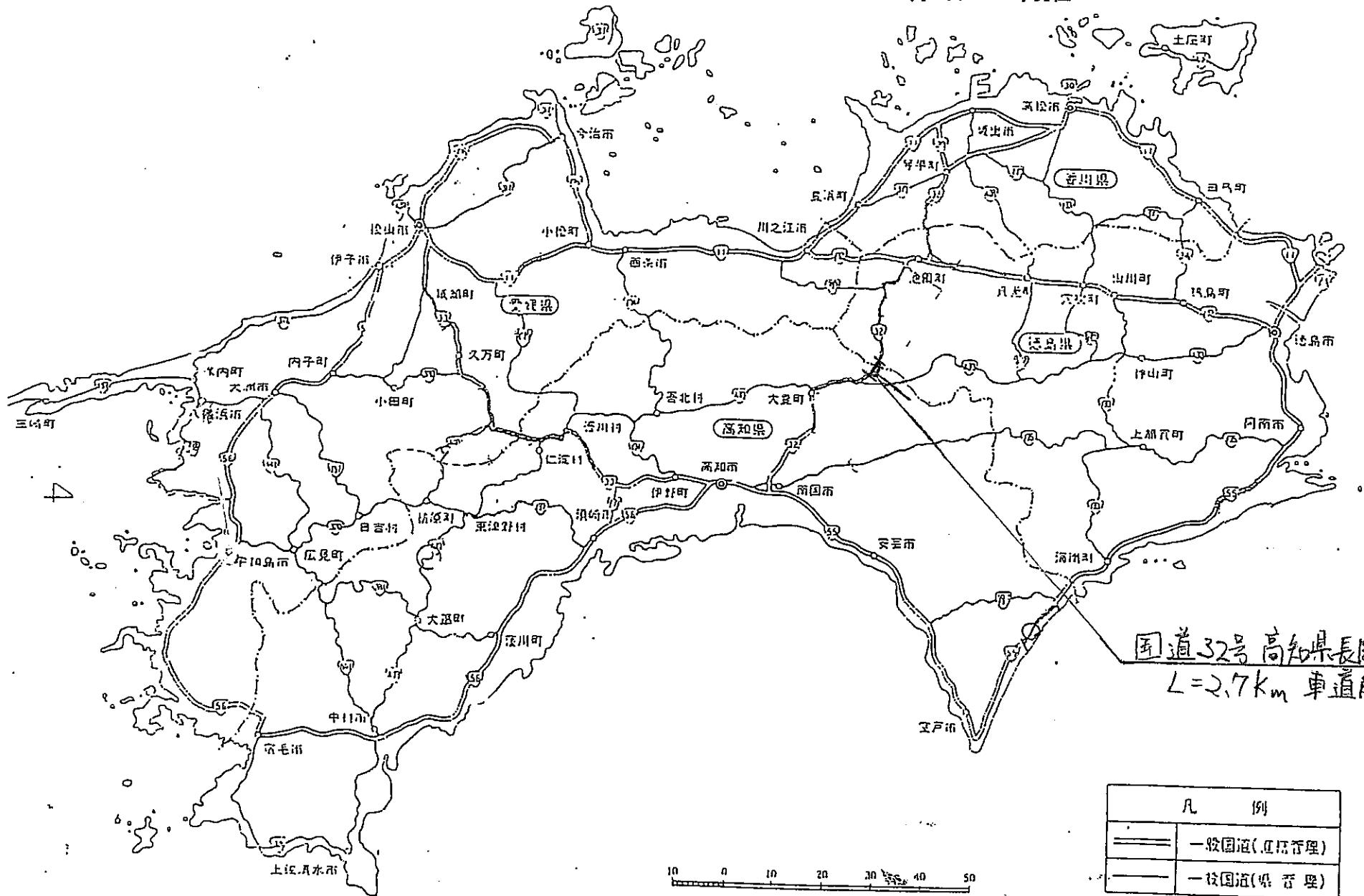
県名	箇所数			計	備考
	法面崩落	事前通行規制	路面冠水		
徳島県	17			17	
香川県				0	
愛媛県				0	
高知県	1			1	
計	18	0	0	18	

・県道 全面通行規制 37箇所

県名	箇所数				備考
	法面崩落	事前通行規制	路面冠水	計	
徳島県	11		8	19	
香川県				0	
愛媛県	5			5	
高知県	13			13	
計	29	0	8	37	

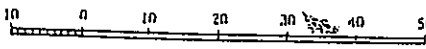
直轄国道の被災状況について

8月4日 12時現在



国道32号 高知県長岡郡大豊町大久保
L=2.7km 車道崩壊(は)全面通行止

凡 例	
———	一般国道(直轄管理)
- - - - -	一般国道(県管理)



国道32号 大久保災害現場写真

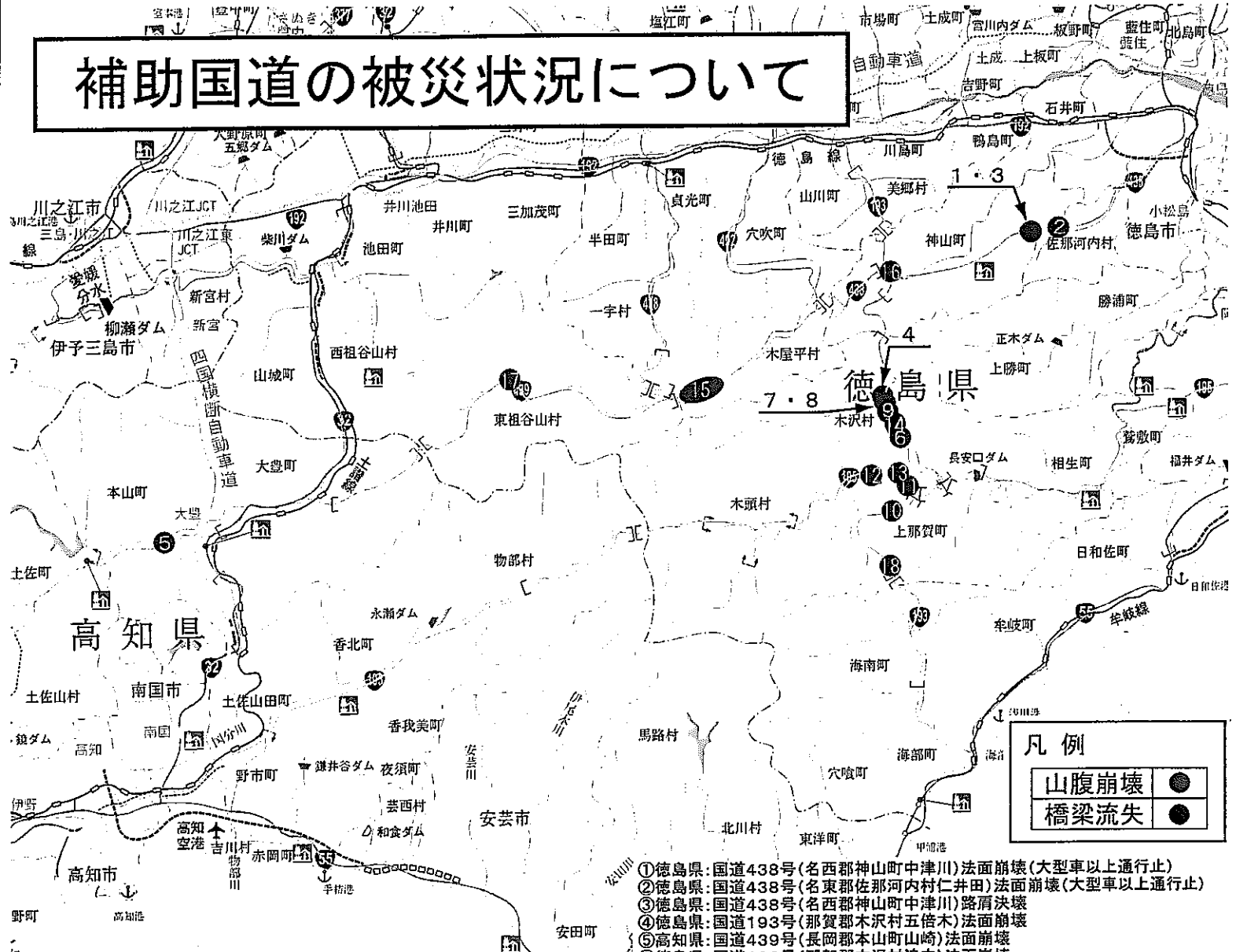
平成16年8月2日(被災直後)



平成16年8月4日AM10:30現在




補助国道の被災状況について




山腹崩壊	●
橋梁流失	●

- ① 徳島県: 国道438号(名西郡神山町中津川)法面崩壊(大型車以上通行止)
- ② 徳島県: 国道438号(名東郡佐那河内村仁井田)法面崩壊(大型車以上通行止)
- ③ 徳島県: 国道438号(名西郡神山町中津川)路肩決壊
- ④ 徳島県: 国道193号(那賀郡木沢村五倍木)法面崩壊
- ⑤ 高知県: 国道439号(長岡郡本山町山崎)法面崩壊
- ⑥ 徳島県: 国道193号(那賀郡木沢村追立)法面崩壊
- ⑦ 徳島県: 国道193号(那賀郡木沢村府殿)路肩決壊
- ⑧ 徳島県: 国道193号(那賀郡木沢村名古ノ瀬)法面崩壊
- ⑨ 徳島県: 国道193号(那賀郡木沢村府殿)橋梁流失
- ⑩ 徳島県: 国道193号(那賀郡上那賀町成瀬)法面崩壊
- ⑪ 徳島県: 国道195号(那賀郡上那賀町大殿)法面崩壊
- ⑫ 徳島県: 国道195号(那賀郡上那賀町白石)法面崩壊
- ⑬ 徳島県: 国道195号(那賀郡上那賀町白石(白石トンネル))法面崩壊
- ⑭ 徳島県: 国道193号(那賀郡木頭村加州(加州谷橋)橋梁流失)
- ⑮ 徳島県: 国道438号(那賀郡木屋平村川上)法面崩壊
- ⑯ 徳島県: 国道438号(名西郡神山町上分)法面崩壊(大型車以上通行止)
- ⑰ 徳島県: 国道439号(三好郡東祖谷山村椋原)法面崩壊(大型車以上通行止)
- ⑱ 徳島県: 国道193号(那賀郡上那賀町海川)法面崩壊



5 国道439号 高知県本山町山崎地区 (山腹崩壊状況)



14 国道193号 徳島県木沢村坂州地区 (加州谷橋流失状況)



9 国道193号 徳島県木沢村坂州地区 (符殿橋流失状況)

[参考資料]

取扱い：本資料の配付をもって解禁

記者発表資料

一般国道32号の被災状況及び災害復旧状況等について（お知らせ）

今回の台風10号による一般国道32号大豊町大久保の道路決壊については、現在、24時間体制で復旧作業を実施している。

現在までに、仮橋の基礎工事が完了しており、本日、午前中に仮橋を搬入、午後から仮橋の組立てを行い、架設に着手する予定。

16年 8月 4日
国土交通省 土佐国道事務所

問い合わせ先

国土交通省 土佐国道事務所
TEL(088)884-0359
副 所 長 下田 和美 内線(205)
工事施工管理官 吉田 博文 内線(301)

平成16年8月 4日

一般国道32号の被災状況及び災害復旧状況等について

1. 被災箇所

- ・一般国道32号 高知県長岡郡大豊町大久保
距離標 84k610 (高知・徳島県境より1.5km高知より)
(大久保洞門高知市より)
8月2日(火) 15:15から L=2.7km間全面通行止め

2. 災害概要

- 台風10号により、国道本体の盛土部が決壊したもの。
- | | |
|----|------------|
| 幅 | 約8m (道路部分) |
| 延長 | 約40m |
| 高さ | 約7m |

3. 緊急対応

- ・復旧方法
車道幅員4m、川側歩道幅員1.5m、延長約30mの**仮橋**を設置し1車線を確保(片側交互通行)

4. 復旧経緯等

- | | | |
|---------|-------|--|
| 8月2日(月) | 15:15 | 緊急災害復旧工事開始 |
| 8月3日(火) | 10:00 | 仮橋基礎部工事着手 |
| 8月4日(水) | PM~ | 仮橋架設開始 |
| 8月6日(金) | | 天候状態にもよるが夜中までに緊急災害復旧工事を終了、
<u>片側交互通行を開始予定</u> |

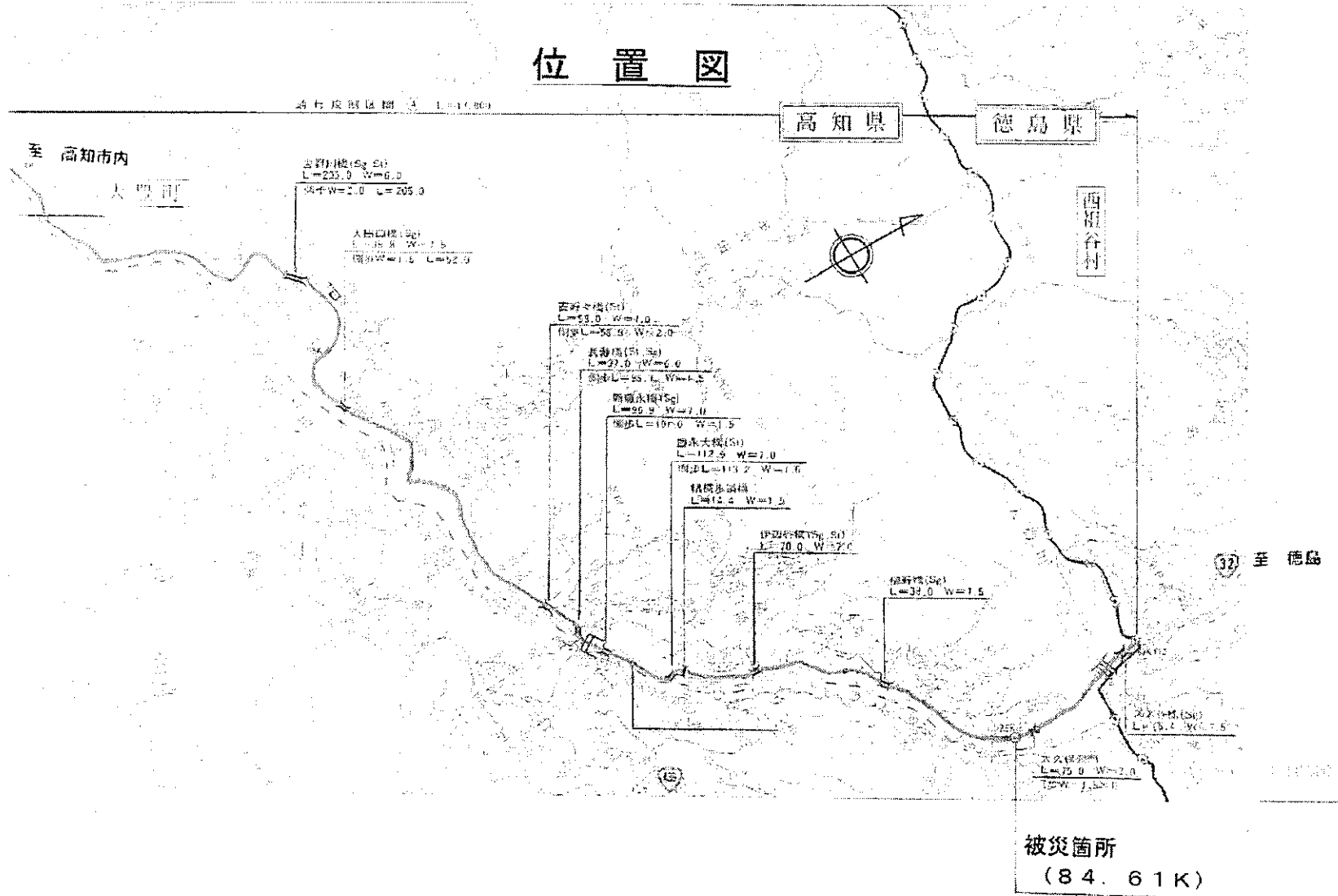
5. 迂回路等

- 高知自動車道
期間: 8月2日15:00から32号が通行可能となるまで
区間: [大豊IC~井川池田IC]、[大豊IC~新宮IC]
(この区間のみの利用に限り、料金は無料)

6. 現在の状況

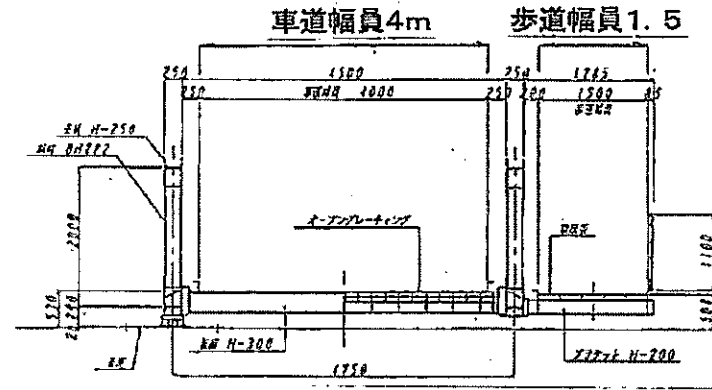
- ・大型土のうの施工済
 - ・仮橋の基礎としてH鋼杭を施工済
 - ・本日PMより仮橋の組立て架設工事を開始
- ※現在、24時間体制で緊急復旧工事を実施中

位置図



6

仮橋一般図



橋長 30m

