

災 害 情 報 (第 1 報) 平成16年7月31日 17:00 作成 国土交通省四国地方整備局	
問合せ先	四国地方整備局企画部 企画調査官 黒川 純一良 TEL087-851-8061 (内線 3114)

台風10号による被害状況について

【1】 本局・事務所の体制について

四国地方整備局	7月31日	4:20	注意体制
大渡ダム管理所	7月29日	6:00	注意体制
吉野川ダム統合管理事務所	7月30日	17:00	注意体制
小松島港湾・空港整備事務所	7月30日	18:00	注意体制
徳島河川国道事務所	7月31日	7:30	注意体制 (道路)
土佐国道事務所	7月31日	4:20	警戒体制
高松港湾・空港整備事務所	7月31日	8:00	注意体制
松山港湾・空港整備事務所	7月31日	11:00	注意体制
四国山地砂防事務所	7月31日	13:10	注意体制
高知河川国道事務所	7月31日	15:20	注意体制 (海岸)
高知港湾・空港整備事務所	7月31日	15:20	注意体制

【2】 気象・地象等の概要

台風10号は、7月31日17時現在高知県中村市付近、中心気圧980hPs、速さ20km/h、進行方向北西に進んでいます。16時過ぎに高知県西部に上陸。

【3】 被害等の概要

- 国道55号の高知県海部郡海部町鞆浦字那佐地先(83k/2付近)で、国道沿いの護岸が越波により洗屈されているのが確認された。(L=7m程度)

【4】 事務所の対応

●大渡ダム管理所

- (1)7月29日6時00分に台風10号に備えて注意体制に入る。29日8時00分より洪水調節容量を確保するため予備放流を開始。

●吉野川ダム統合管理事務所

- (1)7月30日17時00分に台風10号による洪水の恐れがあるため注意体制に入る。

・指定水位を超えた河川

事務所名	水系名	河川名	観測所名	指定水位	最高水位
該当無し					

●河川の被害状況等

事務所名	水系名	河川名	市町村名	浸水家屋数		家屋損壊数		被害状況等
				床上	床下	全壊	半壊	
該当無し								浸水 田畑約 ha

●海岸の被害状況等

海岸名	都道府県名	被災箇所	浸水家屋数		被害状況等	避難状況
			床上	床下		
該当無し						

●土砂災害等の被害状況

発生災害	県名	発生 件数	人的被害			家屋損壊数		被害状況等	避難状況
			死者	行方不明	負傷者	全壊	半壊		
該当無し									

●ダムの状況

ダム名	水系名	区分	県名	最大流入量 (m ³ /s)	流入状況	累計雨量 (mm)	洪水調節状況
早明浦ダム	吉野川	水資源 機構	高知県	65.77	↑	57.8	さらに増水の見込み
長安口ダム	那賀川	徳島県	徳島県	1783.40	↑	313.0	さらに増水の見込み

2. 道路関係情報

●道路の通行止め状況

・直轄国道 全面通行規制 1箇所 片側交互通行1箇所

路線番号	地点区間名	延長 km	開始		解除		被害状況等	備考
			日	時刻	日	時刻		
55号	高知県安芸郡東洋町野根字 中の谷～室戸市佐喜浜町入 来字猪崎	8.9	7/31	4:20			越波による通行 止め	事前通行 規制区間 ⑪
55号	高知県室戸市室戸岬町	3.6	7/31	4:45	7/31	解除	越波による通行 止め	
55号	徳島県海部郡海部町鞆浦字 那佐	0.7	7/31	7:30			越波による護岸 洗掘。片側交互 通行規制	

・県管理国道 全面通行規制 12箇所

県名	箇所数					備考
	法面崩落	事前通行規制	路面冠水	解除	計	
徳島県		9		1	10	国道195号(那賀郡鷲敷町中山)法面崩壊は、12:50解除。
香川県						
愛媛県						
高知県		3			3	
計		12		1	13	

・都道府県道 全面通行規制 11箇所

県名	箇所数					備考
	法面崩落	事前通行規制	路面冠水	解除	計	
徳島県		1			1	
香川県						
愛媛県						
高知県	1	9			10	県道室戸公園線(室戸市領家)法面崩壊
計	1	10			11	

3. 港湾空港関係情報

●港湾

県名	港湾名	施設名	被害状況	利用規制の状況等
該当無し				

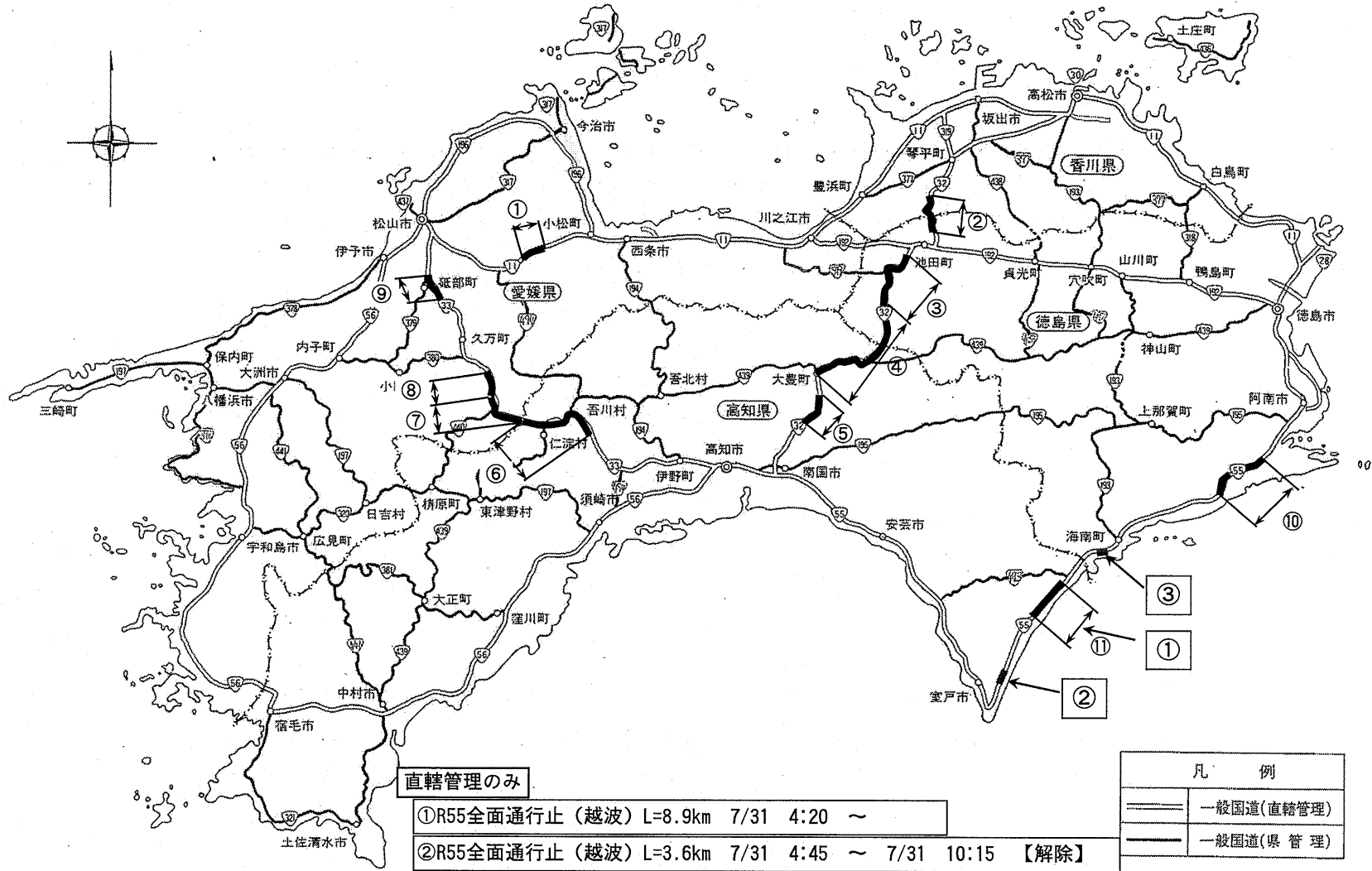
●港湾海岸

県名	港湾名	海岸名	被害状況	その他
該当無し				

●空港

県名	空港名	被害状況	利用規制の状況
該当無し			

一般国道路線図



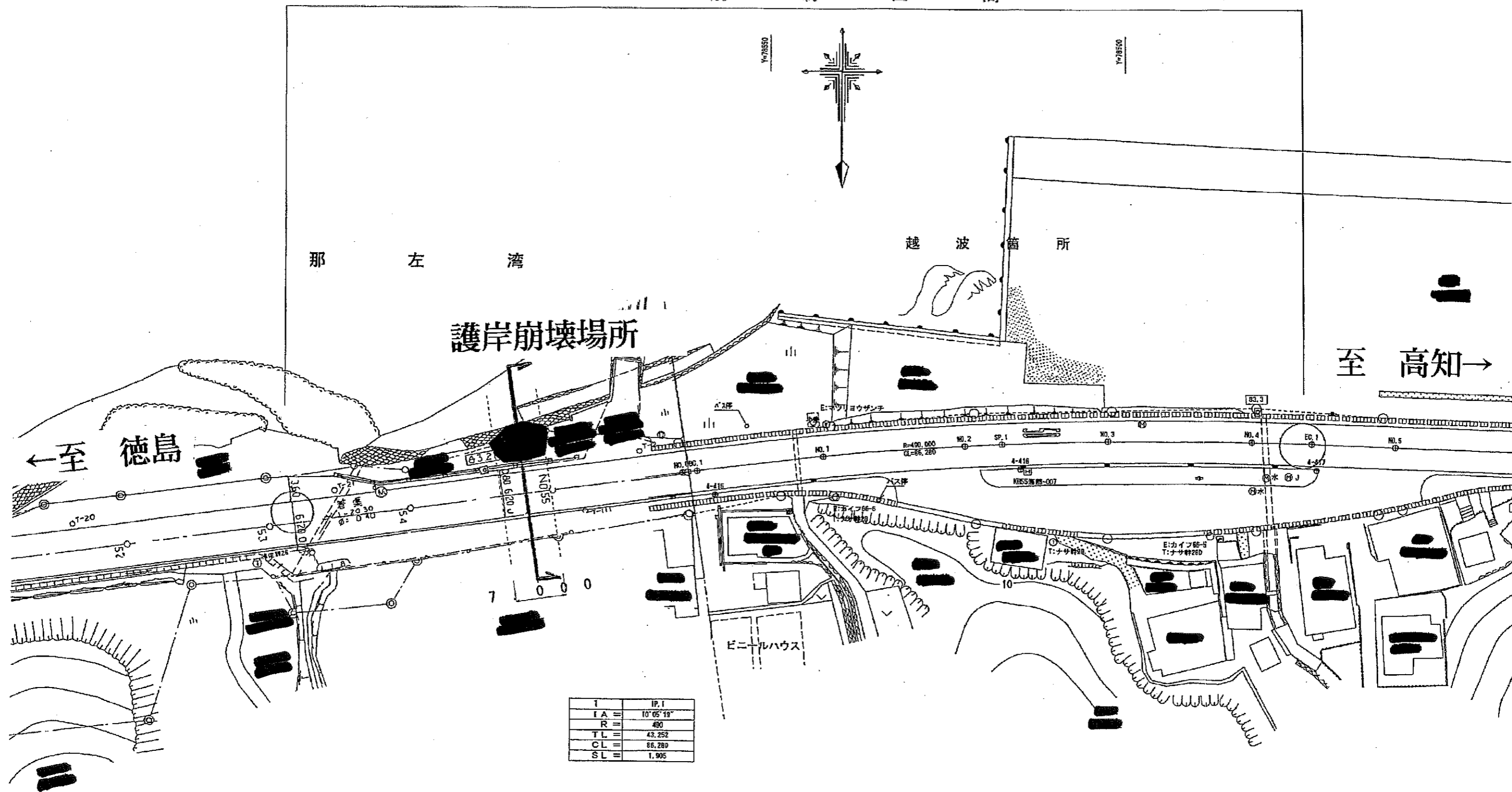
直轄管理のみ

- ①R55全面通行止（越波）L=8.9km 7/31 4:20 ~
- ②R55全面通行止（越波）L=3.6km 7/31 4:45 ~ 7/31 10:15 【解除】
- ③R55片側交互通行規制（越波）L=70m

凡 例	
	一般国道(直轄管理)
	一般国道(県管理)

平面図 S=1:500

規 制 区 間



33-1
兵營夫

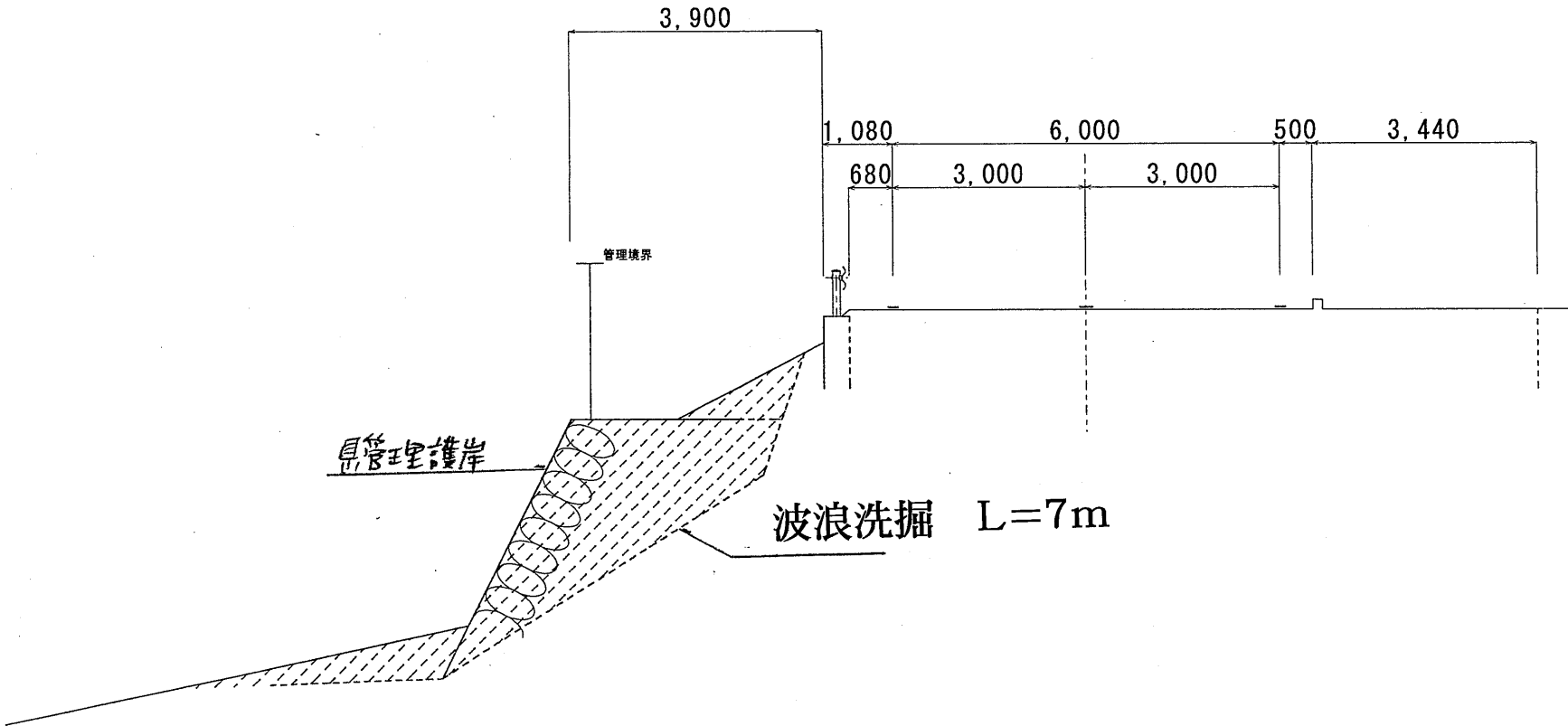
CL =	86.280
SL =	1.905

R55号 徳島県海部郡海部町鞆浦字那佐

83k200付近(片側規制)

断面図 S=1:100

Y=78550



写真一 波浪による護岸洗屈状況(徳島県海部郡海部町鞆浦字那佐地先)

