

# 広域合同演習実施

～ヘリコプター等による情報収集・配信訓練～  
 (四国東南海・南海地震対策連絡調整会議)



## ■演習概要

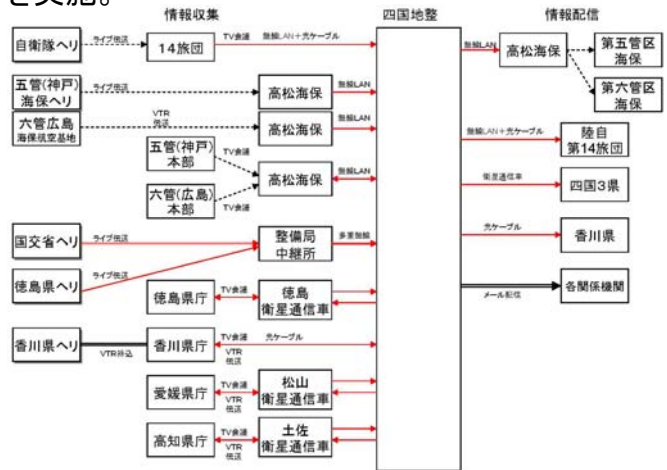
- ◆日時 平成21年2月13日(金)午前9時～12時
- ◆場所 高松サンポート合同庁舎13階 四国地方整備局災害対策室  
各機関のヘリポート基地～四国域
- ◆参加機関 四国東南海・南海地震対策連絡調整会議26機関(リエゾン派遣13機関)  
オブザーバー機関8機関(リエゾン派遣7機関)
- ◆演習参加ヘリ・固定翼機 実機参加 四国地方整備局「あむらんど」、第五管区海上保安本部「みみずく」、陸上自衛隊「ハンター」、徳島県「うずしお」、香川県「オリーブⅡ」  
事前撮影参加 第六管区海上保安本部「あきたか」「せとつばめ」、愛媛県「えひめ21」、高知県「りょうま」

## ■ヘリ映像の集約・テレビ会議による情報交換

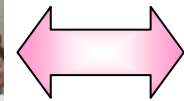
各災害対策本部から四国地方整備局災害対策室へ集約。さらに専用回線で繋がっている第五管区海上保安本部、第六管区海上保安本部、陸上自衛隊、徳島県、香川県、愛媛県、高知県の各災害対策室からテレビ会議による被害情報の報告(共有)を実施。



災害対策室での情報集約



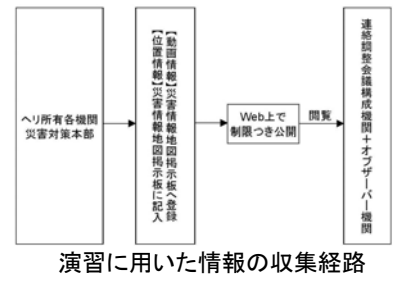
四国地方整備局災害対策室



テレビ会議による被害情報の報告(共有)



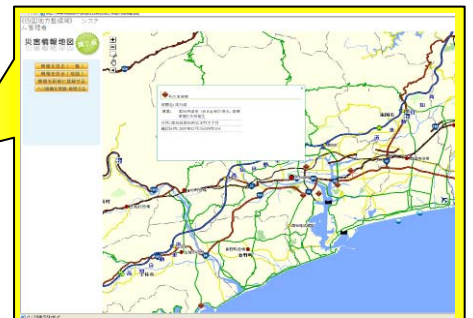
災害情報地図掲示板を用い、各機関の災害対策室から報告



演習に用いた情報の収集経路

## ■情報の整理・共有

各機関が確認した被害情報を当該機関で「災害情報地図掲示板」に入力し、Webで各機関より閲覧。さらに、動画についても「災害情報地図掲示板」にアップし、Webで各機関より閲覧。また、動画から切り出した静止画についても各機関にメールで配信。



災害情報地図掲示板