


下敷水地区(1次切替道路) 平成28年度 下敷水工事用道路工事

定点写真



工事区間の起点(H28.5.2)
起点側から見た工事着工前の状況です。
(主)小田河辺大洲線より望む

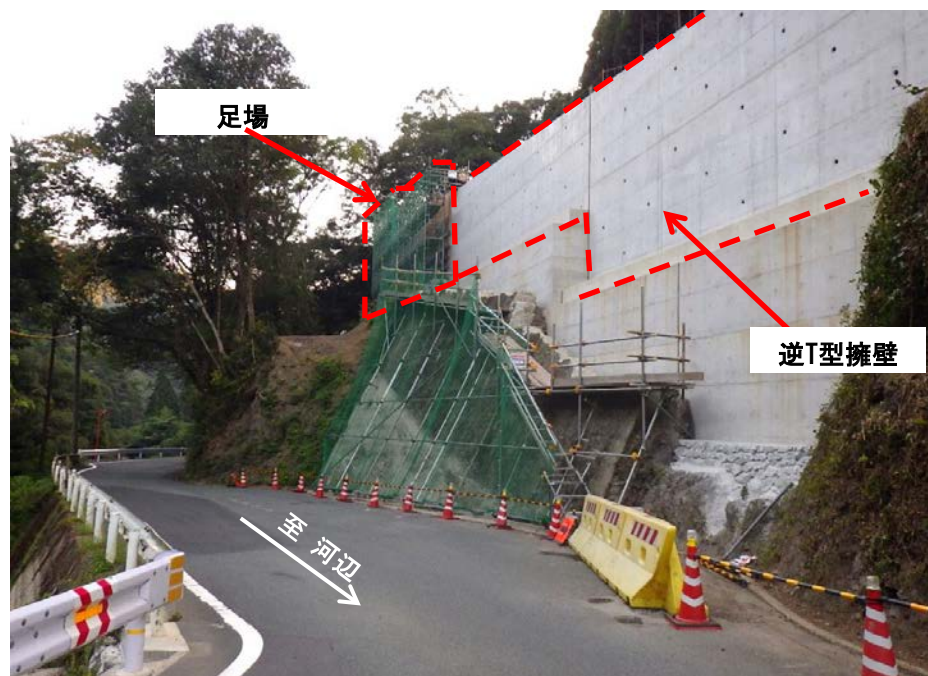


工事区間の起点(H29.9.1)
法面工事が完了しました。
擁壁を施工しています。
(主)小田河辺大洲線より望む

※起点とは本工事区間における始まりであり、付替県道の起点側(河辺支所側)です。
※終点とは本工事区間における終わりであり、付替県道の終点側(肱川支所側)です。



工事区間の中(H28.5.2)
起点側から見た工事着工前の 状況です。
(主)小田河辺大洲線より望む



工事区間の中(H29.9.1)
掘削が完了したため、仮設の工 事用道路を撤去しました。
足場を組み立てて、逆T型擁壁 を施工しています。
(主)小田河辺大洲線より望む

下敷水地区(1次切替道路) 平成28年度 下敷水工事用道路工事

定点写真



工事区間の中間(H28.5.2)
終点側から見た工事着工前の状況です。
(主)小田河辺大洲線より望む




工事区間の中間(H29.9.1)
仮設防護柵を撤去しました。
(主)小田河辺大洲線より望む

下敷水地区(1次切替道路) 平成28年度 下敷水工事用道路工事

定点写真



工事区間の終点(H28.5.2)
終点側から見た工事着工前の状況です。
(主)小田河辺大洲線より望む



工事区間の終点(H29.9.1)
河川側に仮設の工事用道路を設置し、土砂の搬出を行っています。
(主)小田河辺大洲線より望む

