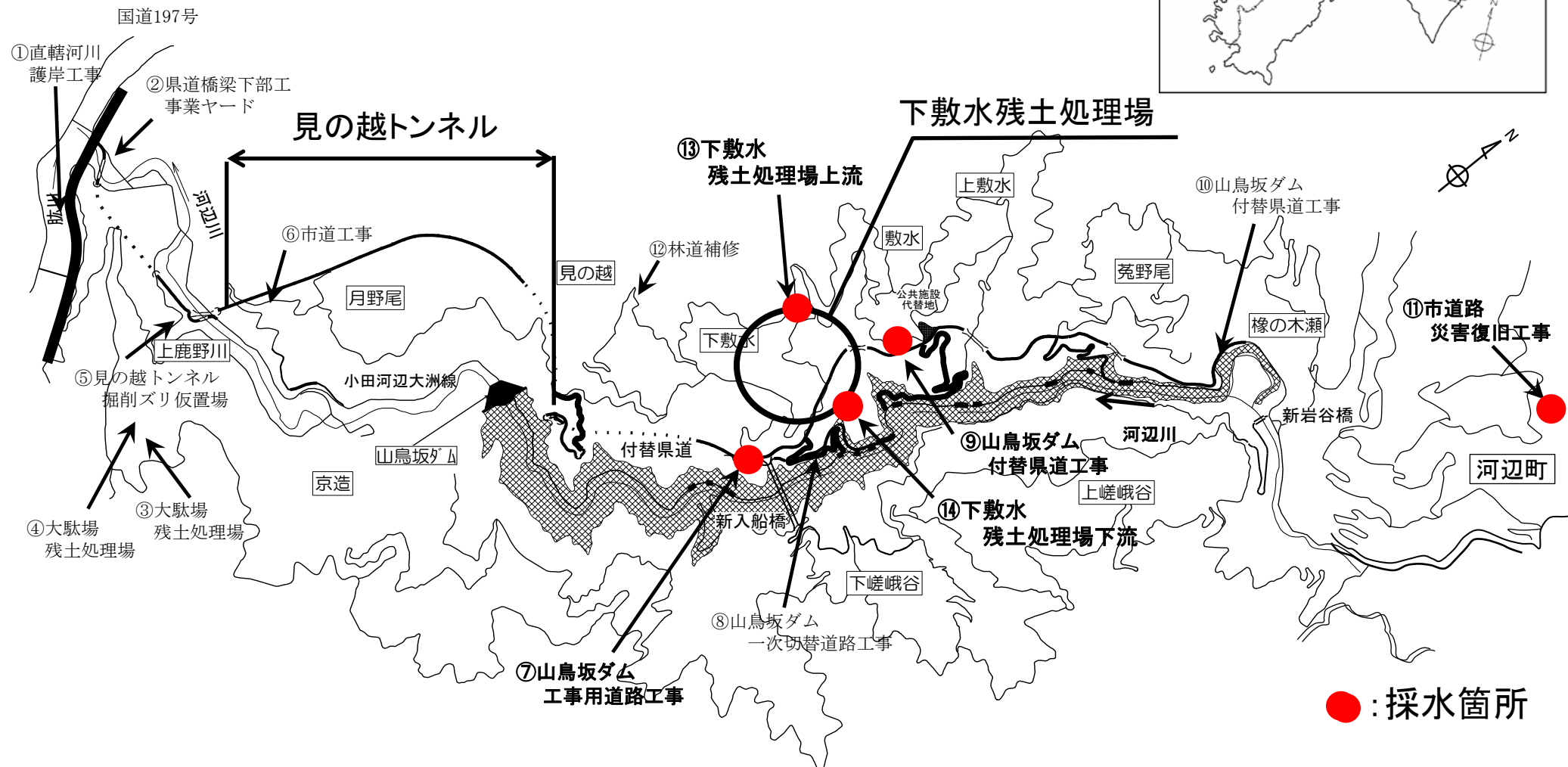


# 【水質調査位置図】

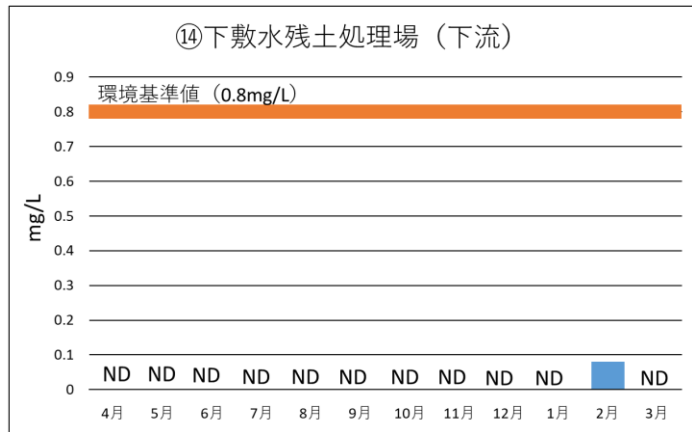
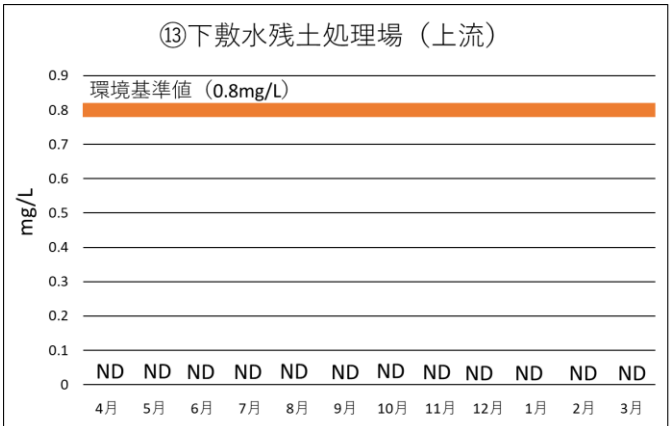
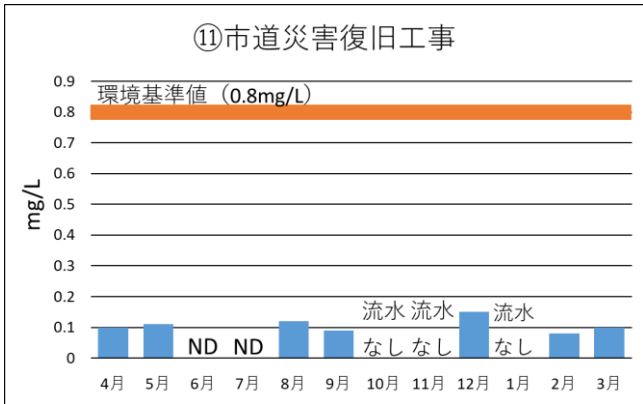
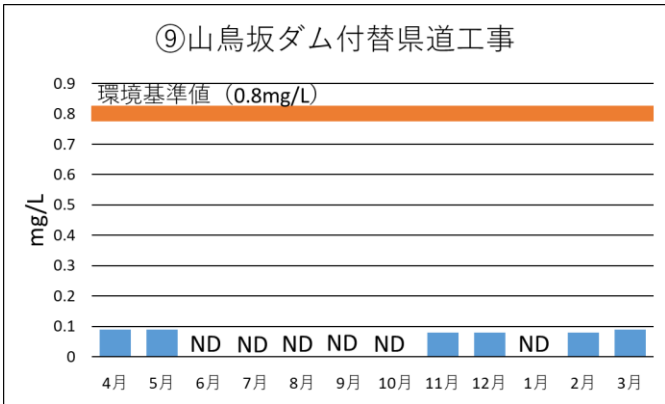
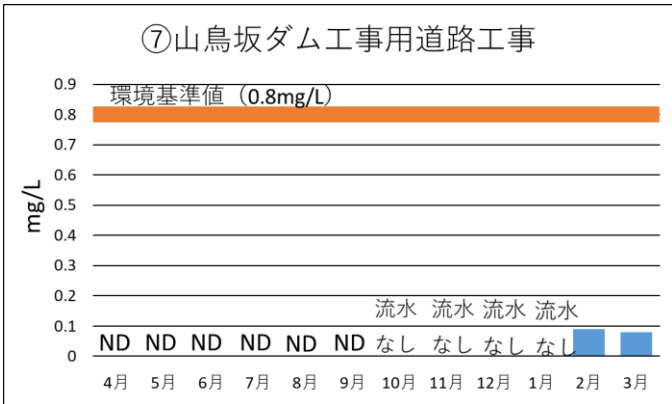


※①直轄河川護岸工事、②県道橋梁下部工事業ヤードについては、土壌試験において基準値以下のため調査なし  
 ※⑩山鳥坂ダム付替県道工事については、土壌試験において基準値以下であることが確認されたためR3.1月より調査なし  
 ※③～⑥、⑧、⑫については下敷水残土処理場に移動済み。

**これまでの調査の結果、すべての箇所で基準値を超過することがなかったため、調査結果のお知らせは今回で終了します。**

# 水質調査結果(フッ素)

R6年3月時点



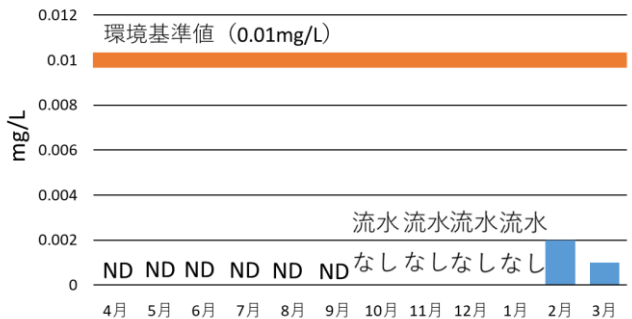
※ND(NO DATA) :検出下限値未満

検出下限値  
フッ素:0.08mg/L未満


# 水質調査結果(ヒ素)

R6年3月時点


⑦山鳥坂ダム工事用道路工事



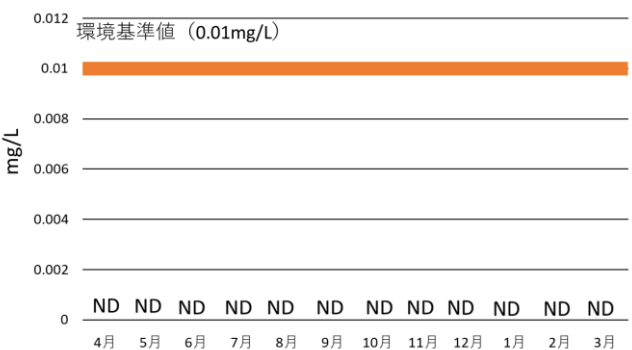
⑨山鳥坂ダム付替県道工事



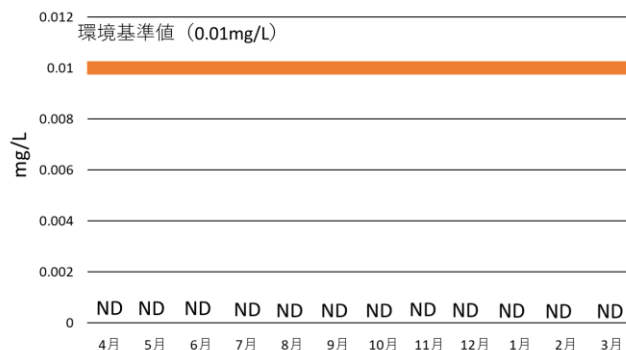
⑪市道災害復旧工事



⑬下敷水残土処理場 (上流)



⑭下敷水残土処理場 (下流)



※ND(NO DATA) : 検出下限値未満

検出下限値

ヒ素 : 0.005mg/L未満