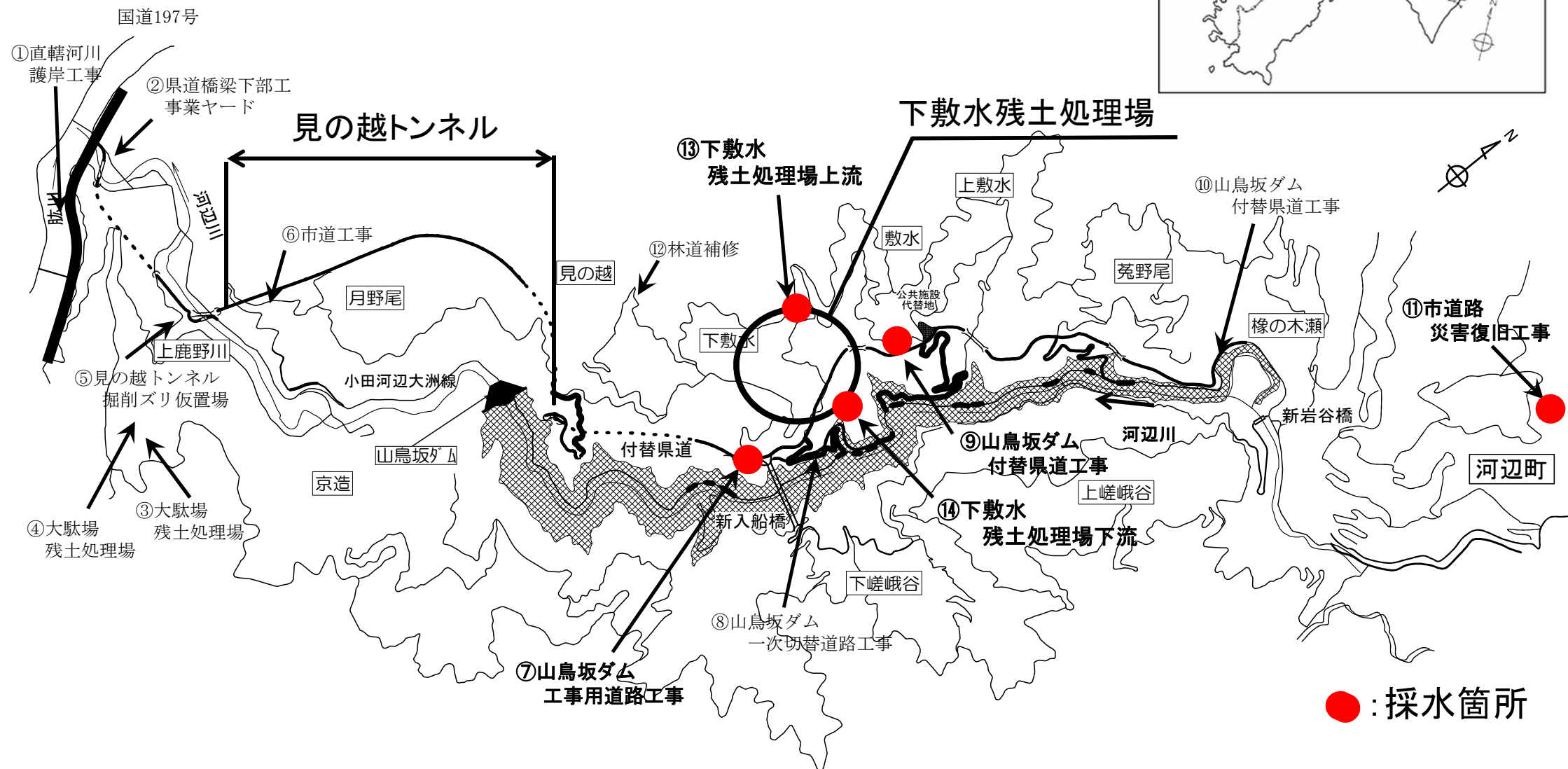


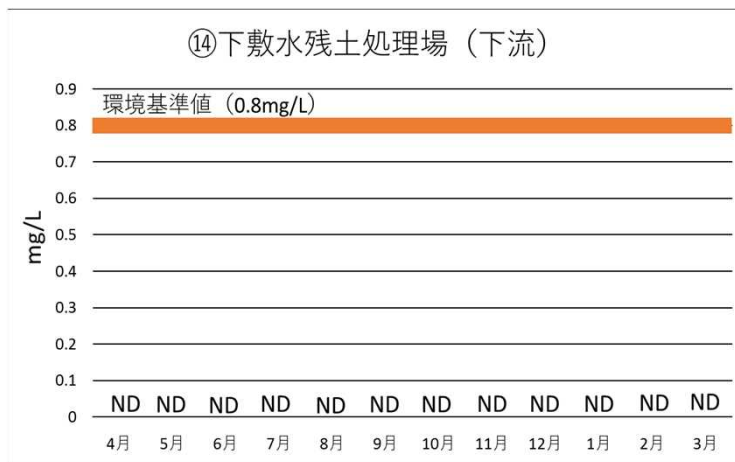
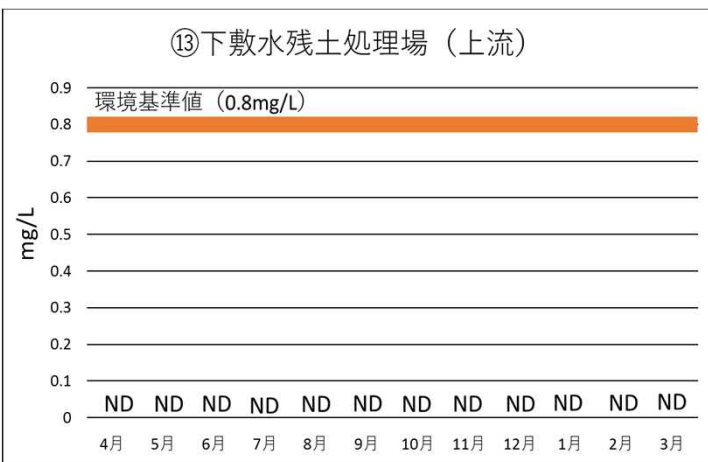
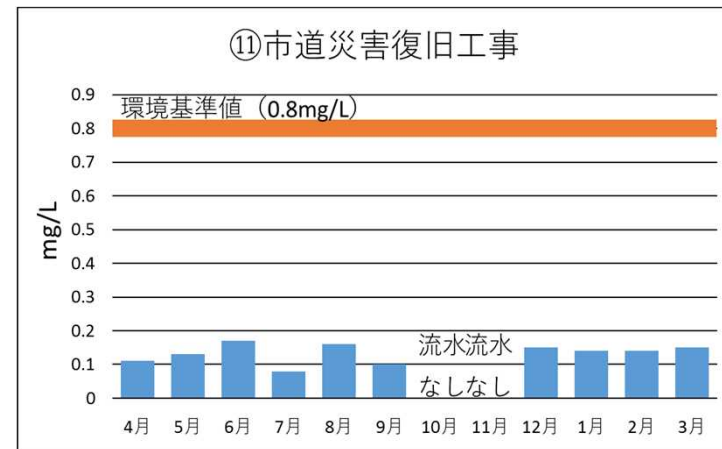
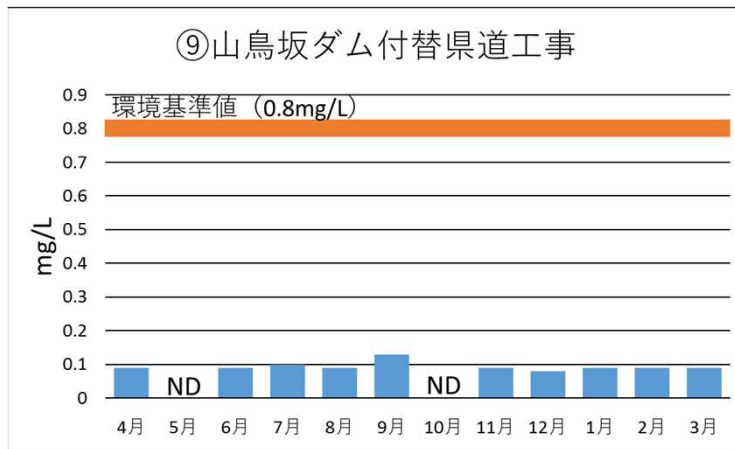
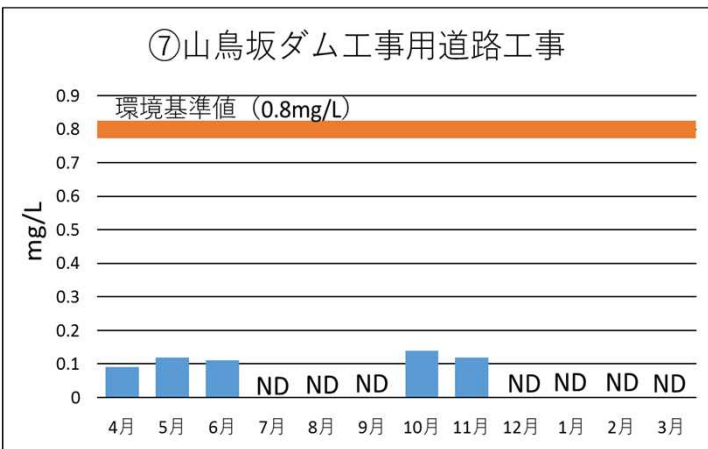
【水質調査位置図】



- ※①直轄河川護岸工事、②県道橋梁下部工事作業ヤードについては、土壌試験において基準値以下のため調査なし
- ※⑩山鳥坂ダム付替県道工事については、土壌試験において基準値以下であることが確認されたためR3.1月より調査なし
- ※③～⑥、⑧、⑫については下敷水残土処理場に移動済み。

水質調査結果(フッ素)

R5年3月時点



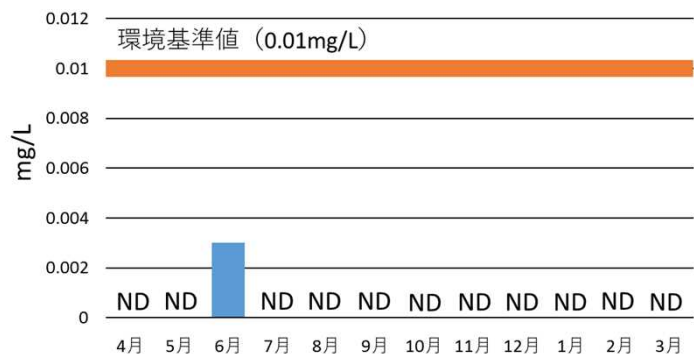
※ND(NO DATA) :検出下限値未満

検出下限値
フッ素:0.08mg/L未満


水質調査結果(ヒ素)

R5年3月時点

⑦山鳥坂ダム工事用道路工事



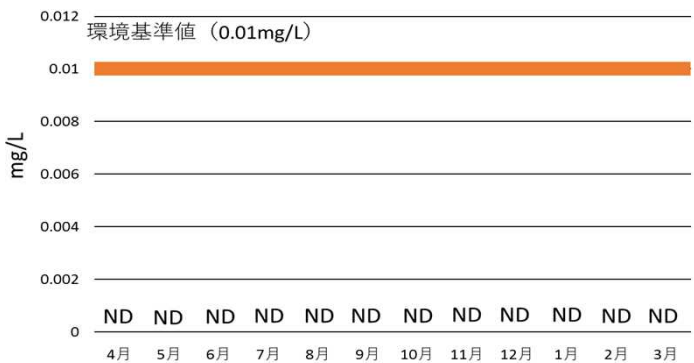
⑨山鳥坂ダム付替県道工事



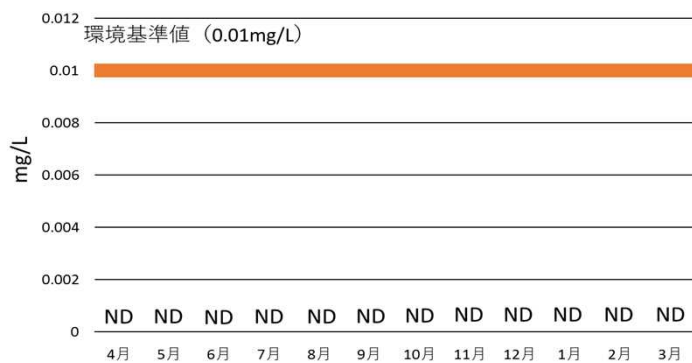
⑪市道災害復旧工事



⑬下敷水残土処理場 (上流)



⑭下敷水残土処理場 (下流)



※ND (NO DATA) : 検出下限値未満

検出下限値

ヒ素: 0.005mg/L未満