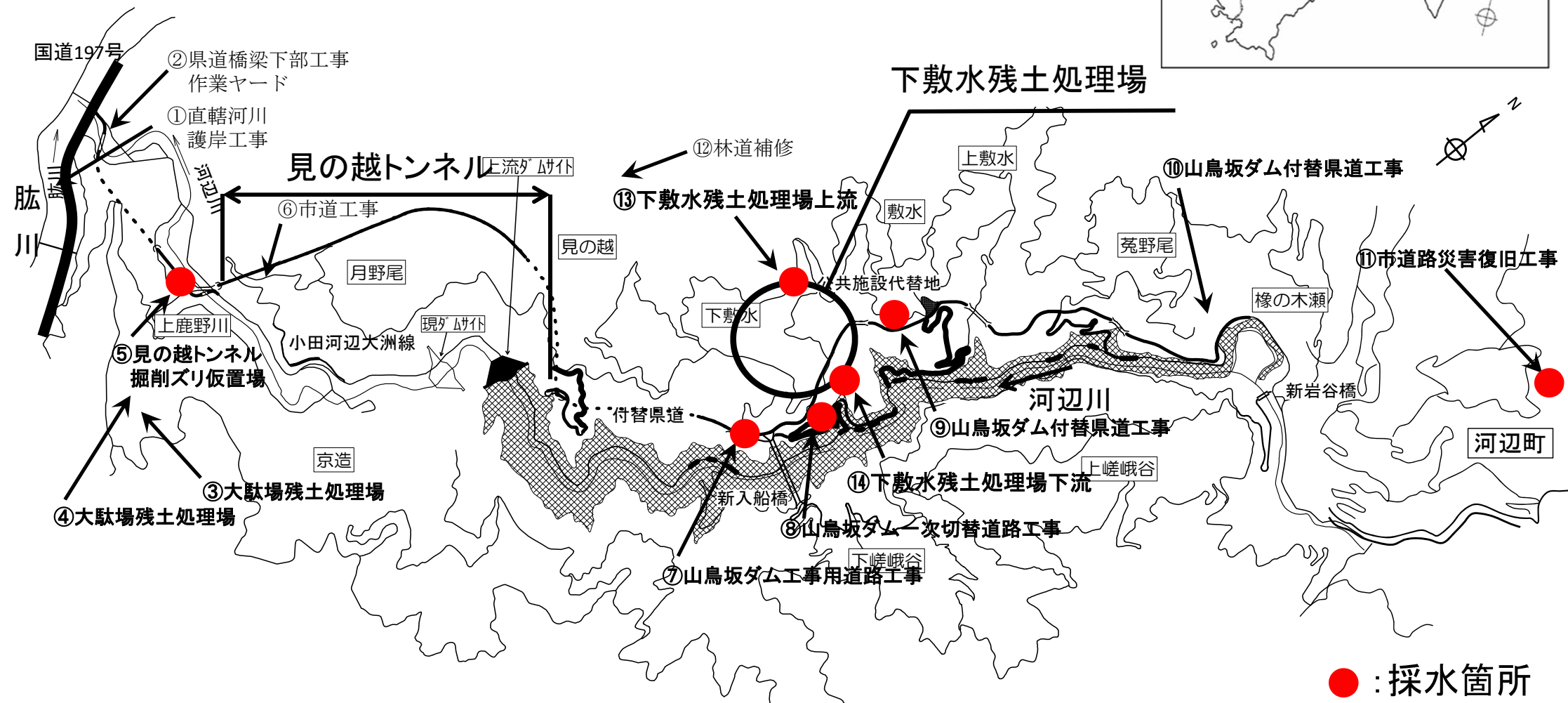


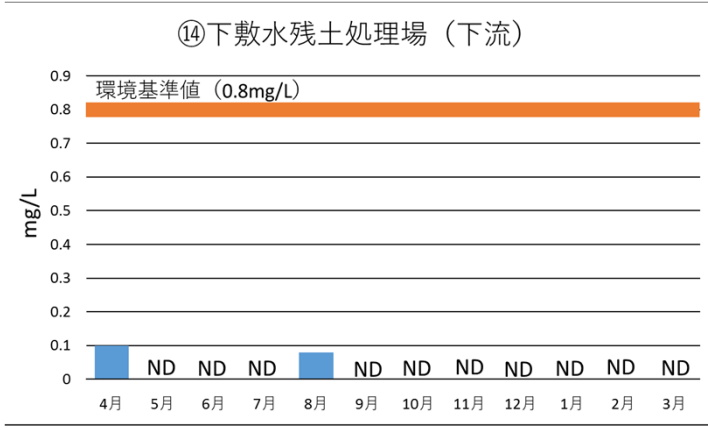
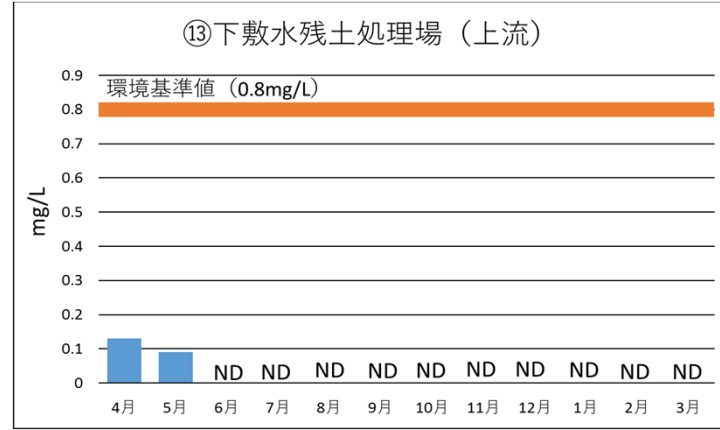
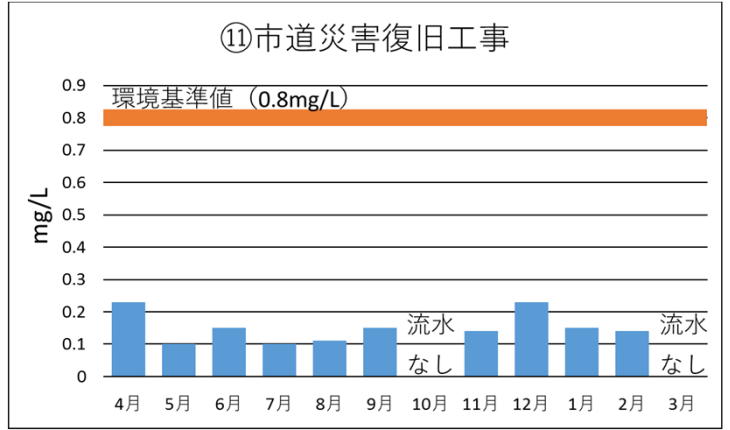
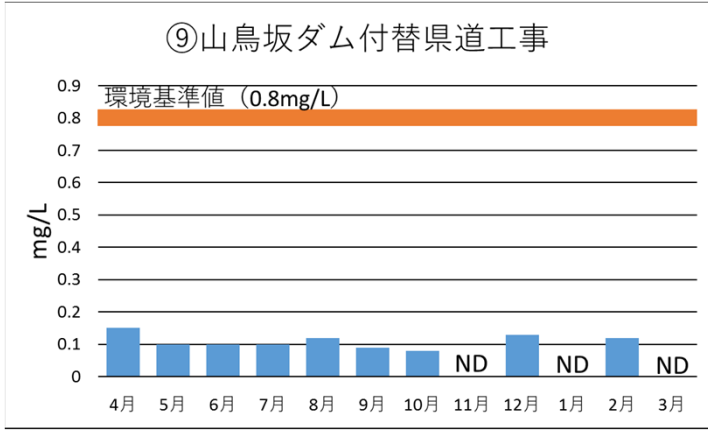
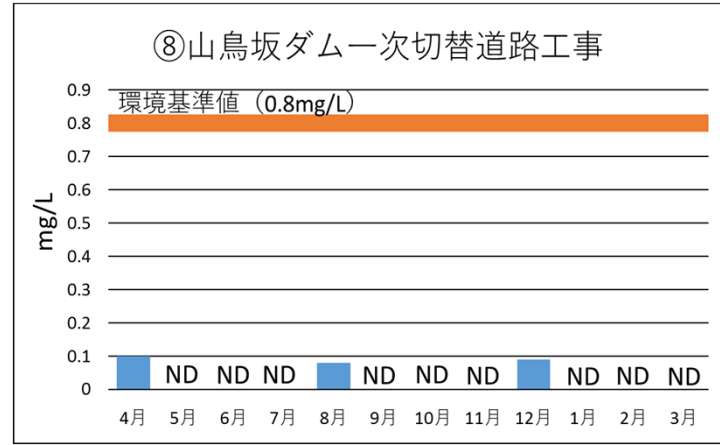
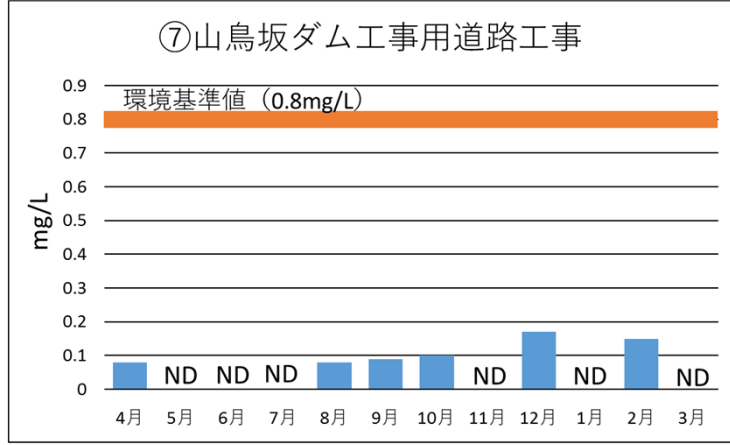
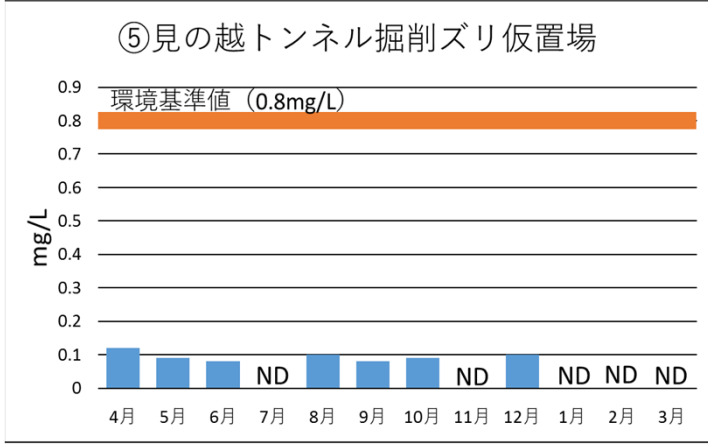
【水質調査位置図】



※①直轄河川護岸工事、②県道橋梁下部工事作業ヤードについては土壌試験において基準値以下のため調査なし
 ※⑩山鳥坂ダム付替県道工事については土壌試験において基準値以下であることが確認されたためR3.1月より調査なし
 ※③④大駄場残土処理場については⑤見の越トンネル掘削ズリ仮置場と同じ沢のため同一地点にて観測
 ※一般に供用されている⑥市道、⑫林道については、既に⑤見の越トンネル掘削ズリ仮置き場に移動済み。

水質調査結果(フッ素)

R4年3月時点




※ND(NO DATA) :検出下限値未満

検出下限値
フッ素:0.08mg/L未満

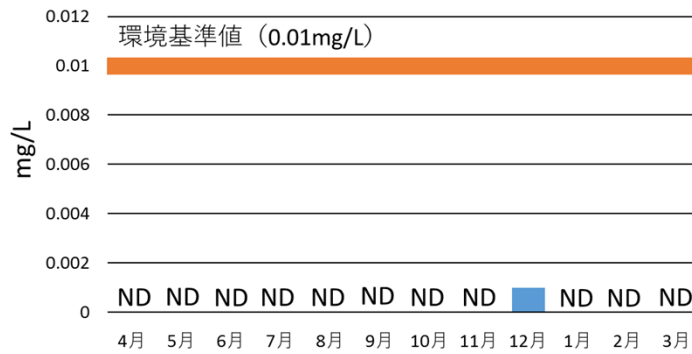
水質調査結果(ヒ素)

R4年3月時点


⑤ 見の越トンネル掘削ズリ仮置場




⑦ 山鳥坂ダム工事用道路工事




⑧ 山鳥坂ダム一次切替道路工事



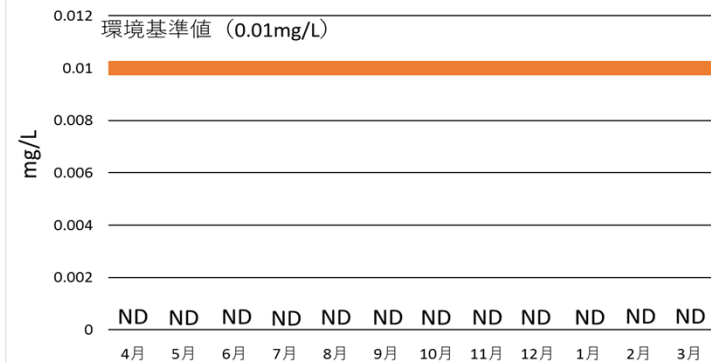
⑨ 山鳥坂ダム付替県道工事



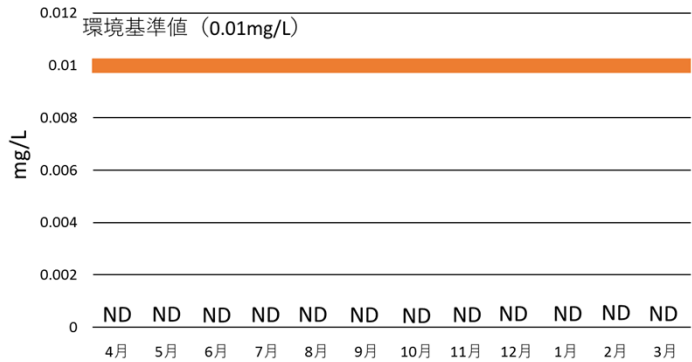
⑪ 市道災害復旧工事



⑬ 下敷水残土処理場 (上流)



⑭ 下敷水残土処理場 (下流)



※ND(NO DATA) : 検出下限値未満

検出下限値

ヒ素: 0.005mg/L未満