

令和5年5月10日
土佐国道事務所

おち 越知道路（2工区）バイパス区間 令和5年6月10日（土）に開通式を開催します。

1. 日 時 : 令和5年6月10日(土) 11:15~13:15頃
2. 開通区間 : 自)高岡郡越知町越知丙たかおか おちちょうおちへい~至)越知町越知丁おちちょうおちてい 延長1.8km
3. 屋内式典 : 越知町民会館おち
4. 現地式典 : 終点側付近(越知町越知丁)おちちょうおちてい
5. 主 催 : 国土交通省 四国地方整備局、高知県、越知町
6. 一般通行開始時刻 : 16:00(予定)

※開通式の詳細については、別紙-1を参照ください。

※報道関係の方の取材・撮影は、主催者の指示に従うとともに、出席者の妨げにならないようご協力をお願いします。

※取材を希望される方は、5月24日(水)15時までに別紙-2にて事前申し込みをお願いします。

開通式のライブ配信

四国地方整備局の公式 YouTube チャンネルで
開通式の状況を配信します

令和5年6月10日(土)
11:15~ 実施予定



四国地方整備局 公式 YouTube
<https://www.youtube.com/c/mlitshikoku>

土佐国道事務所ホームページ <https://www.skr.mlit.go.jp/tosakoku/>

Twitter情報 https://twitter.com/mlit_tosa/



ホームページ



Twitter

本施策は、四国圏広域地方計画の広域プロジェクト【No.1 南海トラフ地震を始めとする大規模自然災害等への「支国」防災力向上プロジェクト】の取組に関連します。

(発表先) 高知県政記者クラブ

問い合わせ先 (◎主な問い合わせ先)

国土交通省 四国地方整備局 土佐国道事務所

電話(代表) 088-884-0359

副所長(改築)

和田 耕治

(内線) 204

◎工務課長

宗光 太助

(内線) 411

位置図



①屋内式典

- 日時: 令和5年6月10日(土) 11:15~
- 場所: 越知町民会館(高岡郡越知町越知甲2562)
- 概要:
 - ・受付開始 10:45~
 - ・式典開始 11:15~
 - (1)主催者挨拶
 - (2)来賓祝辞
 - (3)来賓紹介
 - (4)事業経過報告
 - (5)閉会の辞

②現地式典

- 日時: 令和5年6月10日(土) 12:45~
- 場所: 終点側付近
- 概要:
 - ・式典開始 12:45~
 - (1)ブラスバンド演奏
 - (2)テープカット・くす玉開披
 - (3)通り初め

※報道関係の方の取材・撮影は、主催者の指示に従うとともに、出席者の妨げにならないようご協力をお願いします。
※取材を希望される方は、5月24日(水)15時までに別紙-2にて事前申し込みをお願いします。

国道33号 越知道路（2工区） 事業概要

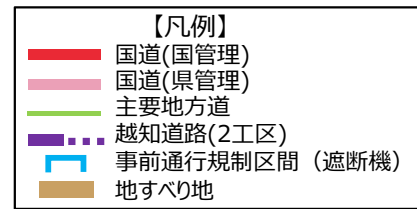
<参考>

- 国道33号 越知道路（2工区）は、地すべりや落石などの**災害の危険性を解消し、急カーブ箇所を回避**することで、**安全で信頼性のある幹線道路の交通機能の確保**を目的とする道路です。
- このうち、**バイパス区間（延長1.8km）**が、**令和5年6月10日(土)に開通**します。
- 引き続き、**災害の危険性解消**などに向け残る区間の事業を推進します。

<位置図>



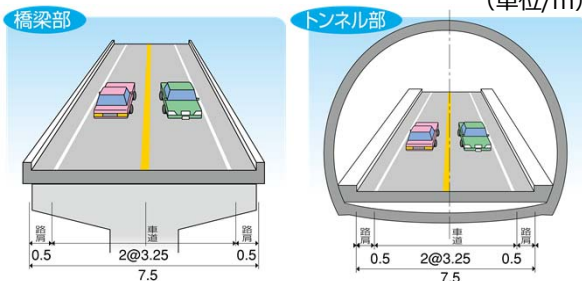
<平面図>



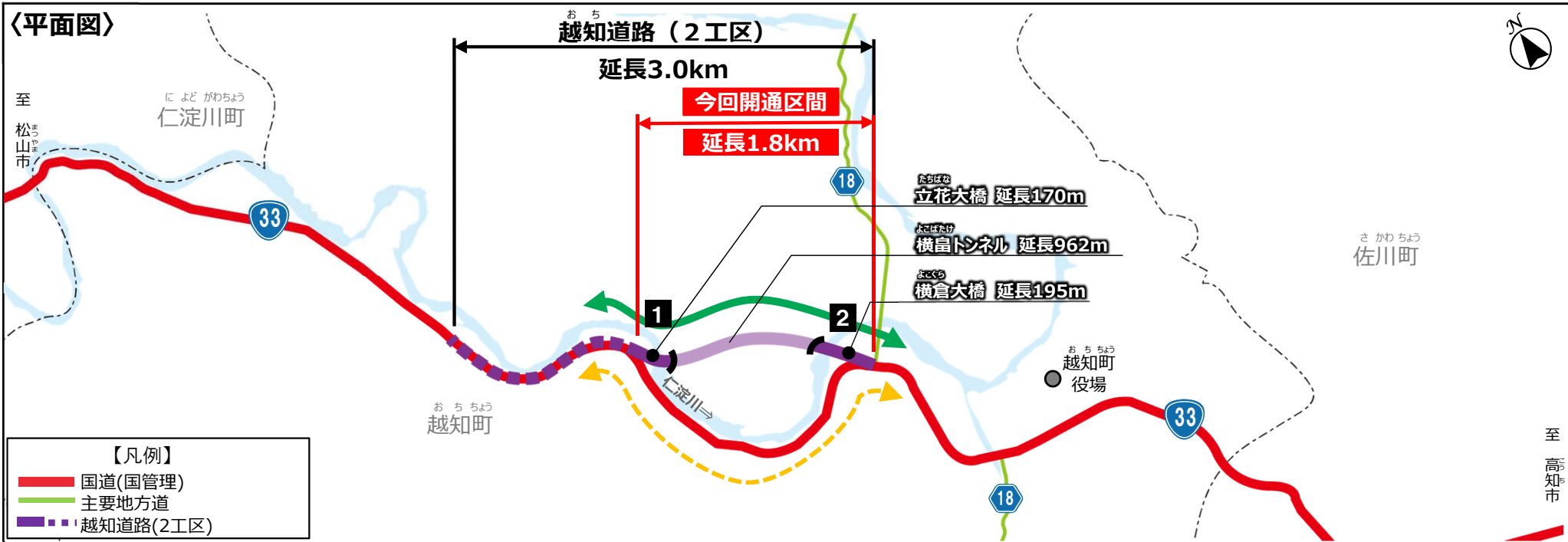
<事業概要>

事業着手	平成20年度
区間	自) 高知県高岡郡越知町越知丙 至) 高知県高岡郡越知町越知丁
延長	3.0km（開通区間1.8km）
構造規格	第3種第2級（車線数：2車線） 設計速度：60km/h 標準幅員：7.5m

<標準断面図>



国道33号 越知道路（2工区）の開通により、通行形態が変わります。



※バイパス開通後、現道取り付け工事のため、当面片側交互通行等の規制を行う場合があります。

