

令和3年1月19日
土佐国道事務所
高知県 土木部 道路課

大規模災害発生に備え、道路啓開訓練を実施します

～南海トラフ地震を想定し、関係機関が連携強化～

南海トラフ地震による大規模災害を想定し、被災情報の迅速な伝達や、緊急通行車両などの通行ルートを早期に確保するため、災害対策基本法に基づく道路区間指定、被災車両の移動・ガレキ等の撤去及び段差箇所解消等の応急復旧訓練を行います。

また本訓練は、高知県道路啓開計画に基づく道路啓開手順書に沿って行い、被災時における緊急措置について確認し、関係機関等の連携強化を図ることを目的としています。

この訓練には、土佐国道事務所及び高知県、高知県警察本部、南国市消防本部、（一社）高知県建設業協会、四国電力送配電（株）、NTT 西日本高知支店が参加します。

○ 訓練日時：令和3年1月26日（火）13:30～16:30 予定

※雨天決行。但し、悪天候の場合は訓練を中止する場合があります。

○ 訓練場所：南国市大そね乙（吾岡山公園）（別紙1を参照）

○ 訓練内容：別紙2を参照

※報道関係の方の取材に関しては「別紙1」の注意事項に関してご協力をお願いします。

本施策は、四国圏広域地方計画の広域プロジェクト【No.1 南海トラフ地震を始めとする大規模自然災害等への「支国」防災力向上プロジェクト】に該当します。

お問い合わせ先（○主な問い合わせ先）

国土交通省 土佐国道事務所

電話（代表）088-884-0359

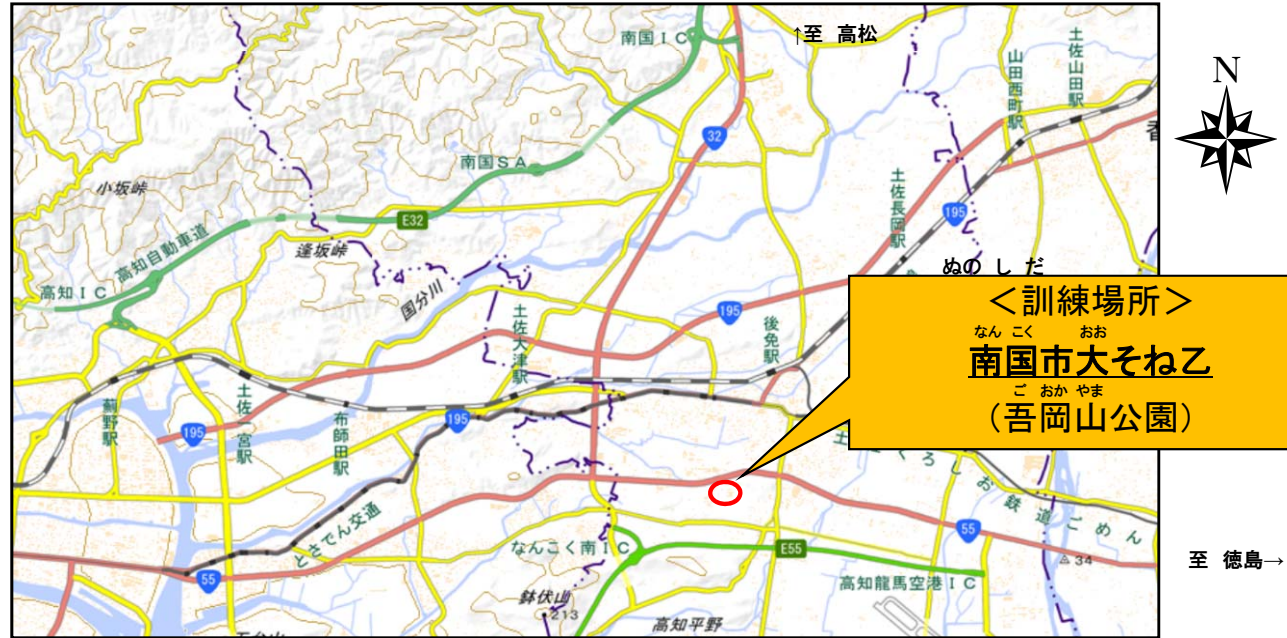
副 所 長 原田 豊 （内線） 205

○ 管理第一課長 吉田 義和 （内線） 431

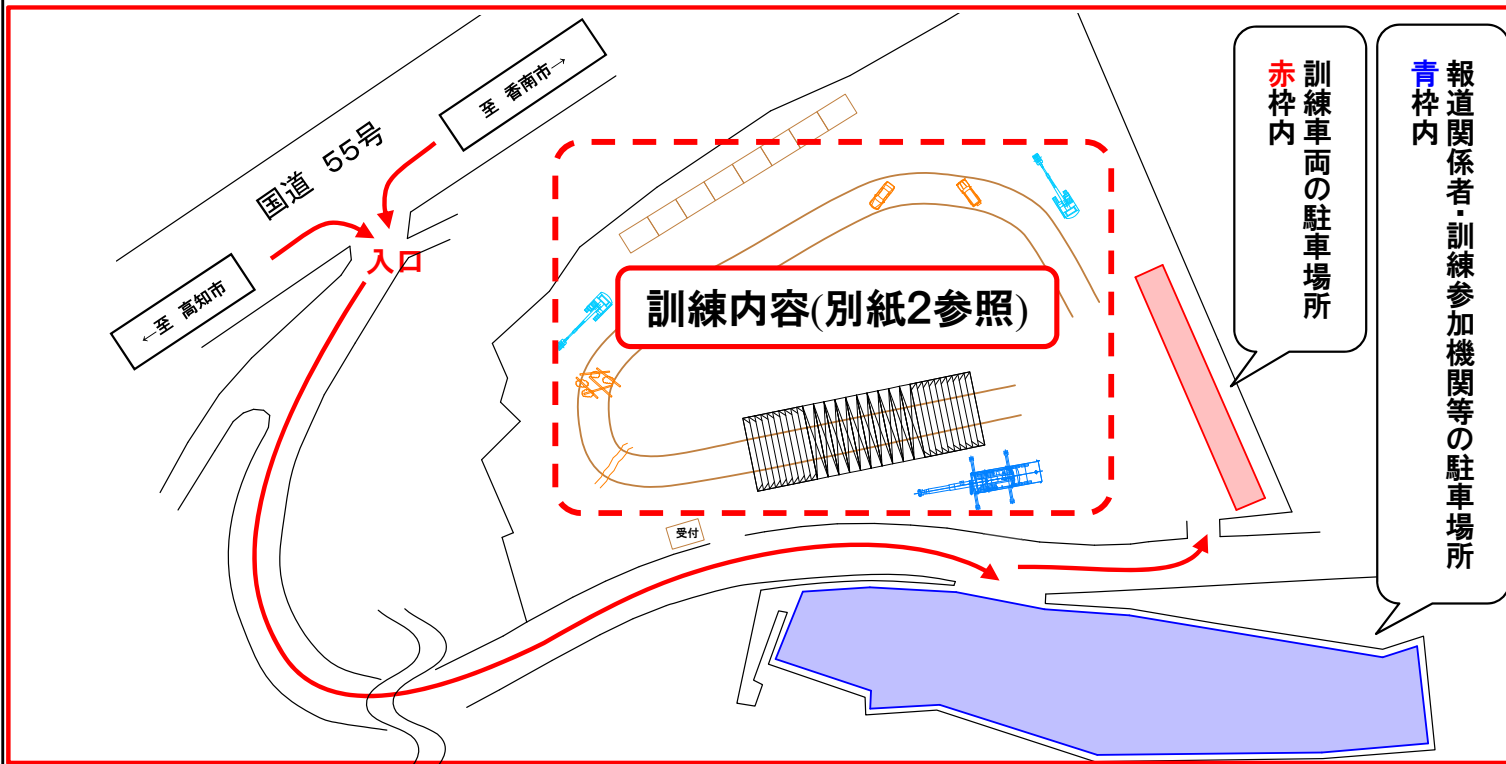
高知県 土木部 道路課

電話（直通）088-823-9834

○ 課 長 補 佐 黒岩 章



詳細図



この地図は、国土地理院の地理院地図に加筆したものである。

- 駐車場の案内
報道関係者・訓練参加機関等の方は**青枠部分**に、駐車願います。
（注）駐車場係の指示に従ってください。
- 注意事項
訓練中は危険ですので、安全な場所でご見学ください。

◆訓練の概要

日時：令和3年1月26日（火）13:30～16:30

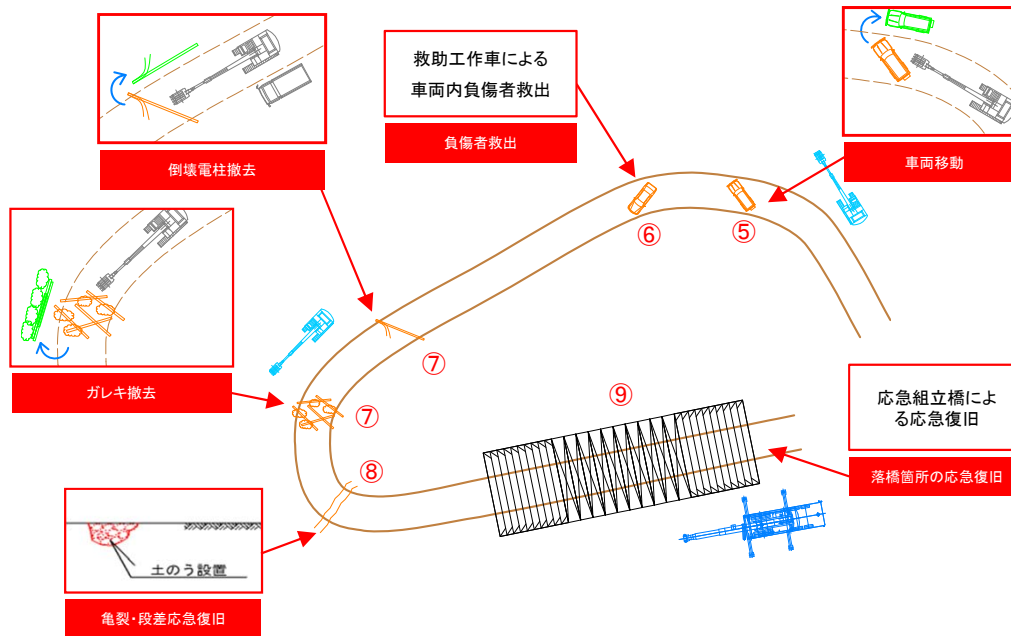
場所：南国市大そね乙（吾岡山公園）

参加機関：7機関

- ・国土交通省土佐国道事務所・高知県・高知県警察本部
- ・南国市消防本部・（一社）高知県建設業協会
- ・四国電力送配電（株）・NTT西日本高知支店

◆訓練の内容

南海トラフ地震を想定した道路啓開訓練



- ①被災状況の把握
- ②高知県道路啓開計画に基づく出動体制の把握
- ③災害対策基本法に基づく道路区間の指定
- ④支援要請
- ⑤バックホウによる車両移動訓練
- ⑥負傷者救出訓練
- ⑦倒壊電柱・ガレキ撤去訓練
- ⑧路面の亀裂・段差の応急復旧訓練
- ⑨応急組立橋の設置訓練
- ⑩緊急車両の走行

◆訓練の様子（イメージ）

開会



【シーン①】被災状況の把握



【シーン①】被災状況の把握

県警バイク隊による被災状況把握



【シーン②】高知県道路啓開計画に基づく出動体制の把握

各機関の災害対策本部・支部による情報収集



【シーン③】災害対策基本法に基づく道路区間の指定

道路区間指定の周知看板を設置



【訓練シーン⑤】バックホウによる車両移動訓練

車両移動前の記録



バックホウによる車両移動



【訓練シーン⑥】負傷者救出訓練

南国市消防本部による負傷者の救出



【訓練シーン⑦】倒壊電柱・ガレキ撤去訓練



【訓練シーン⑧】

路面の亀裂・段差の応急復旧訓練
（土のう設置）



【訓練シーン⑨】

応急組立橋の設置訓練



【訓練シーン⑩】緊急車両の走行

