

令和2年8月5日

土佐国道事務所

高知県

東洋町

北川村

「^{あなんあき}阿南安芸自動車道 一般国道493号 ^{のねあぐら}野根安倉道路」
測量・調査に向け、事業化後初の説明会を開催！

～「四国8の字ネットワーク」形成に向け、更なる一歩～

^{のねあぐら}野根安倉道路は、令和2年度に新規事業化され、このたび事業化後、初めてとなる説明会を令和2年8月25日から27日に開催し、関係者の方々に、設計に必要な測量・調査等の説明を行います。

※ 開催日時および場所は、別紙を参照下さい。

尚、新型コロナウイルス感染拡大防止のため、マスク着用等の対策にご協力をお願いします。

- ◆ ^{のねあぐら}野根安倉道路は、「四国8の字ネットワーク」を形成する^{あなんあき}阿南安芸自動車道（地域高規格道路）の一部であり、四国横断自動車道と高知東部自動車道を連絡する延長8.5kmの道路（2車線）です。

※本施策は、四国圏広域地方計画「No.1南海トラフ地震を始めとする大規模自然災害等への「支国」防災力向上プロジェクト」及び「No.5地域の自立的・持続的発展に向けた「資国」産業競争力強化プロジェクト」等の取組に該当します。

お問い合わせ先（○主な問い合わせ先）

国土交通省 四国地方整備局 土佐国道事務所 電話 088-884-0359(代表)

副所長(改築) ^{やまさき ふとし}山崎 太志 (内線)204

○調査課長 ^{ひょうどう かずし}兵頭 一志 (内線)451

高知県 道路課 電話 088-823-9834

チーフ(企画担当) ^{まつぎ かずゆき}松木 和幸

東洋町 産業建設課 電話 0887-29-3395

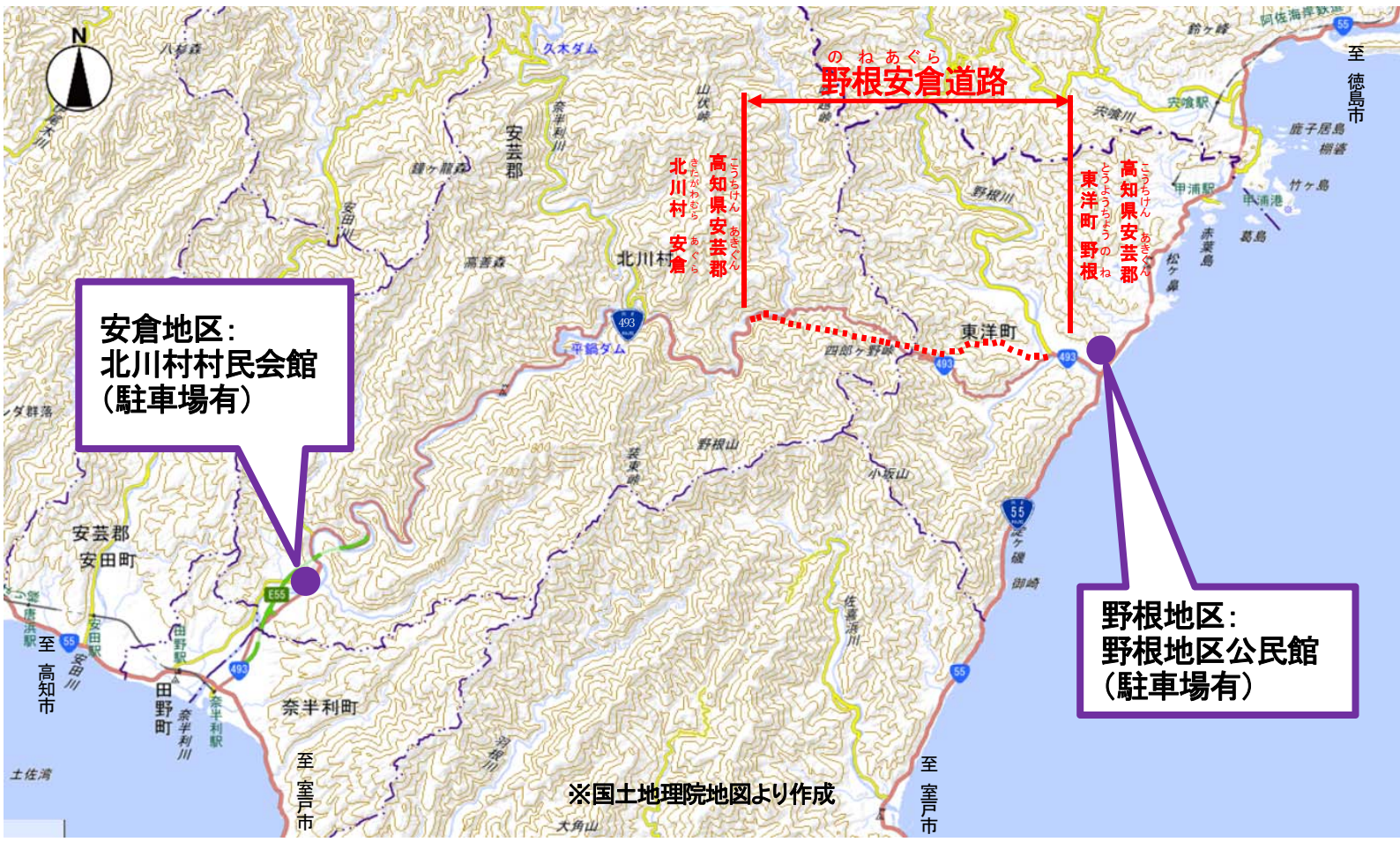
主幹 ^{はたやま まさひろ}畑山 雅弘

主監 ^{あだち よしあき}足達 善亮

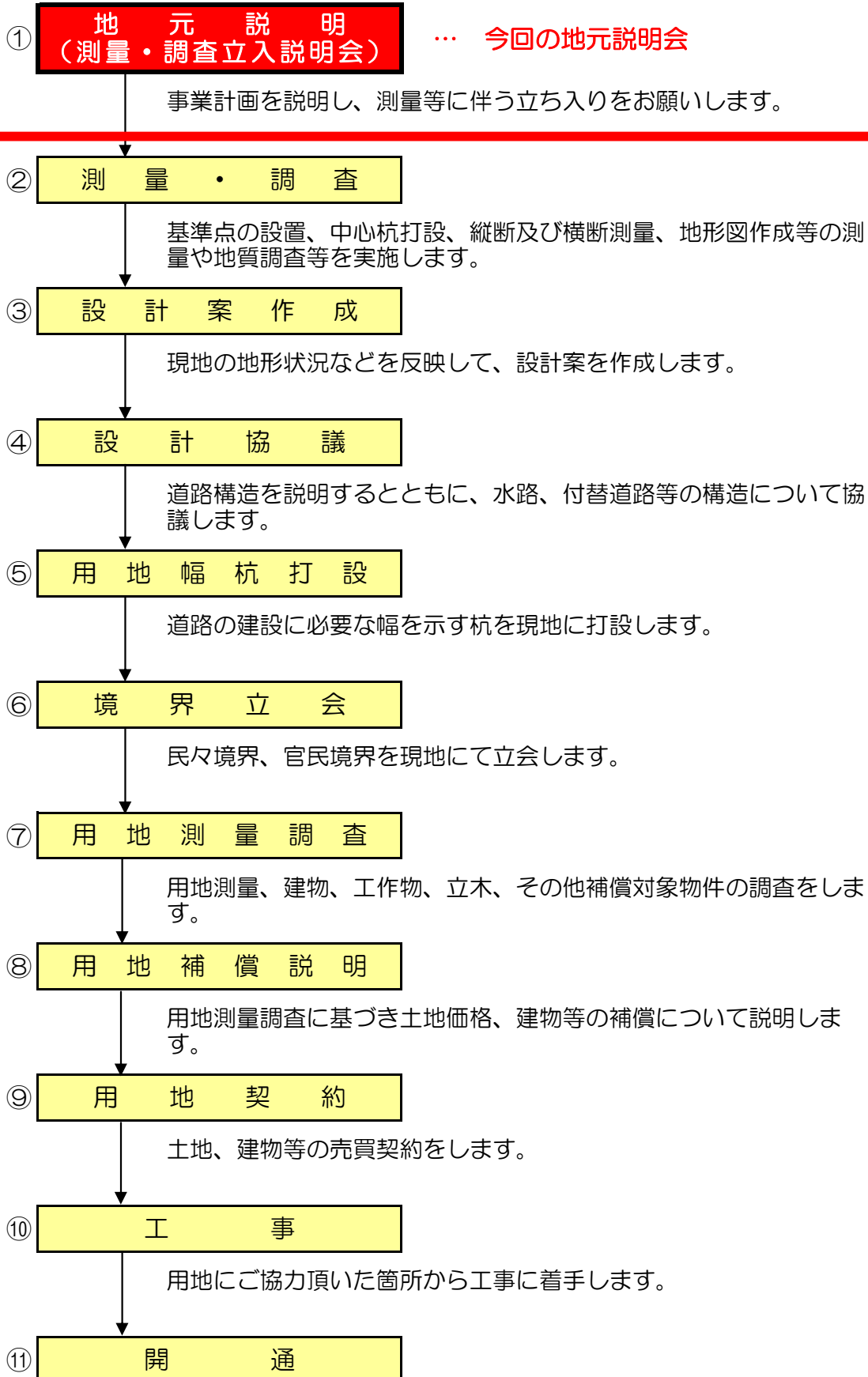
北川村 建設課 電話 0887-32-1222

参事 ^{まつもと としひろ}松本 年広

のねあぐら
野根安倉道路 測量・調査立入説明会 各地区・会場位置図



地区名	日時	場所	住所	駐車場
のね 野根	令和2年8月25日(火) 18:30～	のねちくこうみんかん 野根地区公民館	どうようちょうのねへい 東洋町野根丙1795	約30台
あぐら 安倉	令和2年8月27日(木) 18:30～	きたがわむらそんみんかいかん 北川村村民会館	きたがわむらのともこう 北川村野友甲618	約30台



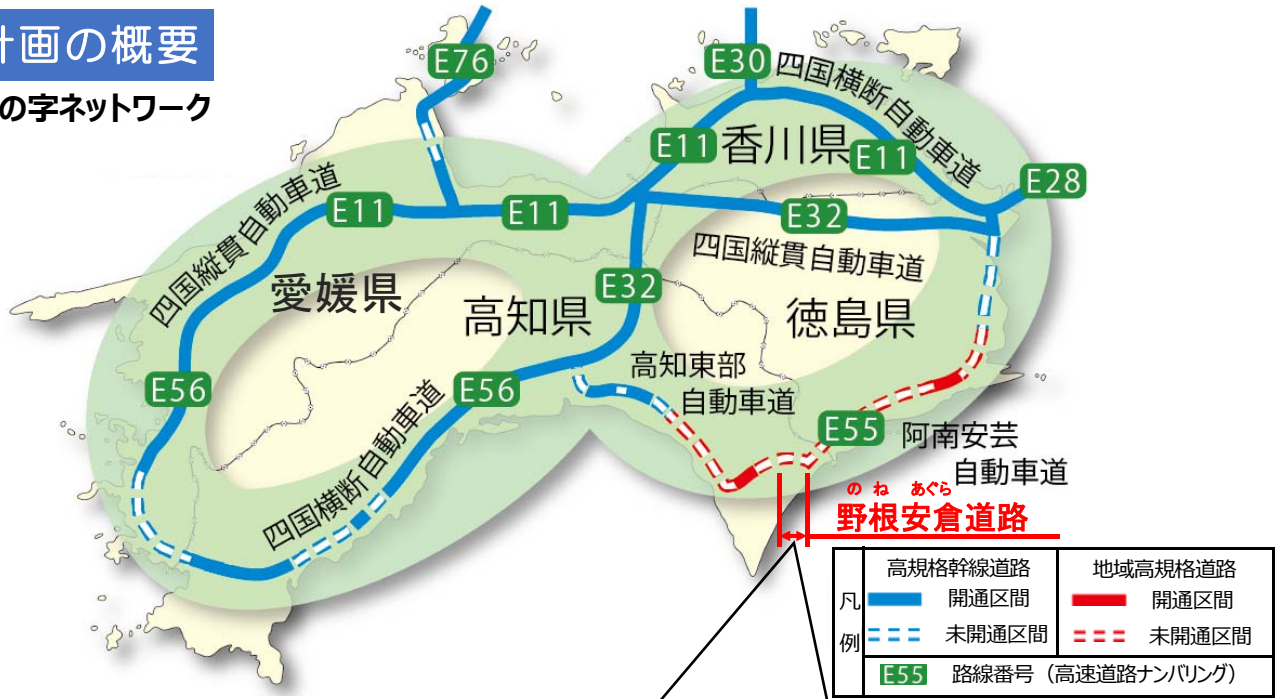
あなんあき のねあぐら
阿南安芸自動車道 一般国道493号 野根安倉道路概要

□ 事業の概要

のねあぐら あなんあき
 野根安倉道路は「四国8の字ネットワーク」を形成する阿南安芸自動車道(地域高規格道路)の一部であり、四国横断自動車道と高知東部自動車道を連絡する一般国道です。

□ 計画の概要

四国8の字ネットワーク

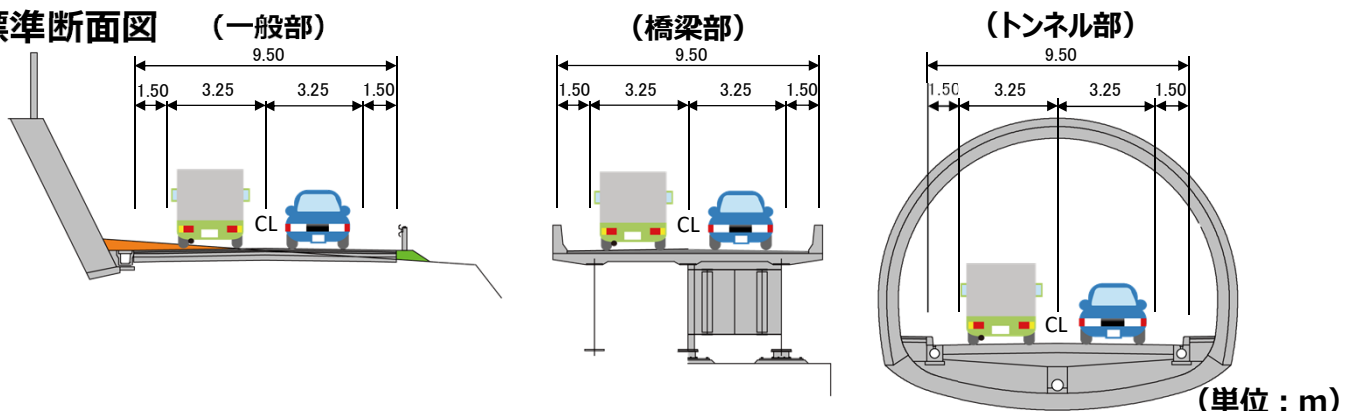


● 計画

区間	阿南安芸自動車道 (野根安倉道路) 自：高知県安芸郡東洋町野根 至：高知県安芸郡北川村安倉
延長	8.5km
構造基準 (道路構造令)	第3種第2級
車線数	2車線
設計速度	60km/h
標準幅員	9.50m



● 標準断面図



のね あぐら
野根安倉道路の整備効果

整備効果① 信頼性の高いネットワークの確保

- 豪雨による土砂崩壊や日常的な落石等の影響を受けない当該路線により日常生活を支えるとともに、南海トラフ巨大地震時における円滑な救命・救急活動に寄与。

一般国道493号(野根～安倉間)の落石及び防災点検要対策箇所
 【現況】月平均約13件 ⇒ 【整備後】0件 (落石件数)
 【現況】61箇所 ⇒ 【整備後】0箇所(防災点検要対策箇所)



整備効果② 産業振興や観光振興に寄与

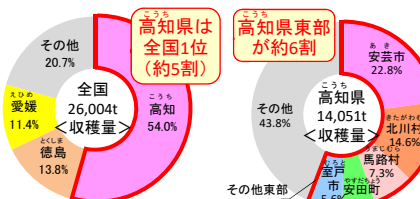
- 走行性の高い周遊ルートの形成により、高知県東部地域の観光振興を支援。
- 市場に向けた計画的且つ円滑な搬送ルートの形成により、高知県東部地域の産業振興を支援。

一般国道493号(野根～安倉間)の事前通行規制区間・平面線形不良箇所・急勾配区間の解消
 【現況】12.2km ⇒ 【整備後】0km(事前通行規制区間)
 【現況】107箇所(R<150) ⇒ 【整備後】0箇所(平面線形不良区間)
 【現況】5.4km(i>5%) ⇒ 【整備後】0km(急勾配区間)

JA土佐あき北川支所～鳴門大橋の所要時間

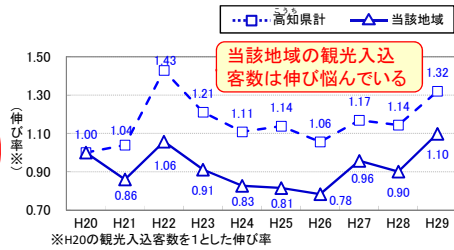
【現況】4時間12分⇒
 【整備後】3時間57分(15分短縮)

※H27全国道路・街路交通情勢調査 混雑時平均旅行速度を基に算出

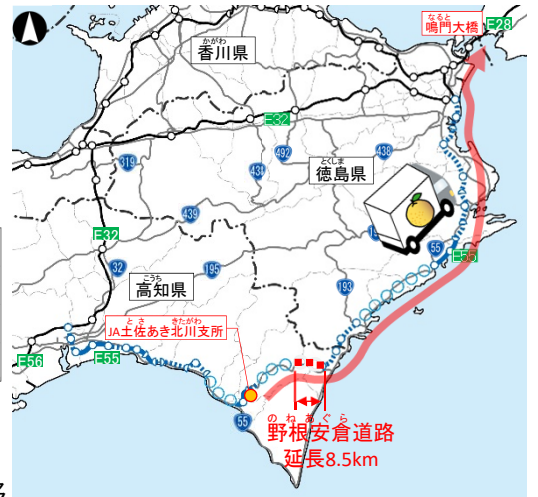


出典:平成28年産特産果樹生産動態等調査

出典:高知県の園芸(H28年産)



当該地域:秦半利町、田野町、安田町、北川村、馬路村
 出典:県外観光入込調査結果の概要について(H20～H29)



「ゆず」の輸送経路

「ゆず」の国内及び高知県のシェア

高知県東部地域の観光入込客数の推移